



АДМИНИСТРАЦИЯ  
СЕЛЬСКОГО ПОСЕЛЕНИЯ ЗВЕЗДА  
муниципального района Безенчукский  
Самарской области  
446245, ж.д. ст. Звезда  
ул. Кооперативная, д. 7, оф.4 тел.39-310  
E-mail: zvezdaadm@yandex.ru

ПОСТАНОВЛЕНИЕ  
от 29 июня 2023г. № 51  
ж.д. ст. Звезда

Об утверждении схем дислокации дорожных знаков на территории сельского поселения Звезда муниципального района Безенчукский Самарской области.

В соответствии со ст. 21 Федерального закона от 10.12.1995 года № 196-ФЗ «О безопасности дорожного движения», Федеральным законом от 06.10.2003 года № 131-ФЗ «Об общих принципах организации местного самоуправления в Российской Федерации», руководствуясь Уставом сельского поселения Звезда муниципального района Безенчукский Самарской области

ПОСТАНОВЛЯЮ:

1. Утвердить схему дислокации дорожных знаков на территории сельского поселения Звезда муниципального района Безенчукский Самарской области, согласно приложению №1, 2.
2. Опубликовать настоящее Решение в газете «Вестник сельского поселения Звезда» разместить на официальном сайте Администрации сельского поселения Звезда в сети Интернет (<http://www.adminzvezda.ru>).
3. Настоящее постановление вступает в силу со дня его официального опубликования.
4. Контроль за исполнением настоящего постановления оставляю за собой.

Глава сельского поселения Звезда  
муниципального района Безенчукский  
Самарской области



Л.М. Васильева

## **ДИСЛОКАЦИИ**

технических средств организации дорожного движения

ул. Мелиораторов,  
ул. Комарова,  
ул. Гагарина,  
ул. Кирова,  
ул. Садовая,  
ул. Первомайская,  
ул. Советская,  
ул. Кооперативная,  
ул. Пионерская,  
ул. Юбилейная,  
ул. Победы,  
ул. Северная,  
ул. Железнодорожная,  
ул. Дачная,  
Спортивному переулку,  
ул. Центральная,  
железнодорожной станции Звезда Безенчукского района, Самарской области.

Директор  
ИП Ветчинкина Д.А.

Ветчинкина Д.А.

## Содержание

№	Наименование
1.	Пояснительная записка
2.	Дислокации дорожных знаков
3.	Номенклатура дорожных знаков
4.	Дорожная разметка
5.	Светофорные объекты
6.	Пешеходные ограждения

## Пояснительная записка

Дислокации технических средств организации дорожного движения ул. Мелиораторов, ул. Комарова, ул. Гагарина, ул. Кирова, ул. Садовая, ул. Первомайская, ул. Советская, ул. Кооперативная, ул. Пионерская, ул. Юбилейная, ул. Победы, ул. Северная, ул. Железнодорожная, ул. Дачная, Спортивному переулку, ул. Центральная железнодорожной станции Звезда Безенчукского района, Самарской области разработана ИП Ветчинкиной Д.А.

Проектная документация выполнена в соответствии с требованиями следующих нормативных документов:

- ГОСТ Р 52289-2019 Правила применения дорожных знаков, разметки, светофоров, дорожных ограждений и направляющих устройств;
- ГОСТ Р 52290-2004 Технические средства организации дорожного движения. Знаки дорожные. Общие технические требования;
- ГОСТ Р 51256-2018 Технические средства организации дорожного движения. Разметка дорожная. Классификация. Технические требования;
- Рекомендации по проектированию улиц и дорог городов и сельских поселений (к СНиП 2.07.01-89)
- СП 42.13330.2011 Градостроительство. Планировка и застройка городских и сельских поселений. Актуализированная редакция СНиП 2.07.01-89\*
- СП 34.13330.2012 Автомобильные дороги. Актуализированная редакция СНиП 2.05.02-85.

Проект организации дорожного движения включает в себя:

- линии дорожной разметки;
- дорожные знаки;
- дорожные ограждения;
- дорожные светофоры;
- пешеходные переходы.

Дорожные знаки в совокупности с разметкой и сигналами светофорного регулирования составляют средства информирования участников дорожного движения, формирующие выбор водителем режима движения.

В целях своевременного информирования участников дорожного движения и обеспечения безопасности движения автотранспорта в проекте предусмотрены следующие мероприятия:

Установка дорожных знаков II типоразмера, изготовленных с использованием световозвращающей пленки типа Б и В по ГОСТ 52289-2019 «Технические средства организации дорожного движения. Правила применения дорожных знаков, разметки, светофоров, дорожных ограждений и направляющих устройств».

Дорожные знаки устанавливаются на оцинкованные металлические стойки круглого сечения диаметром 76мм.

Дорожные знаки должны соответствовать «ГОСТ Р 52290-2004 Технические средства организации дорожного движения. Знаки дорожные. Общие технические требования» и в процессе эксплуатации отвечать требованиям ГОСТ Р 50597.

Знаки устанавливаются справа от проезжей части или над ней.

Расстояние от кромки проезжей части до ближайшего к ней края знака, установленного сбоку от проезжей части, должно составлять от 0,5 до 2,5 м (от 0,5 до 5м для знаков индивидуального проектирования). Расстояние от нижнего края знака до поверхности дорожного покрытия должно составлять от 2 до 4м при установке сбоку от проезжей части в населенных пунктах, либо от 1,5 до 3м – вне населенных пунктах; от 5,0 до 6,0 м - при размещении над проезжей частью. Высота установки знаков, расположенных сбоку от дороги, определяется от поверхности дорожного покрытия на краю проезжей части. При расположении знаков друг под другом высота установки определяется по нижнему знаку (кроме знаков, относящихся к группе 8 «знаки дополнительной информации» при условии расположения группы знаков вне населенного пункта). Расстояние между соседними знаками, размещенными на одной опоре и распространяющими свое действие на одну и ту же проезжую, должно составлять от 50 до 200 мм. Высота установки дорожных знаков на всем протяжении автодороги должна быть по возможности одинаковой.

Применены светофоры типов Т.7 с рассеивателями диаметром 300 мм.

В местах, предусмотренных ГОСТ 52289-2019 «Технические средства организации дорожного движения. Правила применения дорожных знаков, разметки, светофоров, дорожных ограждений и направляющих устройств» у всех регулируемых наземных пешеходных переходов и нерегулируемых наземных пешеходных переходов, расположенных на участках дорог или улиц, проходящих вдоль детских учреждений, с обеих сторон дороги или улицы на протяжении не менее 50 м в каждую сторону от наземного пешеходного перехода применяется пешеходное ограждение перильного типа. Высота ограждений ограничивающих перильного типа должна быть 0,8-1,0 м. Ограждения перильного типа высотой 1,0 м должны иметь две перекладины, расположенные на разной высоте.

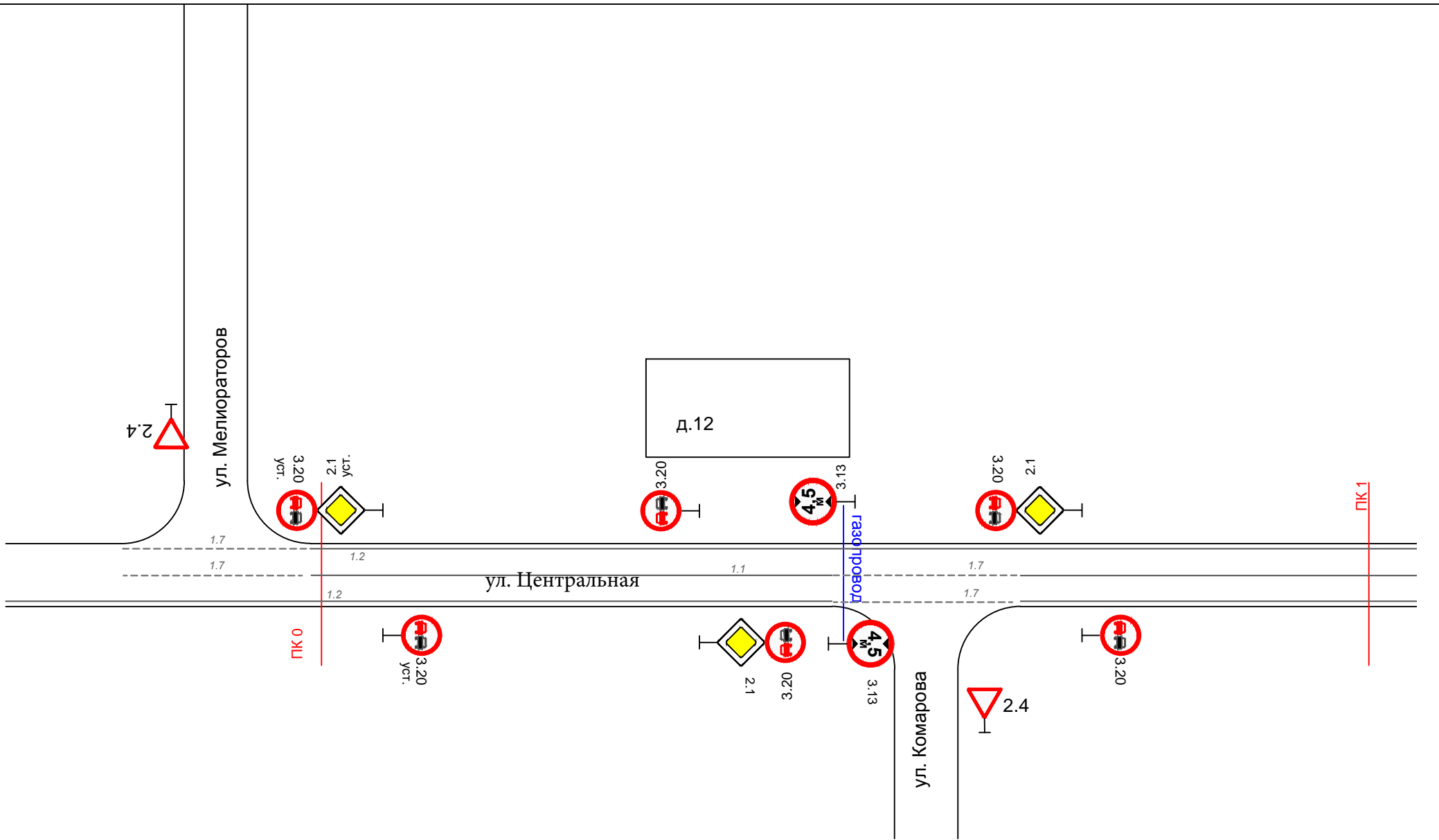
Устройство горизонтальной дорожной разметки проезжей части по ГОСТ Р 51256-2018 «Технические средства организации дорожного движения. Разметка дорожная».

Разметка дорог устанавливает режимы, порядок движения, является средством визуального ориентирования водителей и может применяться как самостоятельно, так и в сочетании с другими техническими средствами организации дорожного движения.

Разметку проезжей части наносить со световозвращающим наполнителем. При нанесении линий разметки их отклонение от проектного положения не должно превышать 5 см. Отклонение размеров линий разметки от требования ГОСТ Р 51256-2018 не должно превышать: 1 см. – по ширине линий; 5 см. – по длине штрихов и разрывов.

Дорожная разметка 1.1 – 1.11 наносится с шириной линий 0,1м. Дорожная разметка 1.12 и белые линии 1.14.1 наносятся шириной линий 0,4м.

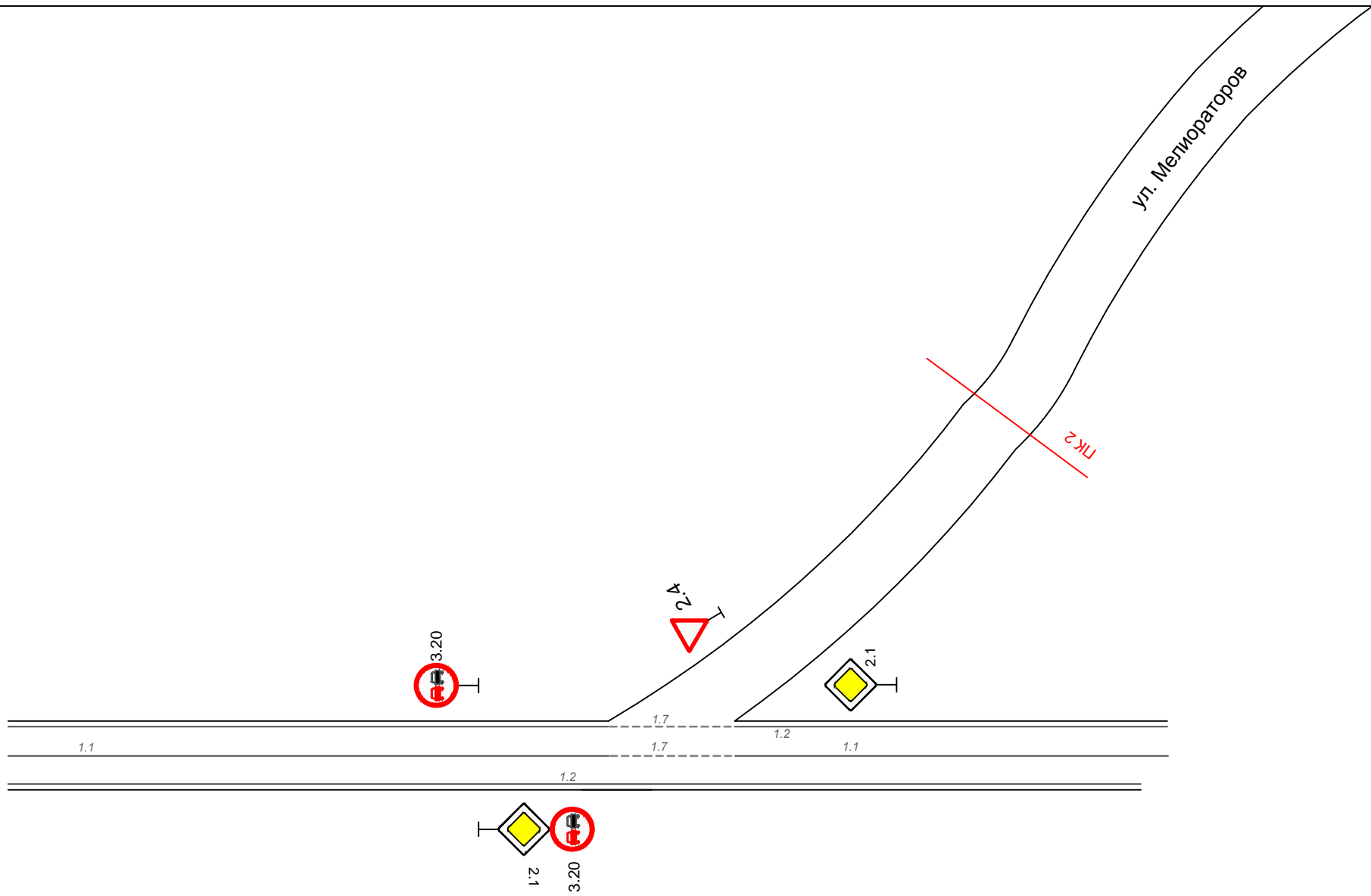
Работы по нанесению дорожной разметки проводят после устройства дорожной одежды. Нанесение горизонтальной дорожной разметки производится по чистому сухому покрытию до начала движения транспорта специализированными разметочными машинами и с использованием штучных форм материалами, имеющих сертификат соответствия, выданный НИЦ ГИБДД МВД России.



Имя	Кол. уч.	Лист	№ док.	Подп.	Дата
Разраб.		Гильмутдинов			06.23
Директор		Ветчинкина			06.23

Дислокация технических средств организации дорожного движения на ул. Мелиораторов в ст. Звезда, Безенчукский район, Самарская область.

Стадия	Лист	Листов
П	1	66
ИП Ветчинкина Д.А.		

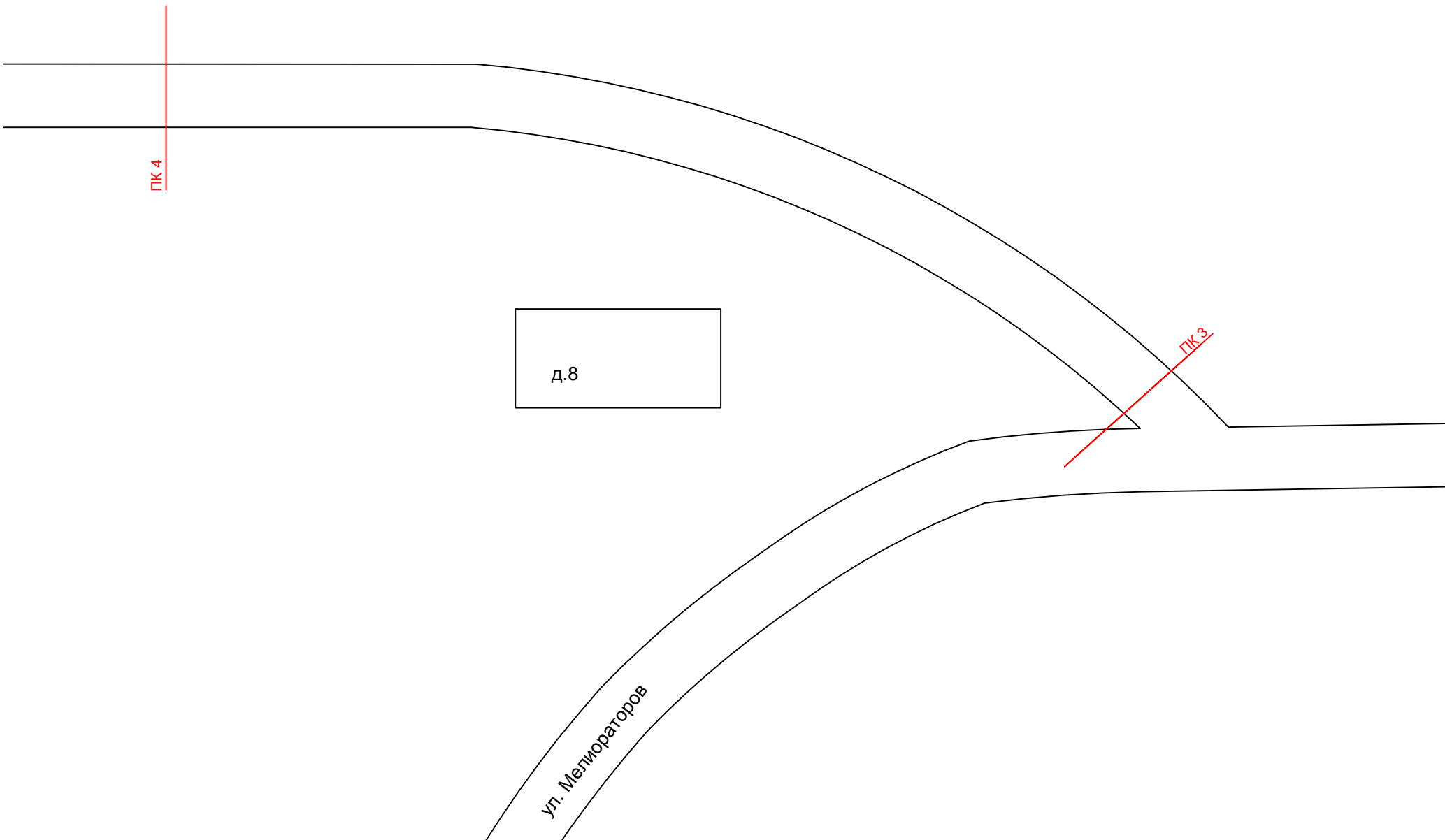


Имя	Кол. уч.	Лист	№ док.	Подп.	Дата
Разраб.		Гильмутдинов			06.23
Директор		Ветчинкина			06.23

Дислокация технических средств организации дорожного движения на ул. Мелиораторов в ст. Звезда, Безенчукский район, Самарская область.

Стадия	Лист	Листов
П	2	66

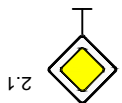
ИП Ветчинкина Д.А.



Имя	Кол. уч.	Лист	№ док.	Подп.	Дата	Дислокация технических средств организации дорожного движения на ул. Мелиораторов в ст. Звезда, Безенчукский район, Самарская область.	Стадия	Лист	Листов
Разраб.		Гильмутдинов			06.23		П	3	66
Директор		Ветчинкина			06.23	ИП Ветчинкина Д.А.			







2.1

ул. Центральная




2.1

ул. Комарова

ПК 0



2.4



д.1

3.13



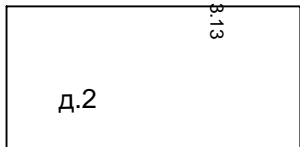
4.5 м

газопровод



4.5 м

3.13



д.2

ПК 1

Имя	Кол. уч.	Лист	№ док.	Подп.	Дата
Разраб.		Гильмутдинов			06.23
Директор		Ветчинкина			06.23

Дислокация технических средств  
организации дорожного движения  
на ул. Комарова в ст. Звезда,  
Безенчукский район, Самарская область.

Стадия	Лист	Листов
П	5	66

ИП Ветчинкина Д.А.

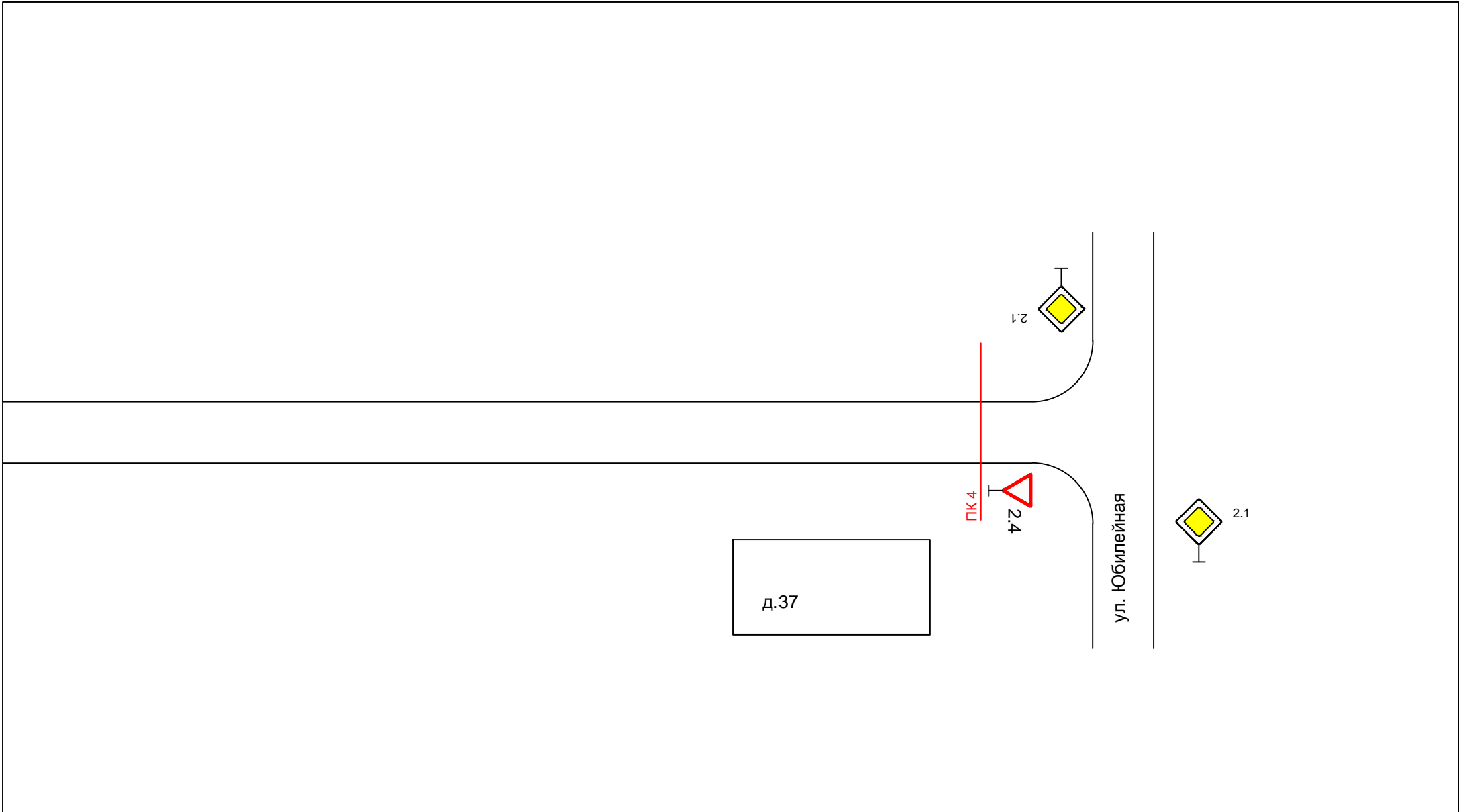
ПК 2

ПК 3

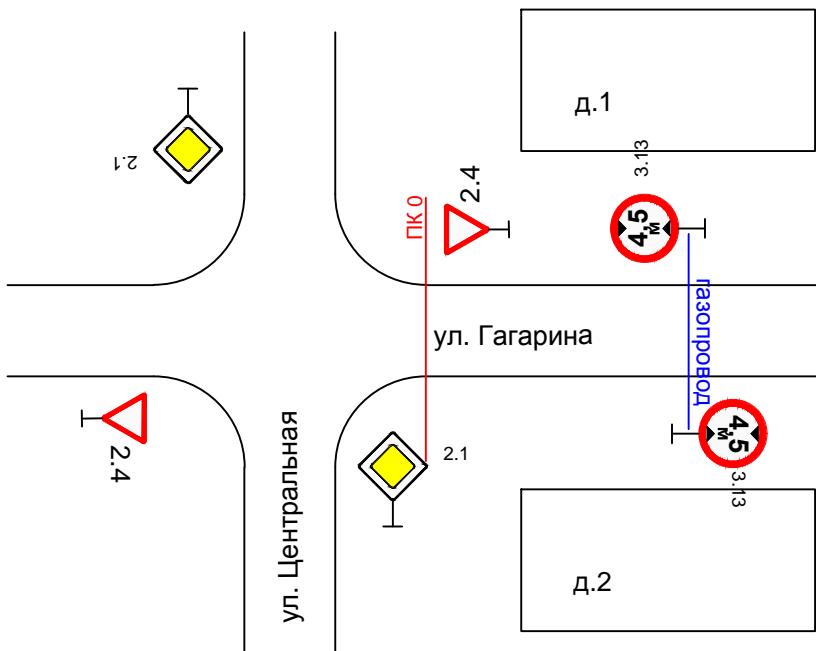
Имя	Кол. уч.	Лист	№ док.	Подп.	Дата	Стадия	Лист	Листов
Разраб.		Гильмутдинов			06.23	П	6	66
Директор		Ветчинкина			06.23			
						ИП Ветчинкина Д.А.		

Дислокация технических средств  
организации дорожного движения  
на ул. Комарова в ст. Звезда,  
Безенчукский район, Самарская область.

ИП Ветчинкина Д.А.



Имя	Кол. уч.	Лист	№ док.	Подп.	Дата	Дислокация технических средств организации дорожного движения на ул. Комарова в ст. Звезда, Безенчукский район, Самарская область.	Стадия	Лист	Листов
Разраб.		Гильмутдинов			06.23		П	7	66
Директор		Ветчинкина			06.23	ИП Ветчинкина Д.А.			



Имя	Кол. уч.	Лист	№ док.	Подп.	Дата
Разраб.		Гильмутдинов			06.23
Директор		Ветчинкина			06.23

Дислокация технических средств  
организации дорожного движения  
на ул. Гагарина в ст. Звезда,  
Безенчукский район, Самарская область.

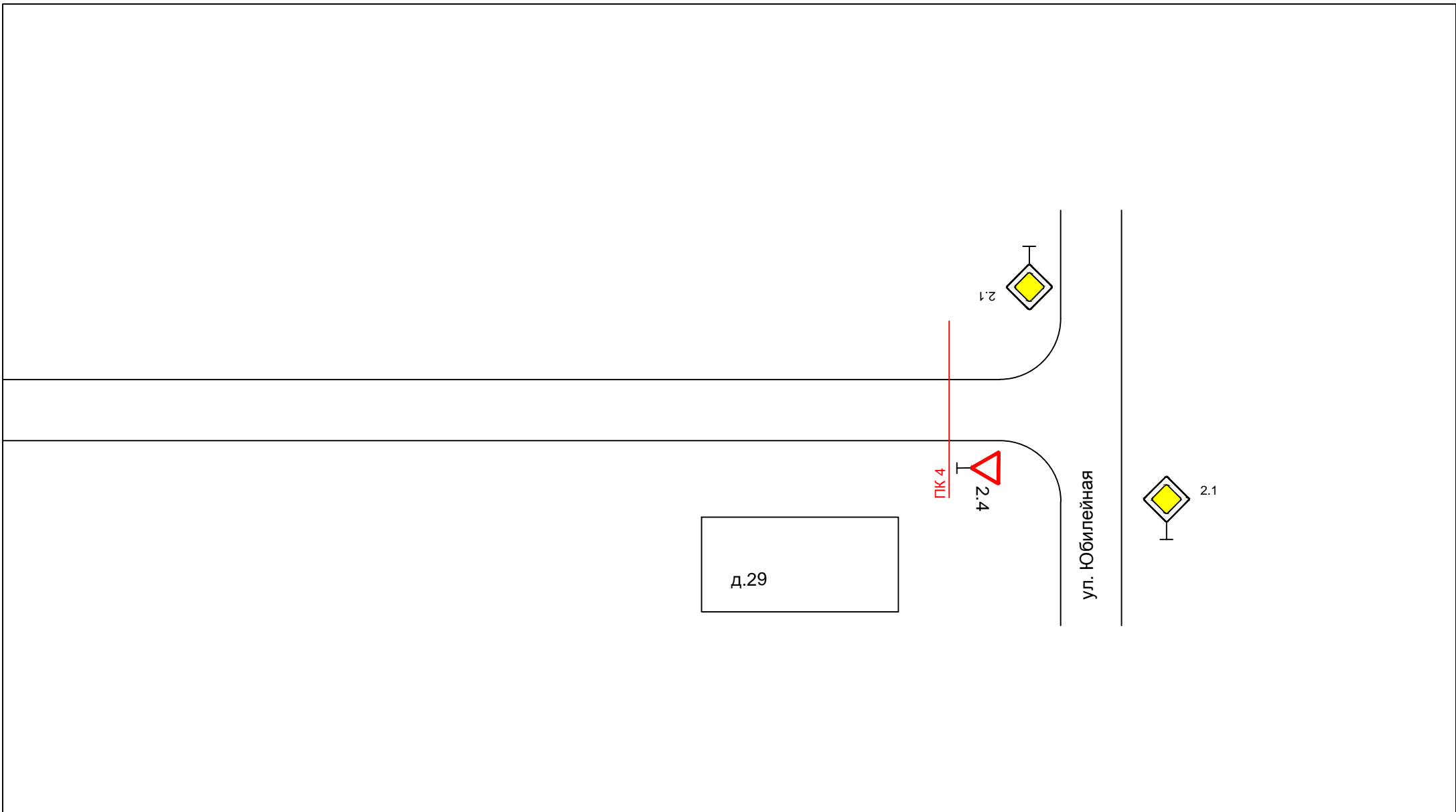
Стадия	Лист	Листов
П	8	66

ИП Ветчинкина Д.А.

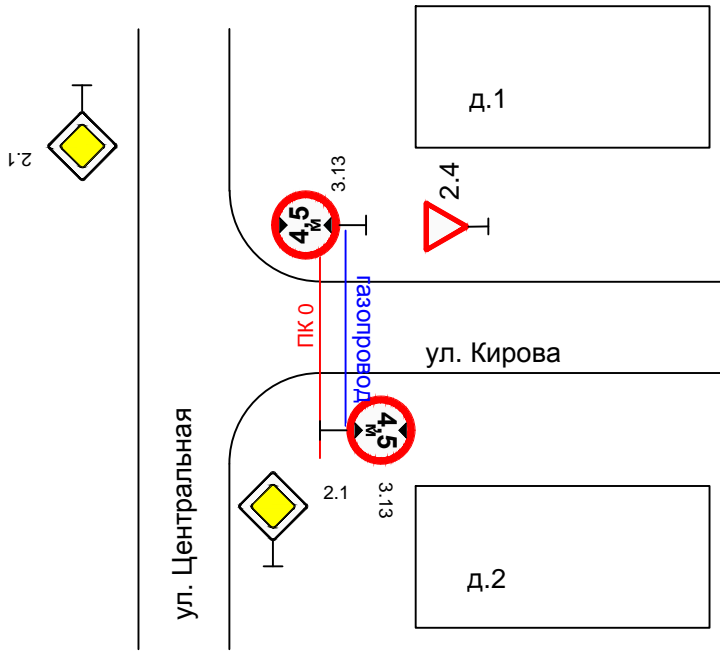
ПК 2

ПК 3

Имя	Кол. уч.	Лист	№ док.	Подп.	Дата				
Разраб.		Гильмутдинов			06.23	Дислокация технических средств организации дорожного движения на ул. Гагарина в ст. Звезда, Безенчукский район, Самарская область.	Стадия	Лист	Листов
Директор		Ветчинкина			06.23		П	9	66
						ИП Ветчинкина Д.А.			



Имя	Кол. уч	Лист	№ док.	Подп.	Дата	Дислокация технических средств организации дорожного движения на ул. Гагарина в ст. Звезда, Безенчукский район, Самарская область.	Стадия	Лист	Листов
Разраб.		Гильмутдинов			06.23		П	10	66
Директор		Ветчинкина			06.23	ИП Ветчинкина Д.А.			



Имя	Кол. уч.	Лист	№ док.	Подп.	Дата
Разраб.		Гильмутдинов			06.23
Директор		Ветчинкина			06.23

Дислокация технических средств организации дорожного движения на ул. Кирова в ст. Звезда, Безенчукский район, Самарская область.

Стадия	Лист	Листов
П	11	66

ИП Ветчинкина Д.А.

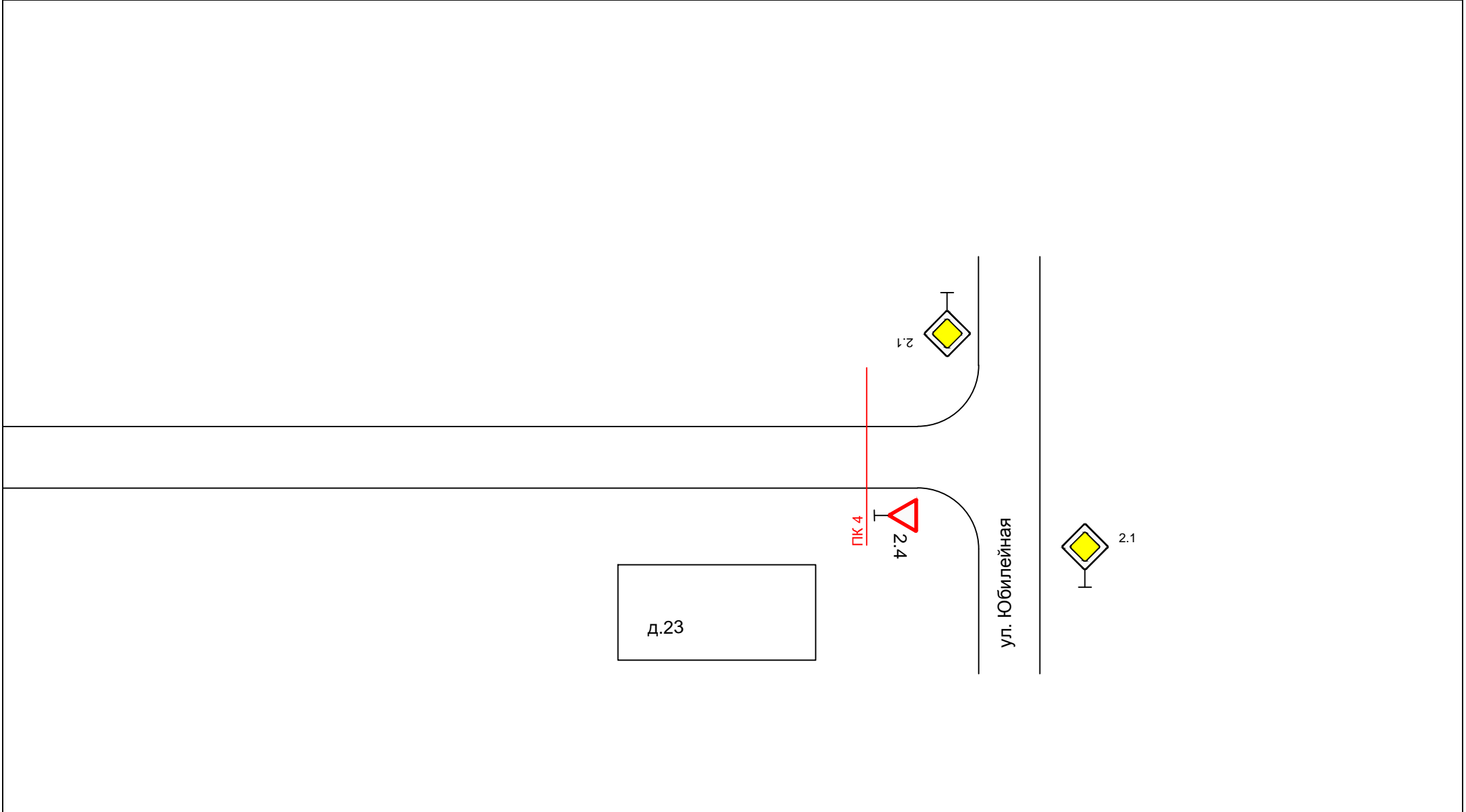


ПК 2

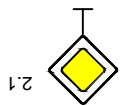
ПК 3

Имя	Кол. уч.	Лист	№ док.	Подп.	Дата	Стадия	Лист	Листов
Разраб.		Гильмутдинов			06.23	П	12	66
Директор		Ветчинкина			06.23	ИП Ветчинкина Д.А.		

Дислокация технических средств организации дорожного движения на ул. Кирова в ст. Звезда, Безенчукский район, Самарская область.

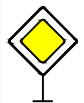


Имя	Кол. уч	Лист	№ док.	Подп.	Дата	Дислокация технических средств организации дорожного движения на ул. Кирова в ст. Звезда, Безенчукский район, Самарская область.	Стадия	Лист	Листов
Разраб.		Гильмутдинов			06.23		П	13	66
Директор		Ветчинкина			06.23	ИП Ветчинкина Д.А.			



2.1

ул. Центральная



ПК 0

2.1

3.13




2.4




3.13

уст.



д.1

ул. Садовая



д.2

газопровод

ПК 1

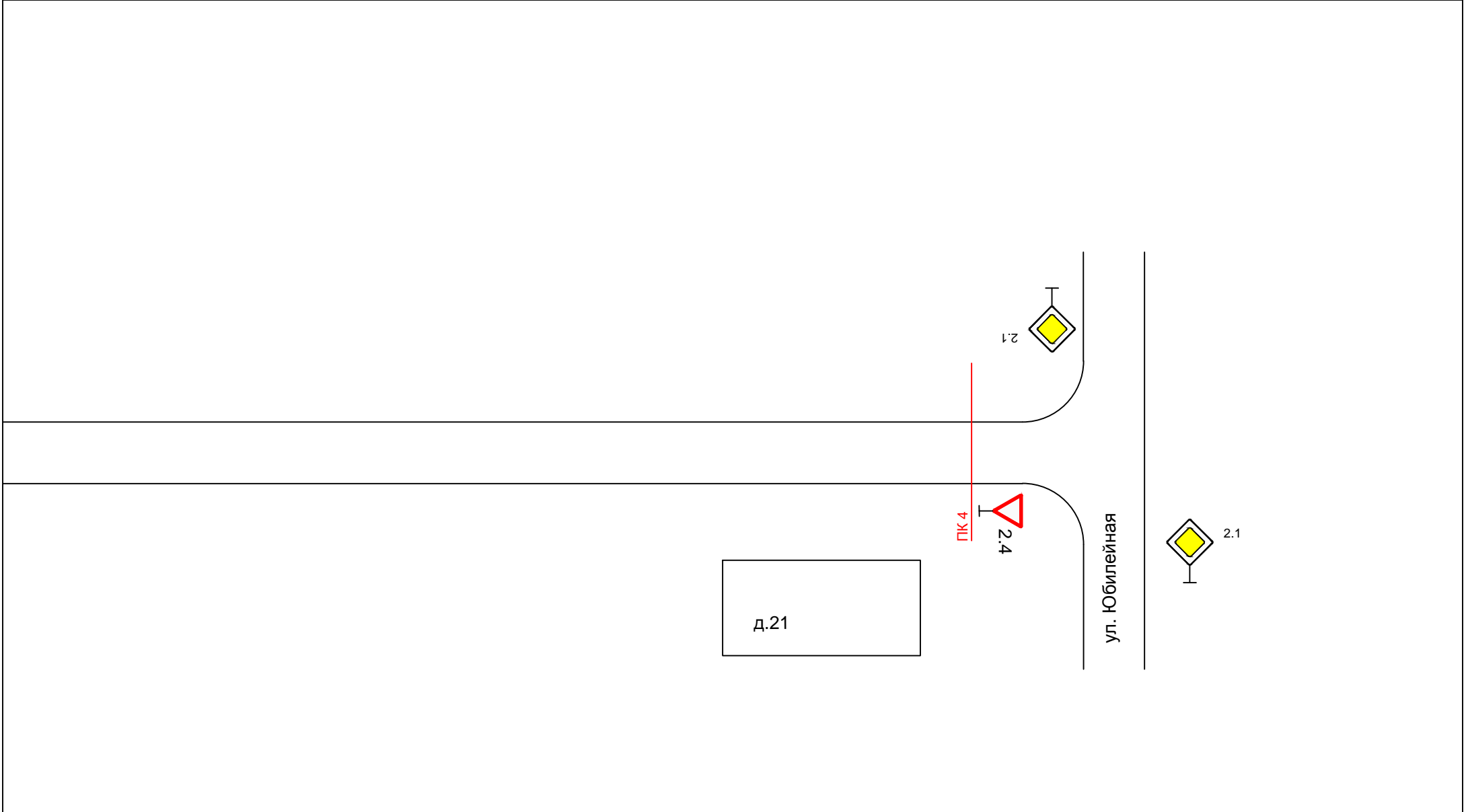
Имя	Кол. уч.	Лист	№ док.	Подп.	Дата
Разраб.		Гильмутдинов			06.23
Директор		Ветчинкина			06.23

Дислокация технических средств  
организации дорожного движения  
на ул. Садовая в ст. Звезда, Безенчукский  
район, Самарская область.

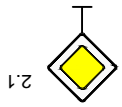
Стадия	Лист	Листов
П	14	66

ИП Ветчинкина Д.А.



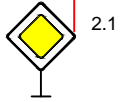


Имя	Кол. уч.	Лист	№ док.	Подп.	Дата	Дислокация технических средств организации дорожного движения на ул. Садовая в ст. Звезда, Безенчукский район, Самарская область.	Стадия	Лист	Листов
Разраб.		Гильмутдинов			06.23		П	16	66
Директор		Ветчинкина			06.23		ИП Ветчинкина Д.А.		



2.1

ул. Центральная



2.1

ул. Первомайская

ПК 0



2.4



д.1а


3.13



Газопровод



3.13



д.2

ПК 1

Имя	Кол. уч.	Лист	№ док.	Подп.	Дата
Разраб.		Гильмутдинов			06.23
Директор		Ветчинкина			06.23

Дислокация технических средств  
организации дорожного движения  
на ул. Первомайская в ст. Звезда,  
Безенчукский район, Самарская область.

Стадия	Лист	Листов
П	17	66

ИП Ветчинкина Д.А.

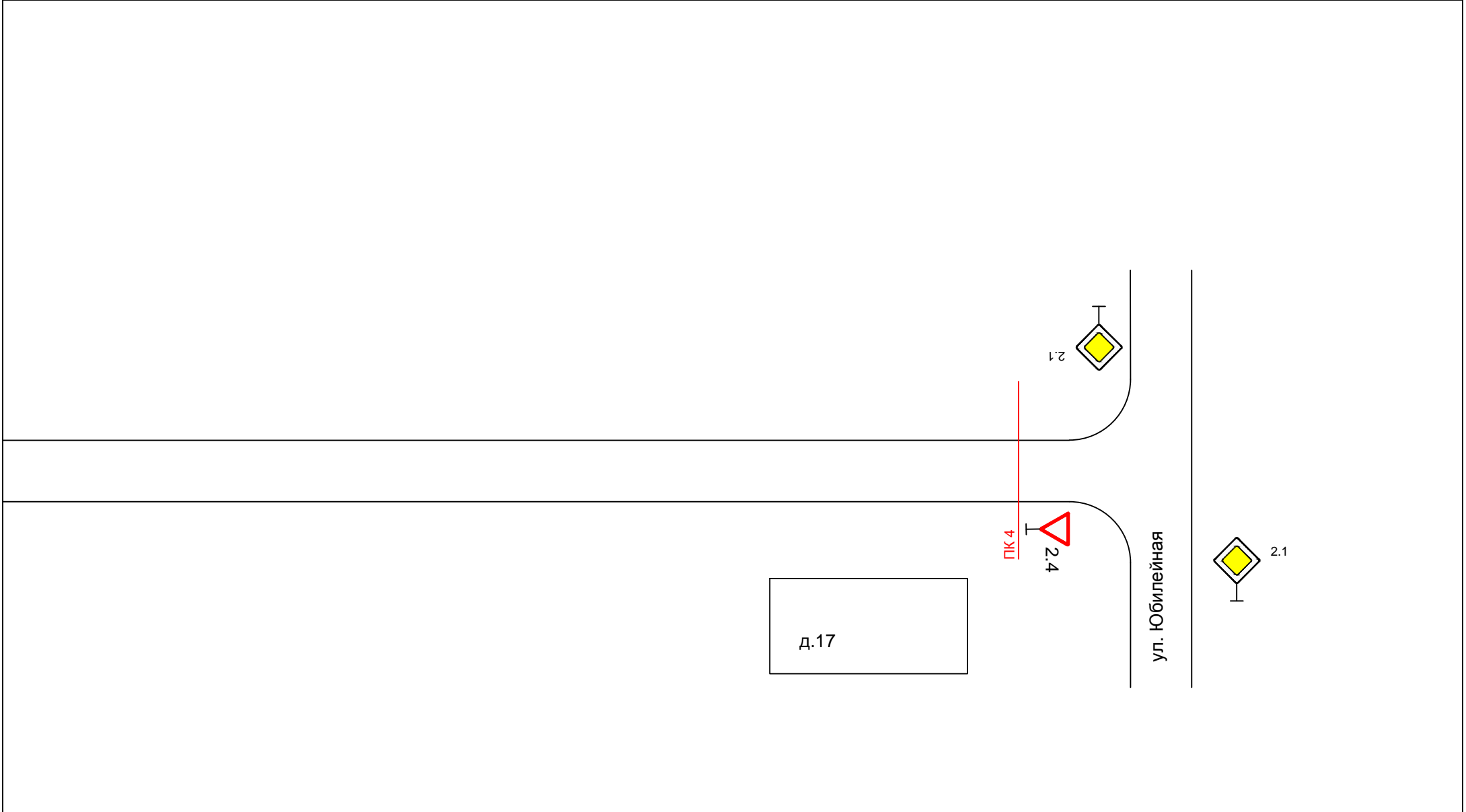
ПК 2

ПК 3

Имя	Кол. уч.	Лист	№ док.	Подп.	Дата	Стадия	Лист	Листов
Разраб.		Гильмутдинов			06.23	П	18	66
Директор		Ветчинкина			06.23			
						ИП Ветчинкина Д.А.		

Дислокация технических средств  
организации дорожного движения  
на ул. Первомайская в ст. Звезда,  
Безенчукский район, Самарская область.

ИП Ветчинкина Д.А.



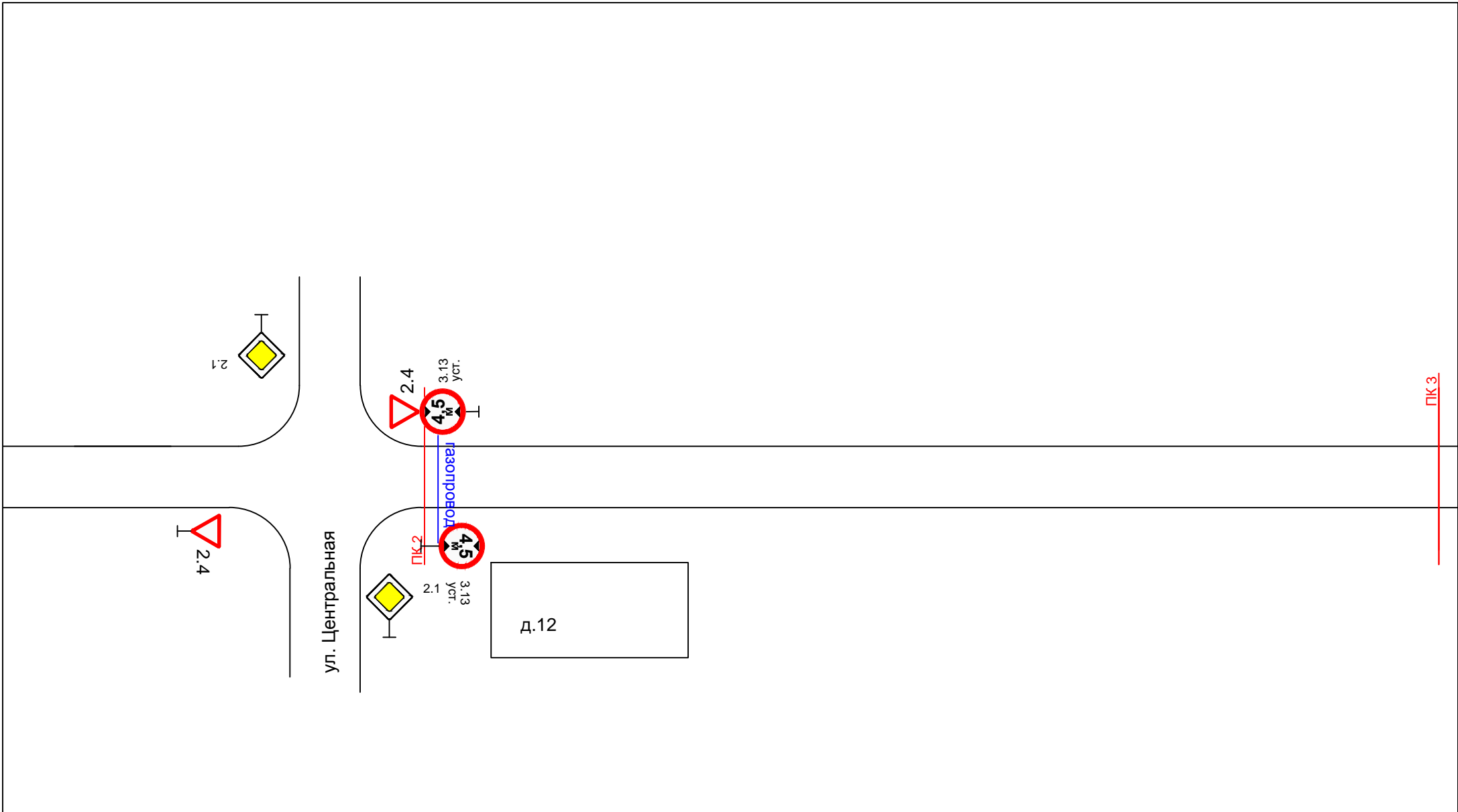
Имя	Кол. уч	Лист	№ док.	Подп.	Дата
Разраб.		Гильмутдинов			06.23
Директор		Ветчинкина			06.23

Дислокация технических средств организации дорожного движения на ул. Первомайская в ст. Звезда, Безенчукский район, Самарская область.

Стадия	Лист	Листов
П	19	66
ИП Ветчинкина Д.А.		







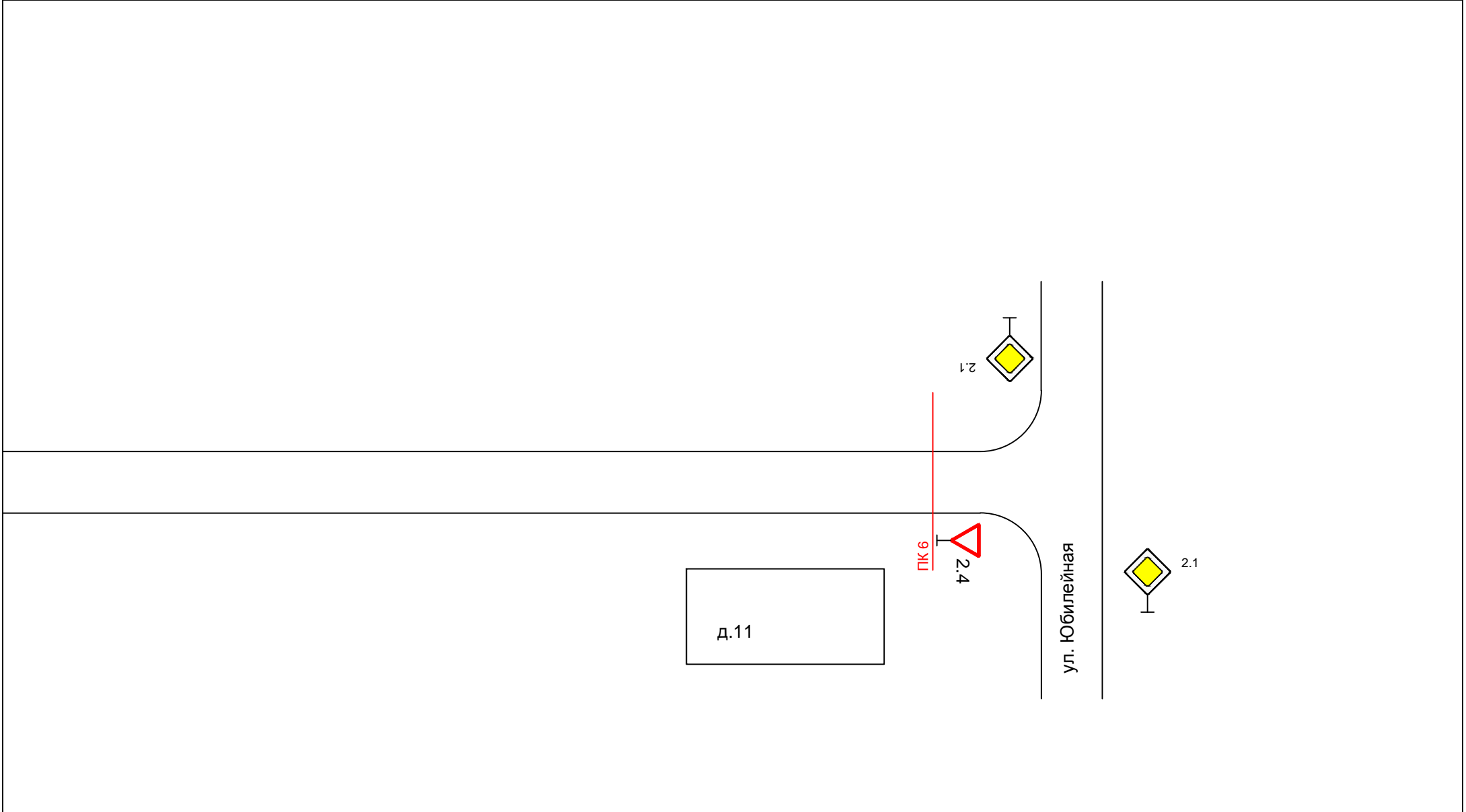
Имя	Кол. уч.	Лист	№ док.	Подп.	Дата
Разраб.		Гильмутдинов			06.23
Директор		Ветчинкина			06.23

Дислокация технических средств организации дорожного движения на ул. Советская в ст. Звезда, Безенчукский район, Самарская область.

Стадия	Лист	Листов
П	21	66
ИП Ветчинкина Д.А.		

ПК 3

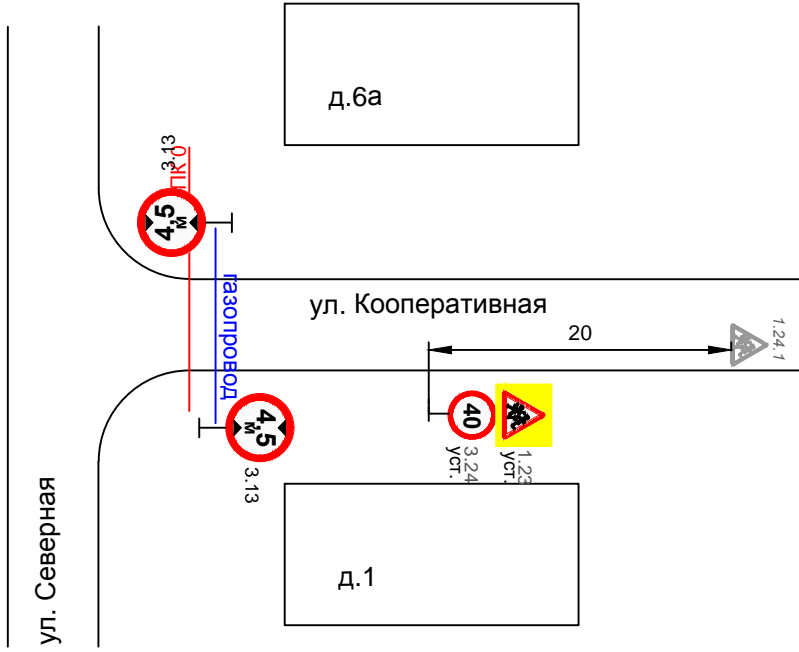




Имя	Кол. уч.	Лист	№ док.	Подп.	Дата
Разраб.		Гильмутдинов			06.23
Директор		Ветчинкина			06.23

Дислокация технических средств организации дорожного движения на ул. Советская в ст. Звезда, Безенчукский район, Самарская область.

Стадия	Лист	Листов
П	23	66
ИП Ветчинкина Д.А.		



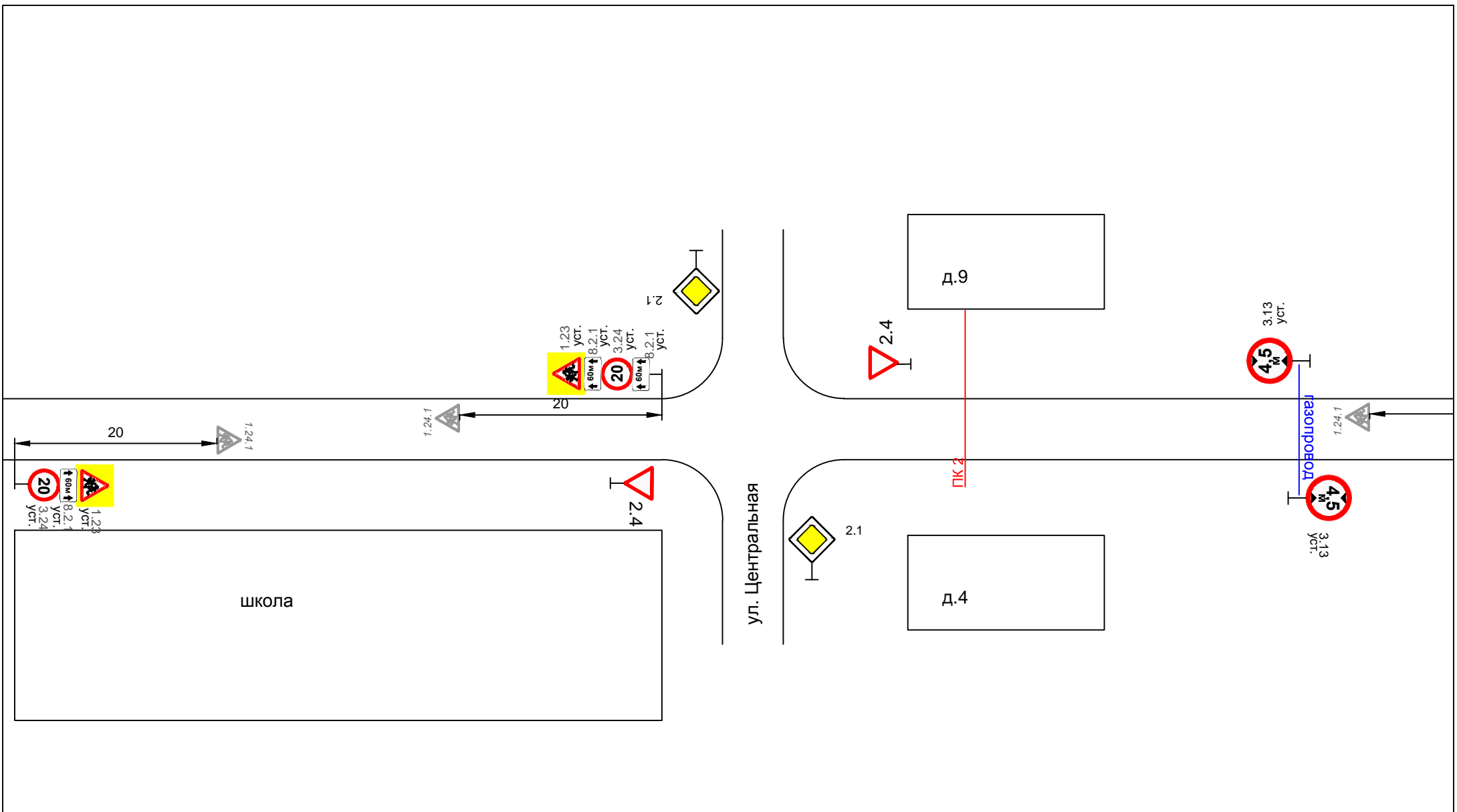
ПК 1

Имя	Кол. уч.	Лист	№ док.	Подп.	Дата
Разраб.		Гильмутдинов			06.23
Директор		Ветчинкина			06.23

Дислокация технических средств организации дорожного движения на ул. Кооперативная в ст. Звезда, Безенчукский район, Самарская область.

Стадия	Лист	Листов
П	24	66

ИП Ветчинкина Д.А.



Имя	Кол. уч.	Лист	№ док.	Подп.	Дата
Разраб.		Гильмутдинов			06.23
Директор		Ветчинкина			06.23

Дислокация технических средств организации дорожного движения на ул. Кооперативная в ст. Звезда, Безенчукский район, Самарская область.

Стадия	Лист	Листов
П	25	66
ИП Ветчинкина Д.А.		



20

ПК 3

Имя	Кол. уч	Лист	№ док.	Подп.	Дата	Стадия	Лист	Листов
Разраб.		Гильмутдинов			06.23	П	26	66
Директор		Ветчинкина			06.23			
						ИП Ветчинкина Д.А.		

Дислокация технических средств  
организации дорожного движения  
на ул. Кооперативная в ст. Звезда,  
Безенчукский район, Самарская область.

ИП Ветчинкина Д.А.

ПК 4

ПК 5

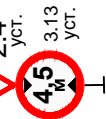
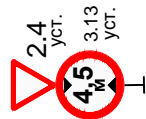
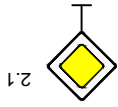
Имя	Кол. уч	Лист	№ док.	Подп.	Дата	Стадия	Лист	Листов
Разраб.		Гильмутдинов			06.23	П	27	66
Директор		Ветчинкина			06.23			
						ИП Ветчинкина Д.А.		

Дислокация технических средств  
организации дорожного движения  
на ул. Кооперативная в ст. Звезда,  
Безенчукский район, Самарская область.

ИП Ветчинкина Д.А.



д.9

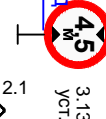
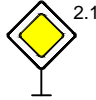


д.7



ПК 6

ул. Юбилейная



Газопровод

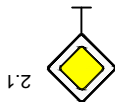
Имя	Кол. уч.	Лист	№ док.	Подп.	Дата
Разраб.		Гильмутдинов			06.23
Директор		Ветчинкина			06.23

Дислокация технических средств организации дорожного движения на ул. Кооперативная в ст. Звезда, Безенчукский район, Самарская область.

Стадия	Лист	Листов
П	28	66

ИП Ветчинкина Д.А.

д.9а



2.1

ПК7



2.4

Уст.

ул. Победы



2.1

Имя	Кол. уч.	Лист	№ док.	Подп.	Дата
Разраб.		Гильмутдинов			06.23
Директор		Ветчинкина			06.23

Дислокация технических средств  
организации дорожного движения  
на ул. Кооперативная в ст. Звезда,  
Безенчукский район, Самарская область.

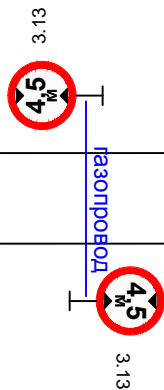
Стадия	Лист	Листов
П	29	66

ИП Ветчинкина Д.А.

ПК 0

д.10

пер. Спортивный



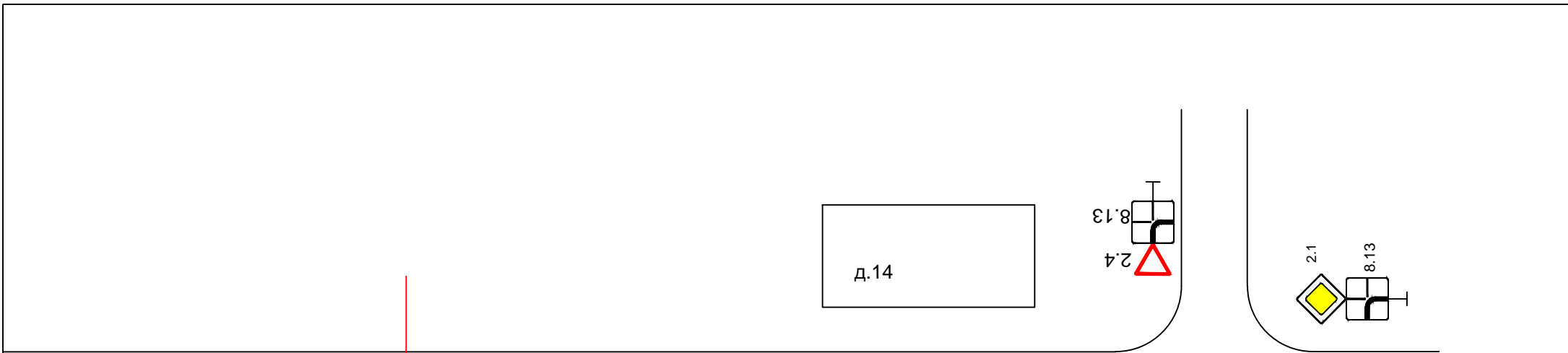
ПК 1

Имя	Кол. уч	Лист	№ док.	Подп.	Дата
Разраб.		Гильмутдинов			06.23
Директор		Ветчинкина			06.23

Дислокация технических средств  
организации дорожного движения  
на пер. Спортивный в ст. Звезда,  
Безенчукский район, Самарская область.

Стадия	Лист	Листов
П	30	66

ИП Ветчинкина Д.А.




ул. Центральная



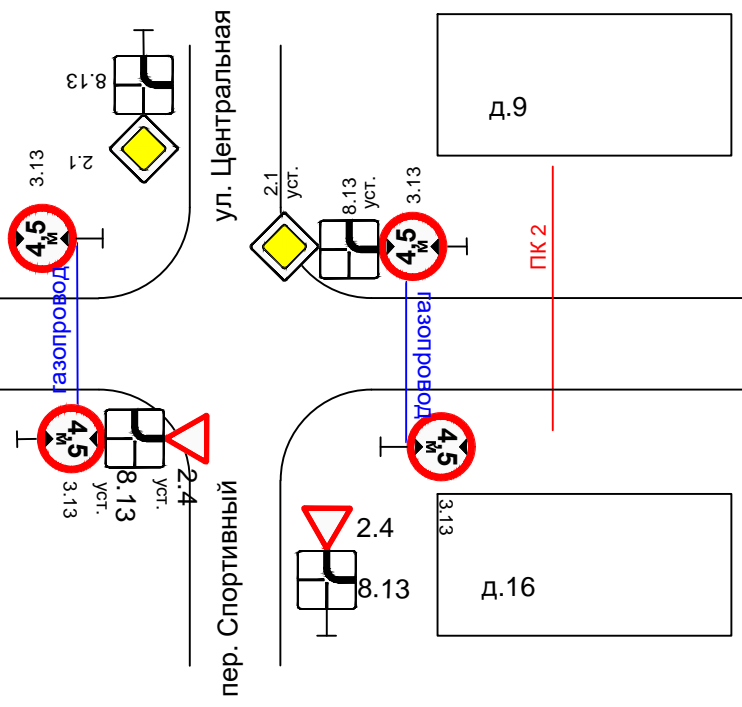
ул. Пионерская

Имя	Кол. уч	Лист	№ док.	Подп.	Дата				
Разраб.		Гильмутдинов			06.23	Дислокация технических средств организации дорожного движения на пер. Спортивный в ст. Звезда, Безенчукский район, Самарская область.	Стадия	Лист	Листов
Директор		Ветчинкина			06.23		П	31	66
						ИП Ветчинкина Д.А.			



Имя	Кол. уч.	Лист	№ док.	Подп.	Дата	Стадия	Лист	Листов
Разраб.		Гильмутдинов			06.23	П	32	66
Директор		Ветчинкина			06.23			
						ИП Ветчинкина Д.А.		

Дислокация технических средств  
 организации дорожного движения  
 на ул. Пионерская в ст. Звезда,  
 Безенчукский район, Самарская область.

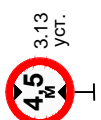


Имя	Кол. уч.	Лист	№ док.	Подп.	Дата
Разраб.		Гильмутдинов			06.23
Директор		Ветчинкина			06.23

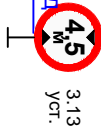
Дислокация технических средств организации дорожного движения на ул. Пионерская в ст. Звезда, Безенчукский район, Самарская область.

Стадия	Лист	Листов
П	33	66
ИП Ветчинкина Д.А.		

ПК 3



Газопровод



ПК 4

детский сад

Имя	Кол. уч	Лист	№ док.	Подп.	Дата
Разраб.		Гильмутдинов			06.23
Директор		Ветчинкина			06.23

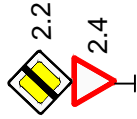
Дислокация технических средств организации дорожного движения на ул. Пионерская в ст. Звезда, Безенчукский район, Самарская область.

Стадия	Лист	Листов
П	34	66

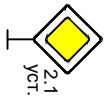
ИП Ветчинкина Д.А.

д.1

ПК 5



ул. Юбилейная



д.32



ПК 6

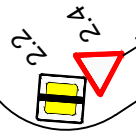
Имя	Кол. уч.	Лист	№ док.	Подп.	Дата
Разраб.		Гильмутдинов			06.23
Директор		Ветчинкина			06.23

Дислокация технических средств организации дорожного движения на ул. Пионерская в ст. Звезда, Безенчукский район, Самарская область.

Стадия	Лист	Листов
П	35	66

ИП Ветчинкина Д.А.





ул. Победы



Имя	Кол. уч.	Лист	№ док.	Подп.	Дата	Дислокация технических средств организации дорожного движения на ул. Пионерская в ст. Звезда, Безенчукский район, Самарская область.	Стадия	Лист	Листов
Разраб.		Гильмутдинов			06.23		П	36	66
Директор		Ветчинкина			06.23		ИП Ветчинкина Д.А.		



ПК 2

ул. Кооперативная

д.6а

ПК 3

Имя	Кол. уч	Лист	№ док.	Подп.	Дата
Разраб.		Гильмутдинов			06.23
Директор		Ветчинкина			06.23

Дислокация технических средств  
организации дорожного движения  
на ул. Северная в ст. Звезда, Безенчукский  
район, Самарская область.

Стадия	Лист	Листов
П	38	66

ИП Ветчинкина Д.А.

ул. Советская

д.3

ПК 4

Имя	Кол. уч	Лист	№ док.	Подп.	Дата	Стадия	Лист	Листов
Разраб.		Гильмутдинов			06.23	П	39	66
Директор		Ветчинкина			06.23			
						ИП Ветчинкина Д.А.		

Дислокация технических средств организации дорожного движения на ул. Северная в ст. Звезда, Безенчукский район, Самарская область.

ПК 5

ПК 6

Имя	Кол. уч.	Лист	№ док.	Подп.	Дата	Стадия	Лист	Листов
Разраб.		Гильмутдинов			06.23	П	40	66
Директор		Ветчинкина			06.23			
						ИП Ветчинкина Д.А.		

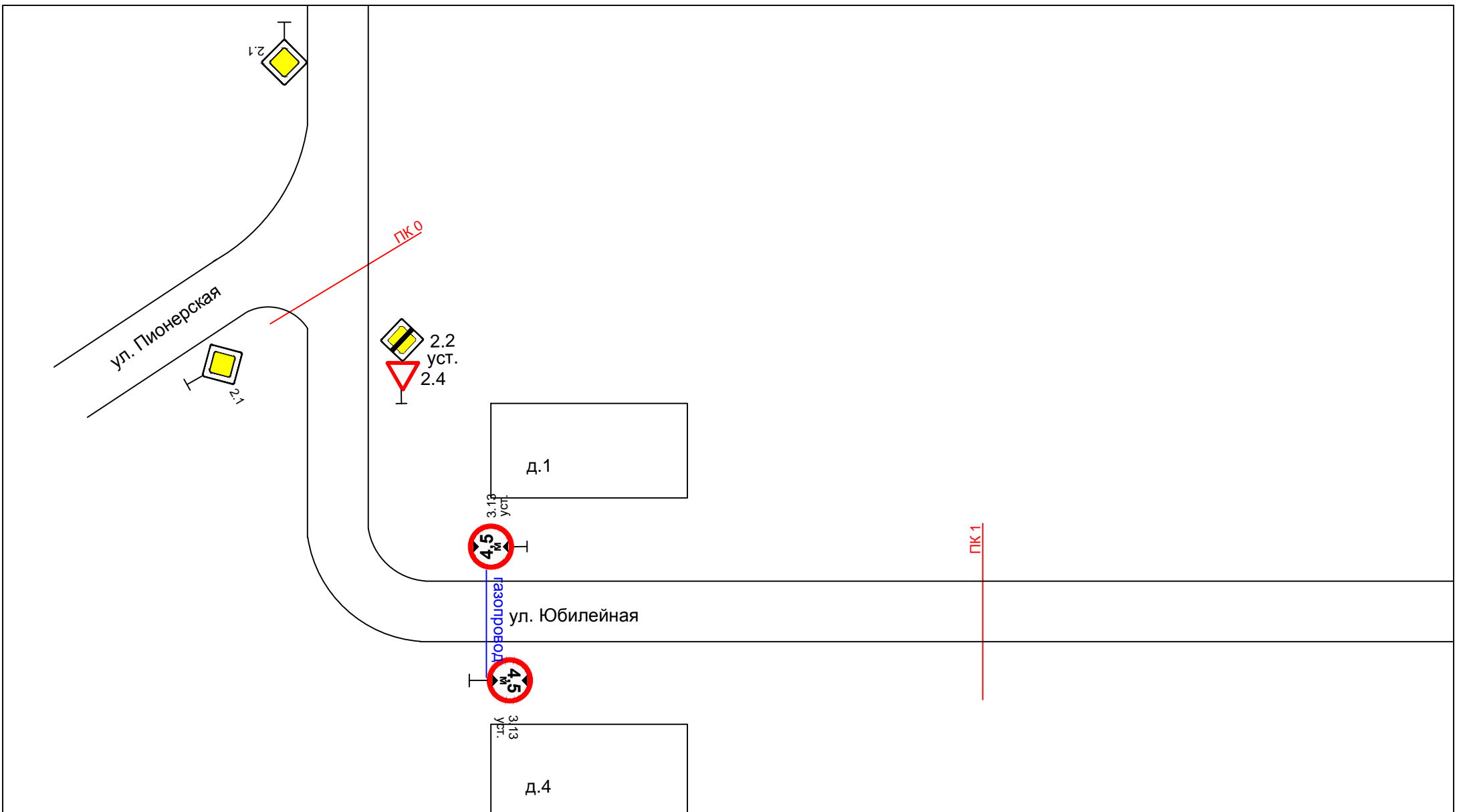
Дислокация технических средств организации дорожного движения на ул. Северная в ст. Звезда, Безенчукский район, Самарская область.

ПК 7

д.16

Имя	Кол. уч	Лист	№ док.	Подп.	Дата	Стадия	Лист	Листов
Разраб.		Гильмутдинов			06.23	П	41	66
Директор		Ветчинкина			06.23			
						ИП Ветчинкина Д.А.		

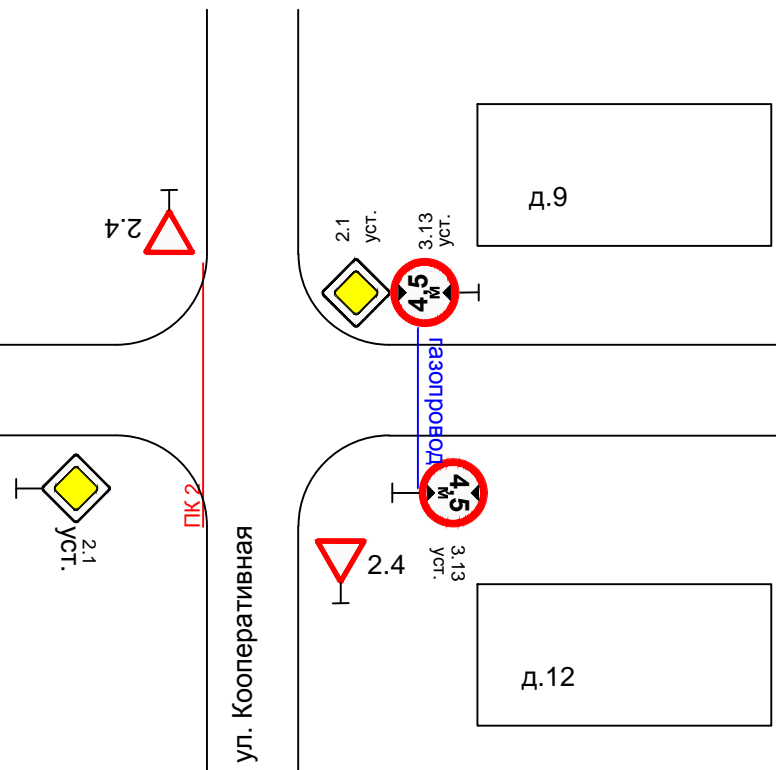
Дислокация технических средств организации дорожного движения на ул. Северная в ст. Звезда, Безенчукский район, Самарская область.



Имя	Кол. уч.	Лист	№ док.	Подп.	Дата
Разраб.		Гильмутдинов			06.23
Директор		Ветчинкина			06.23

Дислокация технических средств  
организации дорожного движения  
на ул. Юбилейная в ст. Звезда,  
Безенчукский район, Самарская область.

Стадия	Лист	Листов
П	42	66
ИП Ветчинкина Д.А.		




Имя	Кол. уч.	Лист	№ док.	Подп.	Дата
Разраб.		Гильмутдинов			06.23
Директор		Ветчинкина			06.23

Дислокация технических средств организации дорожного движения на ул. Юбилейная в ст. Звезда, Безенчукский район, Самарская область.

Стадия	Лист	Листов
П	43	66

ИП Ветчинкина Д.А.


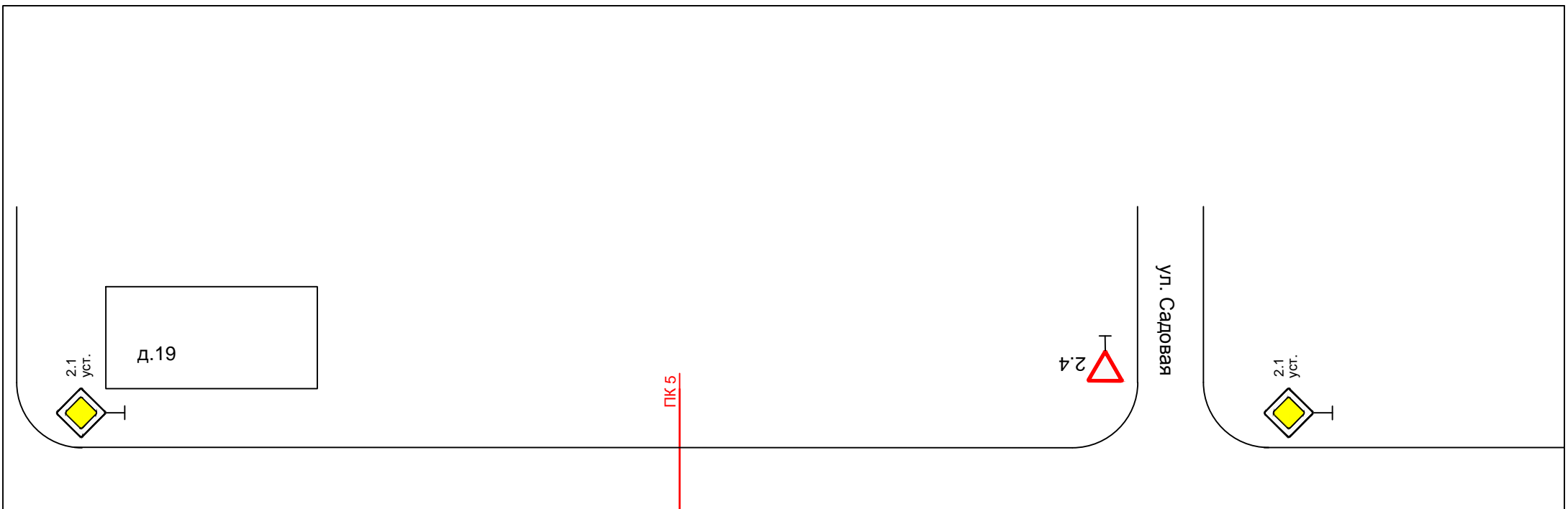




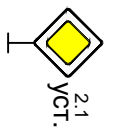
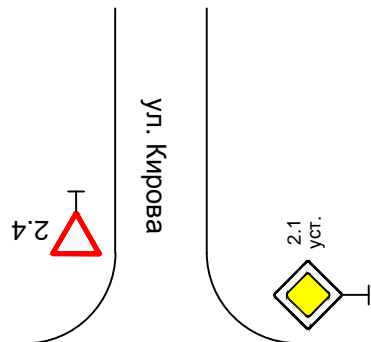
Имя	Кол. уч	Лист	№ док.	Подп.	Дата
Разраб.		Гильмутдинов			06.23
Директор		Ветчинкина			06.23

Дислокация технических средств организации дорожного движения на ул. Юбилейная в ст. Звезда, Безенчукский район, Самарская область.

Стадия	Лист	Листов
П	44	66
ИП Ветчинкина Д.А.		



Имя	Кол. уч	Лист	№ док.	Подп.	Дата				
Разраб.		Гильмутдинов			06.23	Дислокация технических средств организации дорожного движения на ул. Юбилейная в ст. Звезда, Безенчукский район, Самарская область.	Стадия	Лист	Листов
Директор		Ветчинкина			06.23		П	45	66
						ИП Ветчинкина Д.А.			



д.30

ПК 6

ПК 7

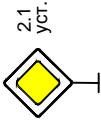
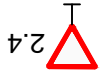
Имя	Кол. уч.	Лист	№ док.	Подп.	Дата
Разраб.		Гильмутдинов			06.23
Директор		Ветчинкина			06.23

Дислокация технических средств  
организации дорожного движения  
на ул. Юбилейная в ст. Звезда,  
Безенчукский район, Самарская область.

Стадия	Лист	Листов
П	46	66

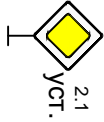
ИП Ветчинкина Д.А.

ул. Гагарина



д.37

ПК 8



д.36

д.44

Имя	Кол. уч	Лист	№ док.	Подп.	Дата
Разраб.		Гильмутдинов			06.23
Директор		Ветчинкина			06.23

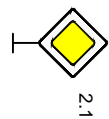
Дислокация технических средств  
организации дорожного движения  
на ул. Юбилейная в ст. Звезда,  
Безенчукский район, Самарская область.

Стадия	Лист	Листов
П	47	66

ИП Ветчинкина Д.А.



ул. Пионерская



2.1

ПК 0

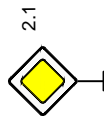
ул. Победы



2.2  
уст.

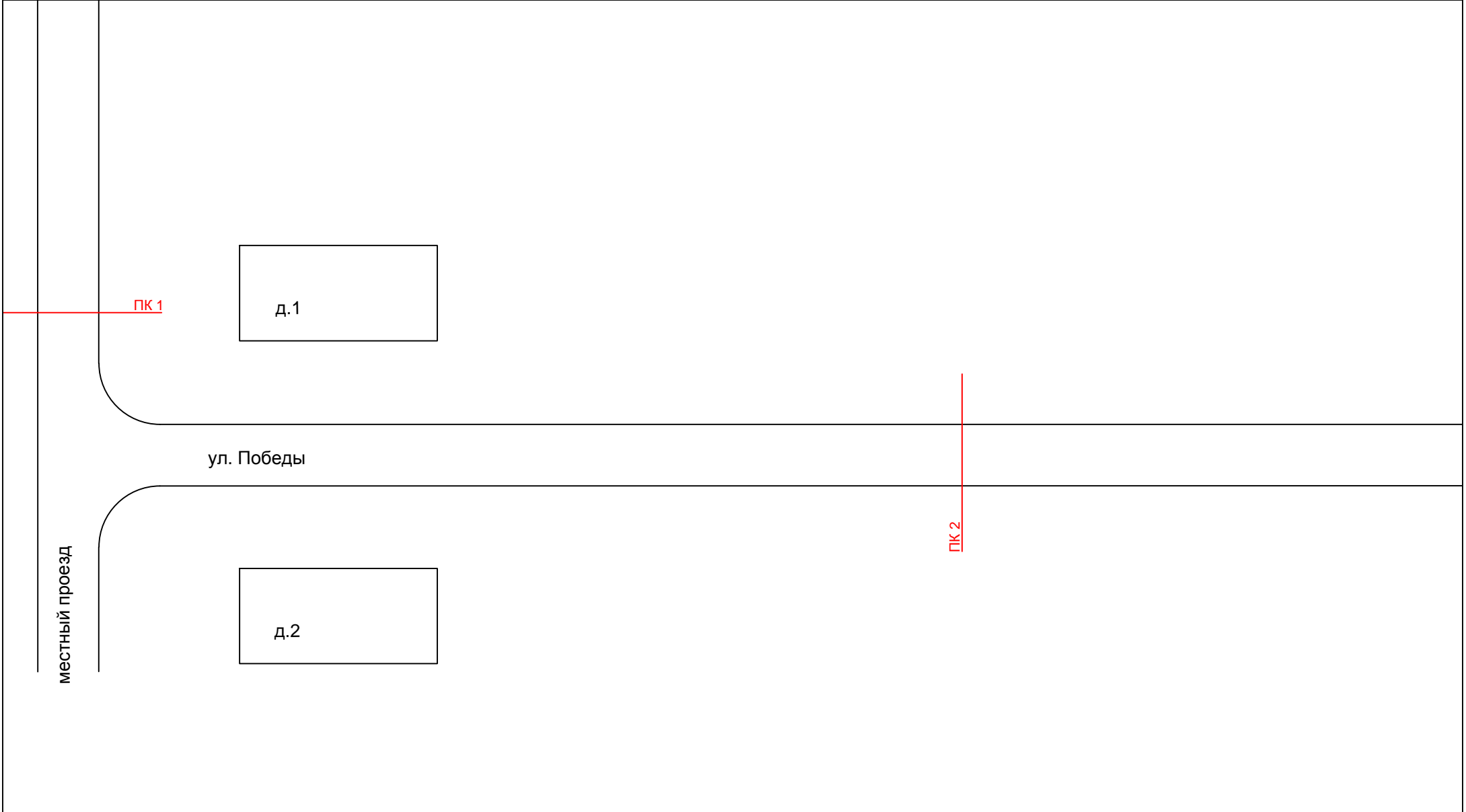


2.4  
уст.

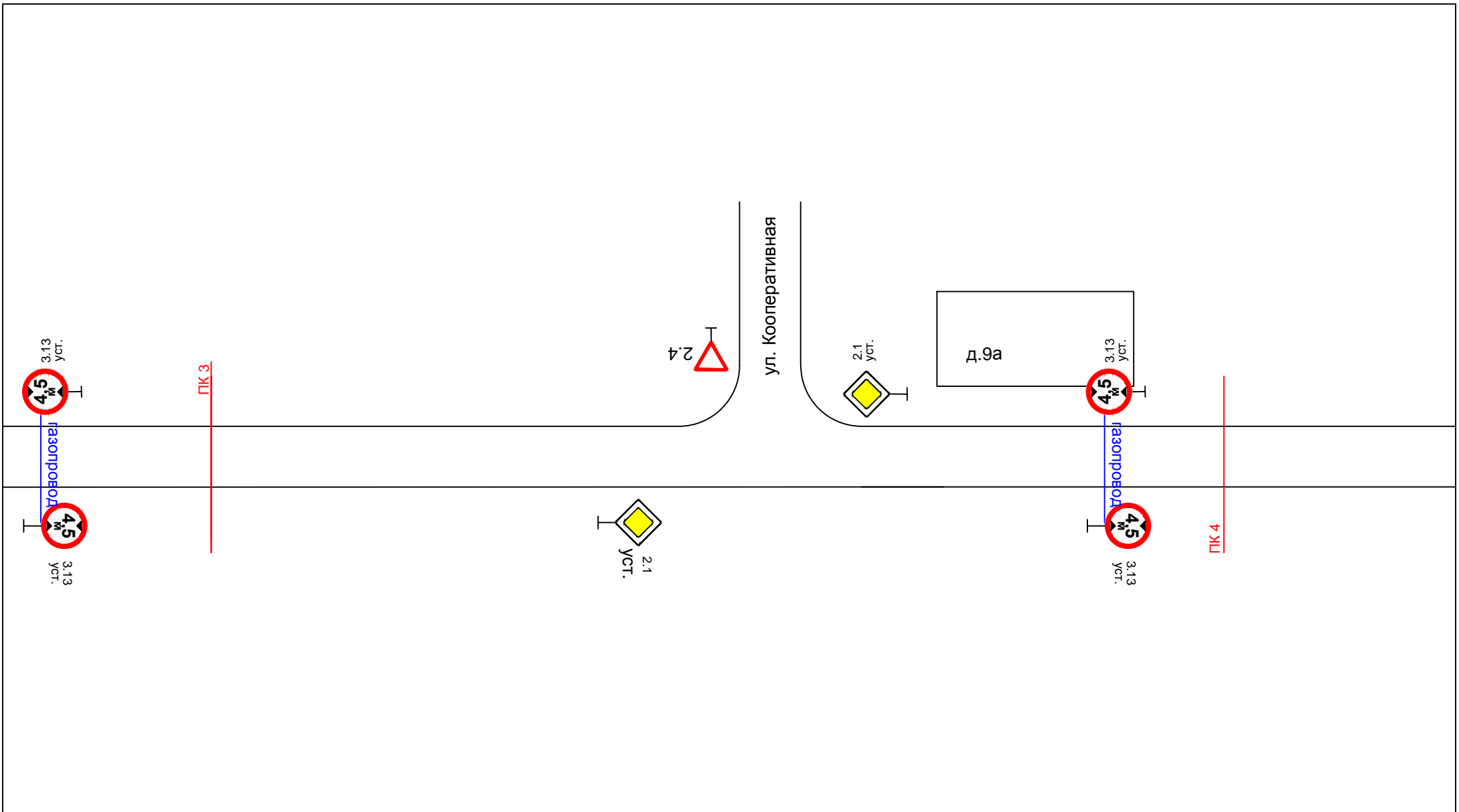


2.1

Имя	Кол. уч.	Лист	№ док.	Подп.	Дата	Дислокация технических средств организации дорожного движения на ул. Победы в ст. Звезда, Безенчукский район, Самарская область.	Стадия	Лист	Листов
Разраб.		Гильмутдинов			06.23		П	49	66
Директор		Ветчинкина			06.23	ИП Ветчинкина Д.А.			



Имя	Кол. уч	Лист	№ док.	Подп.	Дата	Дислокация технических средств организации дорожного движения на ул. Победы в ст. Звезда, Безенчукский район, Самарская область.	Стадия	Лист	Листов
Разраб.		Гильмутдинов			06.23		П	50	66
Директор		Ветчинкина			06.23		ИП Ветчинкина Д.А.		



Имя	Кол. уч	Лист	№ док.	Подп.	Дата
Разраб.		Гильмутдинов			06.23
Директор		Ветчинкина			06.23

Дислокация технических средств  
 организации дорожного движения  
 на ул. Победы в ст. Звезда, Безенчукский  
 район, Самарская область.

Стадия	Лист	Листов
П	51	66
ИП Ветчинкина Д.А.		



ПК 5

ПК 6

Имя	Кол. уч.	Лист	№ док.	Подп.	Дата	Стадия	Лист	Листов
Разраб.		Гильмутдинов			06.23	П	52	66
Директор		Ветчинкина			06.23			
						ИП Ветчинкина Д.А.		

Дислокация технических средств  
организации дорожного движения  
на ул. Победы в ст. Звезда, Безенчукский  
район, Самарская область.

ИП Ветчинкина Д.А.

ПК 7

д.26

ПК 8

Имя	Кол. уч	Лист	№ док.	Подп.	Дата	Стадия	Лист	Листов
Разраб.		Гильмутдинов			06.23	П	53	66
Директор		Ветчинкина			06.23			
						ИП Ветчинкина Д.А.		

Дислокация технических средств организации дорожного движения на ул. Победы в ст. Звезда, Безенчукский район, Самарская область.

ПК 9

ПК 10

Имя	Кол. уч.	Лист	№ док.	Подп.	Дата	Стадия	Лист	Листов
Разраб.		Гильмутдинов			06.23	П	54	66
Директор		Ветчинкина			06.23			
						ИП Ветчинкина Д.А.		

Дислокация технических средств  
организации дорожного движения  
на ул. Победы в ст. Звезда, Безенчукский  
район, Самарская область.

ИП Ветчинкина Д.А.

ПК 11

Имя	Кол. уч.	Лист	№ док.	Подп.	Дата	Стадия	Лист	Листов
Разраб.		Гильмутдинов			06.23	П	55	66
Директор		Ветчинкина			06.23			
						ИП Ветчинкина Д.А.		

Дислокация технических средств организации дорожного движения на ул. Победы в ст. Звезда, Безенчукский район, Самарская область.





местный проезд

д.47

ул. Дачная

ПК 1

ПК 2

Имя	Кол. уч.	Лист	№ док.	Подп.	Дата	Стадия	Лист	Листов
Разраб.		Гильмутдинов			06.23	П	58	66
Директор		Ветчинкина			06.23			
						ИП Ветчинкина Д.А.		

Дислокация технических средств организации дорожного движения на ул. Дачная в ст. Звезда, Безенчукский район, Самарская область.







ПК 6

Имя	Кол. уч.	Лист	№ док.	Подп.	Дата	Стадия	Лист	Листов
Разраб.		Гильмутдинов			06.23			
Директор		Ветчинкина			06.23	ИП Ветчинкина Д.А.		

Дислокация технических средств организации дорожного движения на ул. Дачная в ст. Звезда, Безенчукский район, Самарская область.

д.9

ПК 7

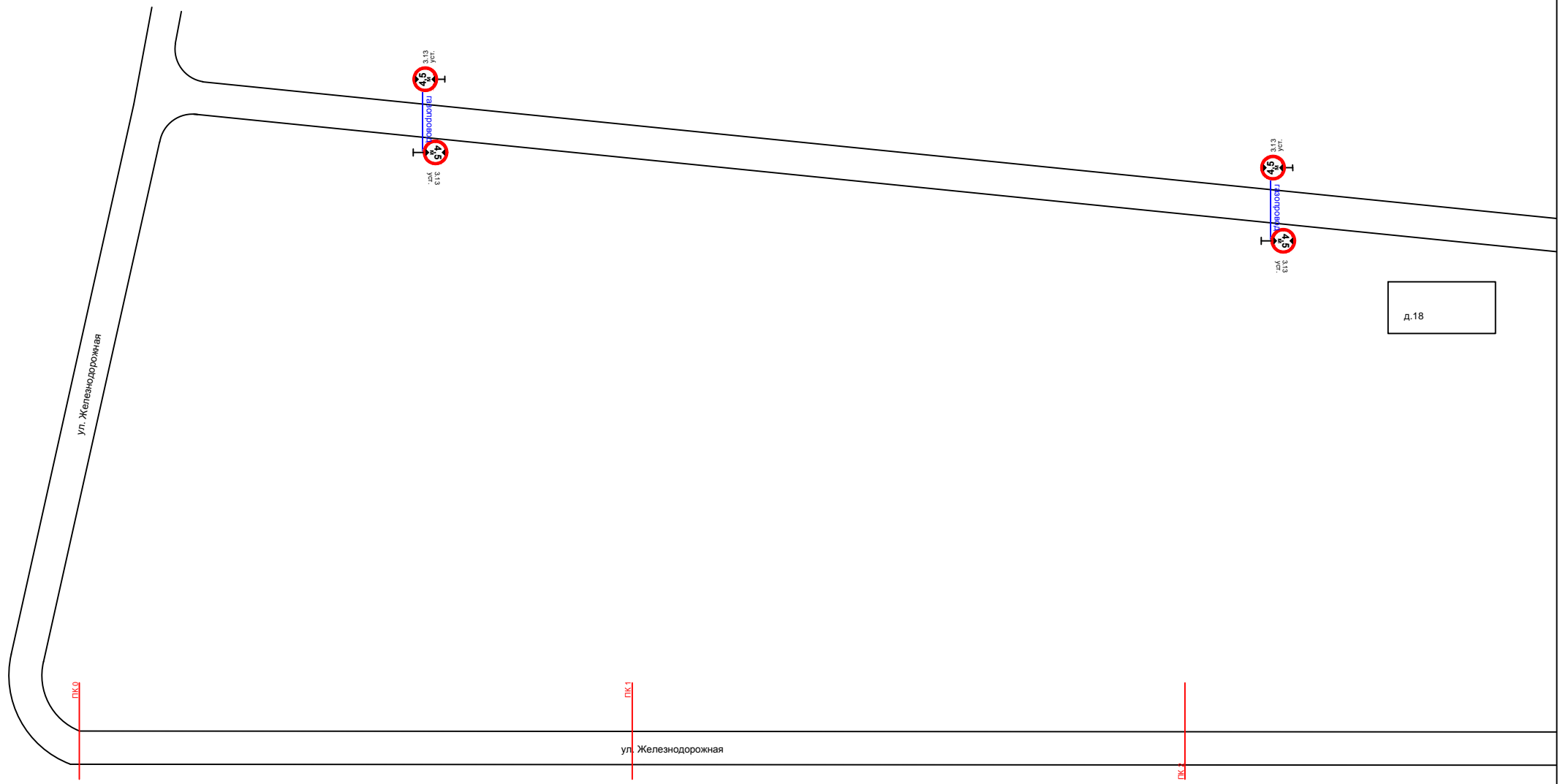
ул. Железнодорожная

Имя	Кол. уч	Лист	№ док.	Подп.	Дата
Разраб.		Гильмутдинов			06.23
Директор		Ветчинкина			06.23

Дислокация технических средств  
организации дорожного движения  
на ул. Дачная в ст. Звезда, Безенчукский  
район, Самарская область.

Стадия	Лист	Листов
П	61	66

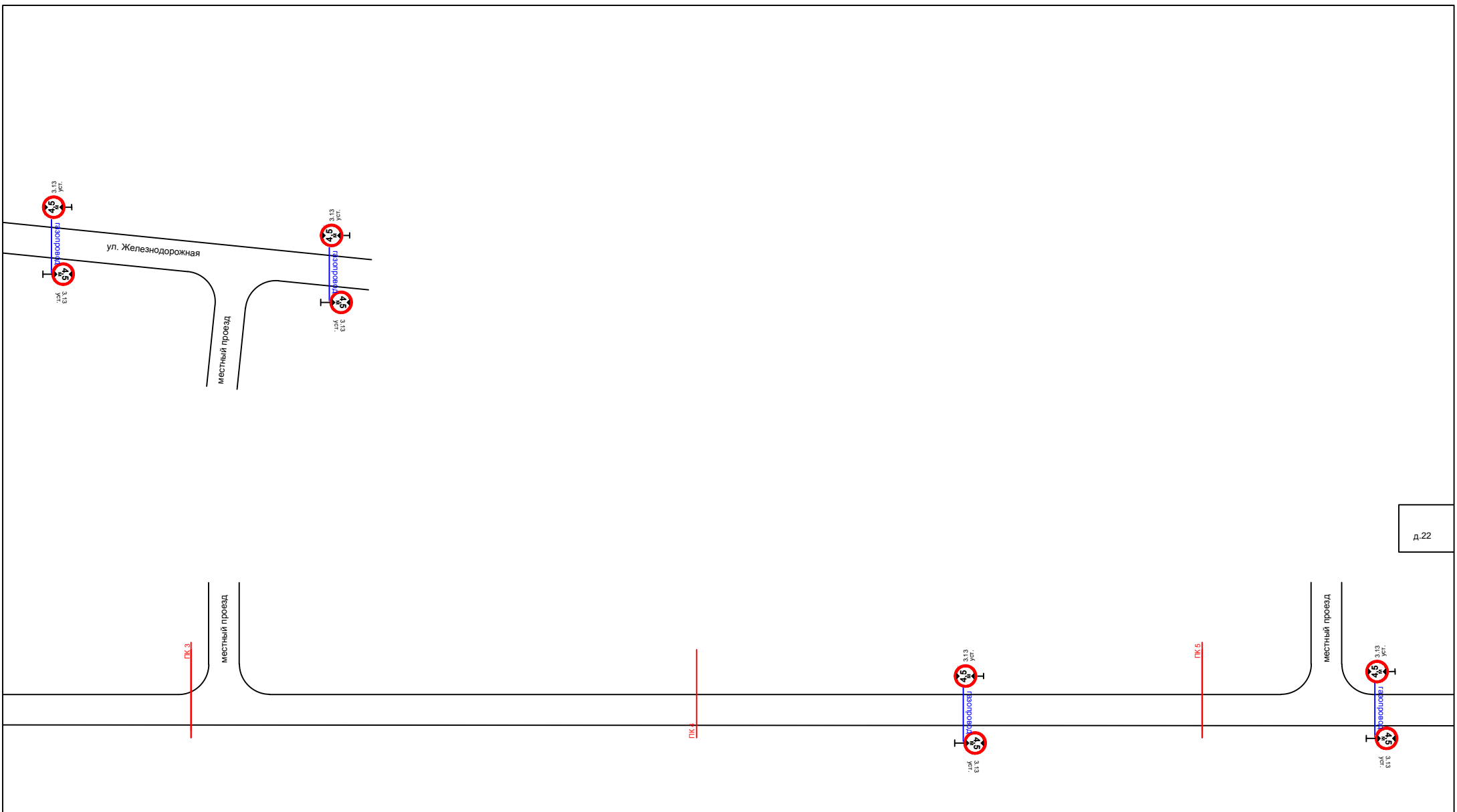
ИП Ветчинкина Д.А.



Имя	Кол. уч.	Лист	№ док.	Подп.	Дата
Разраб.		Гильмутдинов			06.23
Директор		Ветчинкина			06.23

Дислокация технических средств организации дорожного движения на ул. Железнодорожная в ст. Звезда, Безенчукский район, Самарская область.

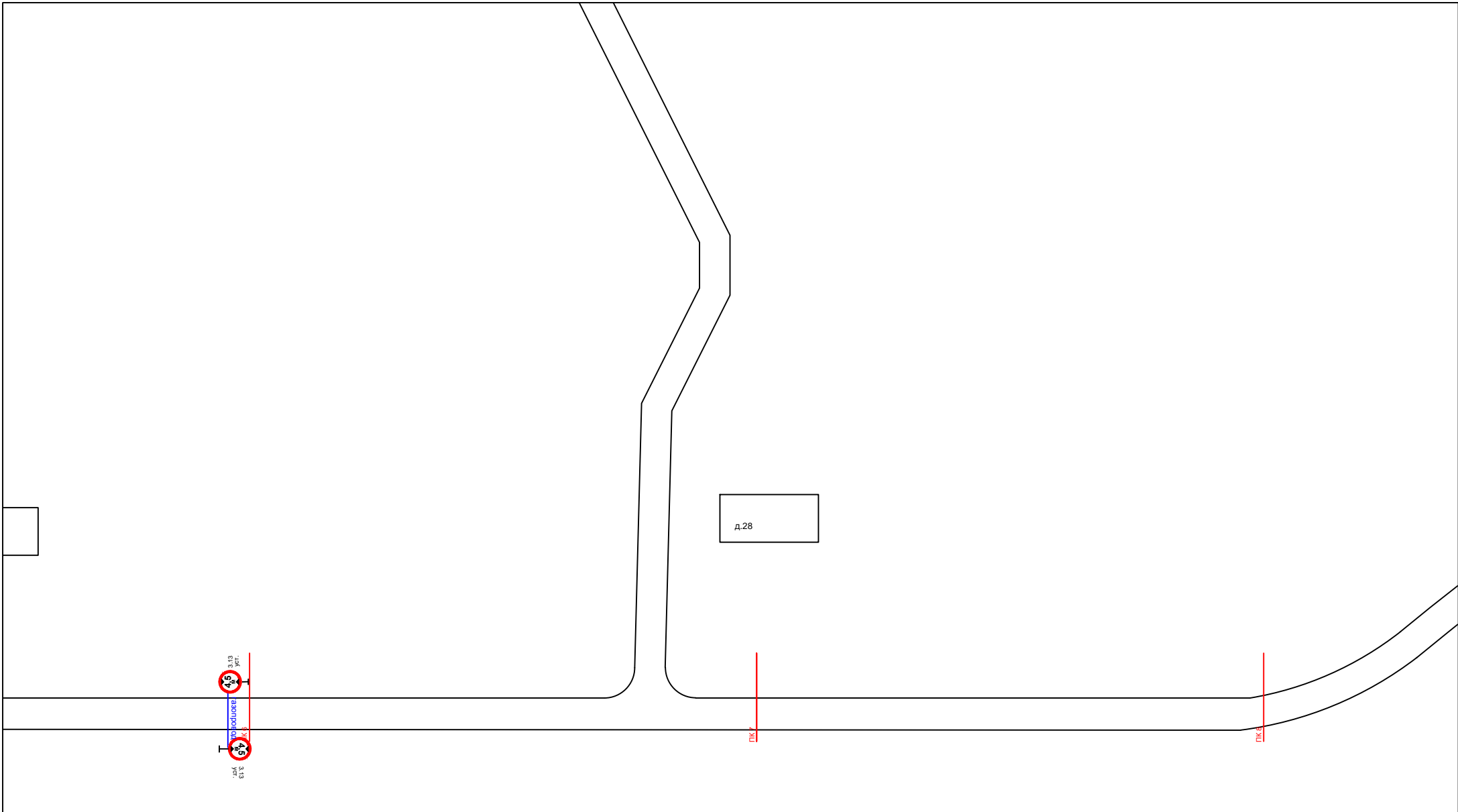
Стадия	Лист	Листов
П	62	66
ИП Ветчинкина Д.А.		



Имя	Кол. уч.	Лист	№ док.	Подп.	Дата
Разраб.		Гильмутдинов			06.23
Директор		Ветчинкина			06.23

Дислокация технических средств организации дорожного движения на ул. Железнодорожная в ст. Звезда, Безенчукский район, Самарская область.

Стадия	Лист	Листов
П	63	66
ИП Ветчинкина Д.А.		

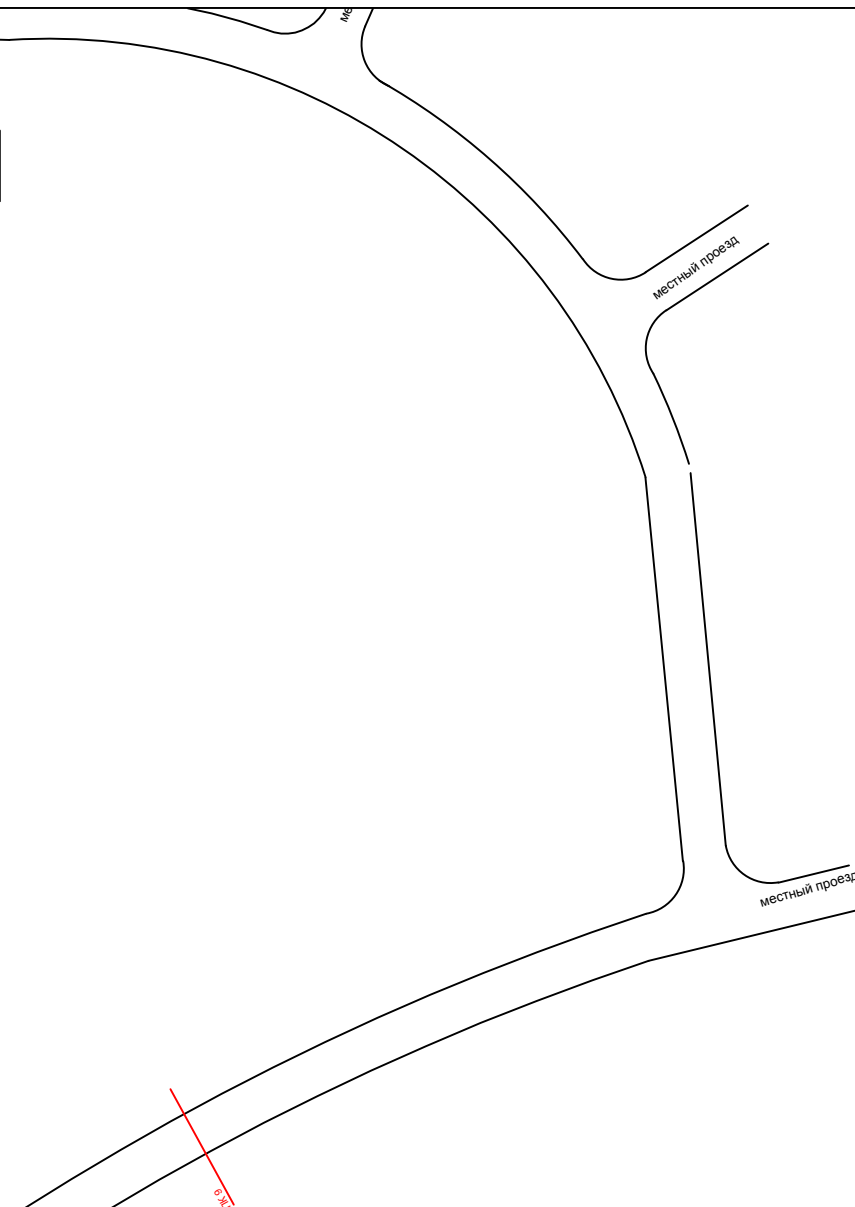


Имя	Кол. уч.	Лист	№ док.	Подп.	Дата	Стадия	Лист	Листов
Разраб.		Гильмутдинов			06.23			
Директор		Ветчинкина			06.23	ИП Ветчинкина Д.А.		

Дислокация технических средств  
 организации дорожного движения  
 на ул. Железнодорожная в ст. Звезда,  
 Безенчукский район, Самарская область.

ИП Ветчинкина Д.А.

д.14

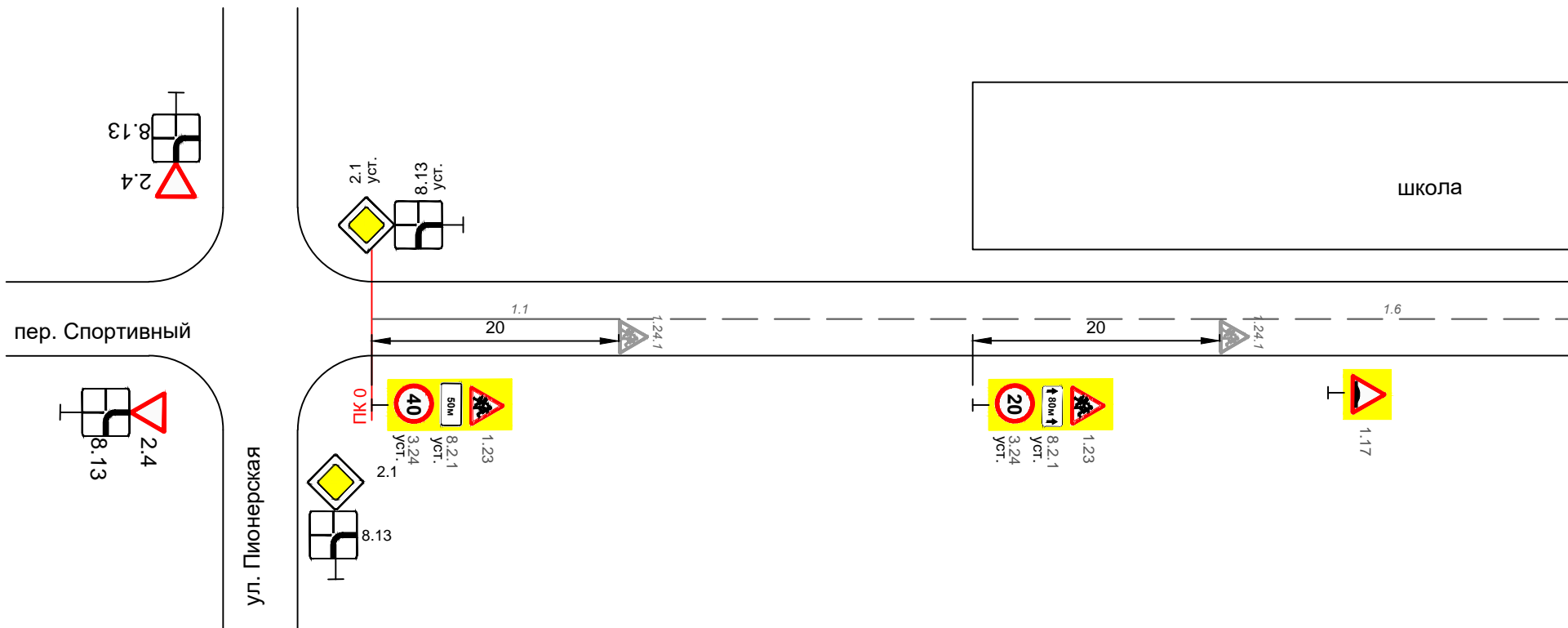


Имя	Кол. уч.	Лист	№ док.	Подп.	Дата
Разраб.		Гильмутдинов			06.23
Директор		Ветчинкина			06.23

Дислокация технических средств  
организации дорожного движения  
на ул. Железнодорожная в ст. Звезда,  
Безенчукский район, Самарская область.

Стадия	Лист	Листов
П	65	66
ИП Ветчинкина Д.А.		





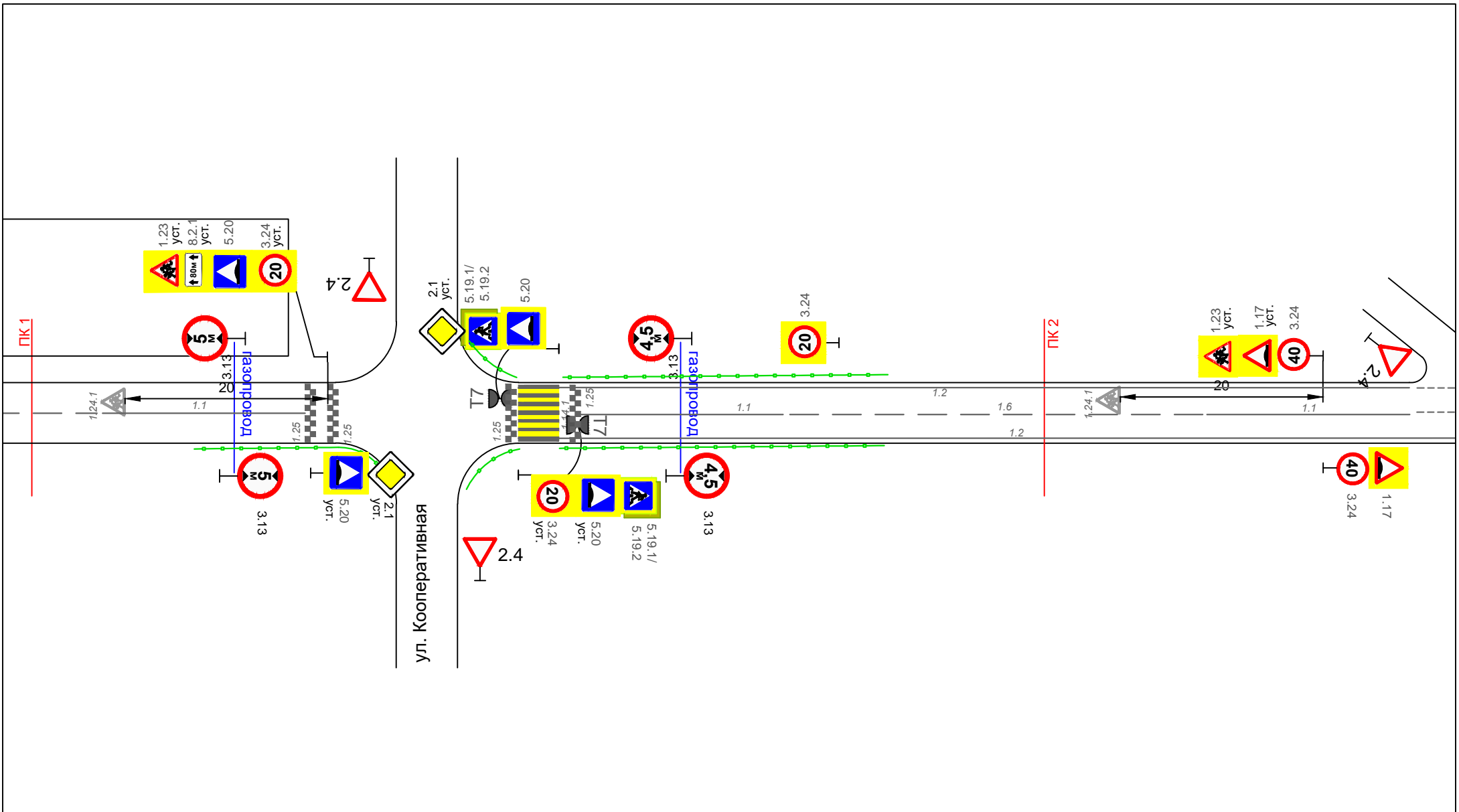
Имя	Кол. уч.	Лист	№ док.	Подп.	Дата
Разраб.		Гильмутдинов			06.23
Директор		Ветчинкина			06.23

Дислокация технических средств организации дорожного движения на ул. Центральная в ст. Звезда, Безенчукский район, Самарская область.

Стадия	Лист	Листов
П	1	6

ИП Ветчинкина Д.А.

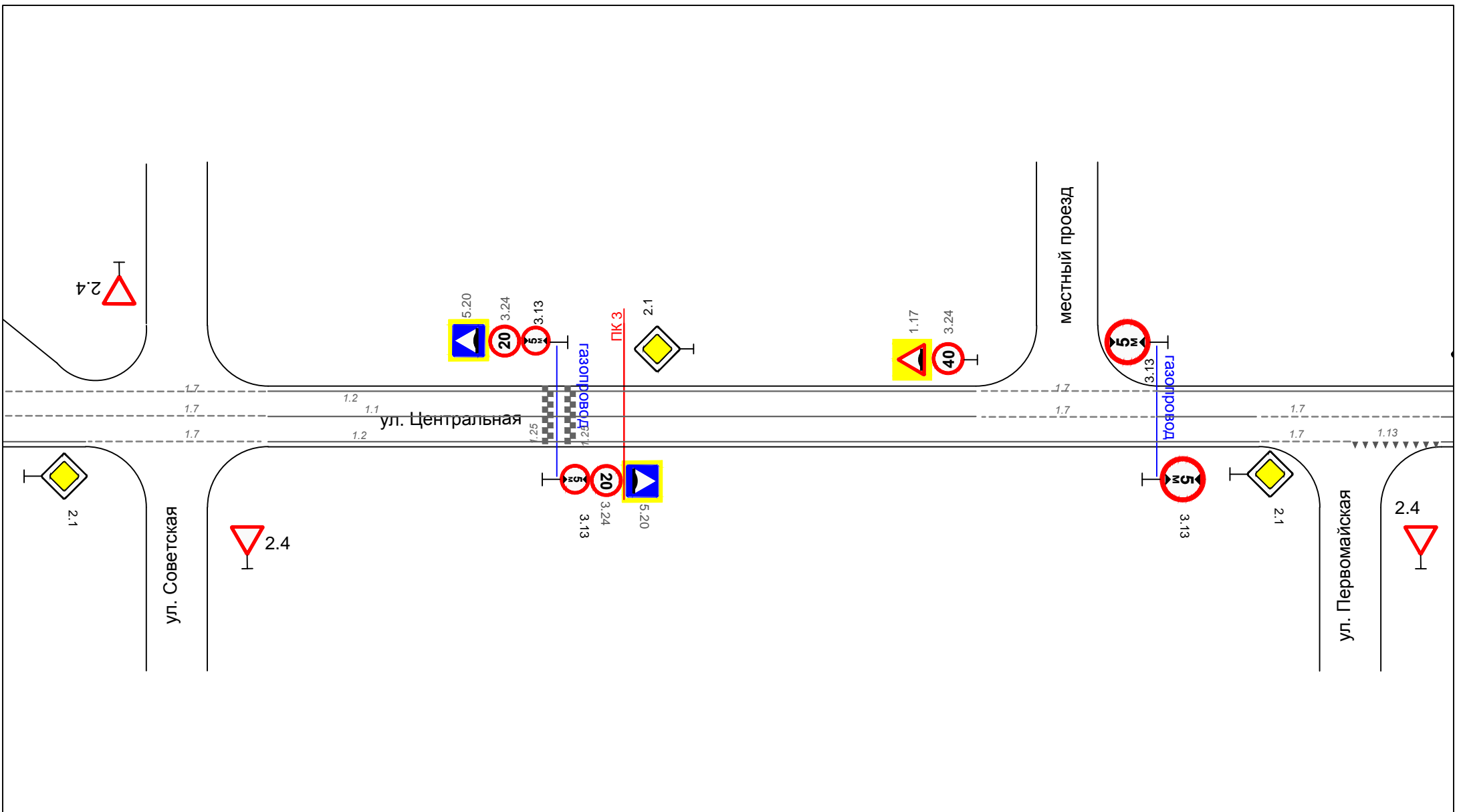




Имя	Кол. уч.	Лист	№ док.	Подп.	Дата
Разраб.		Гильмутдинов			06.23
Директор		Ветчинкина			06.23

Дислокация технических средств организации дорожного движения на ул. Центральная в ст. Звезда, Безенчукский район, Самарская область.

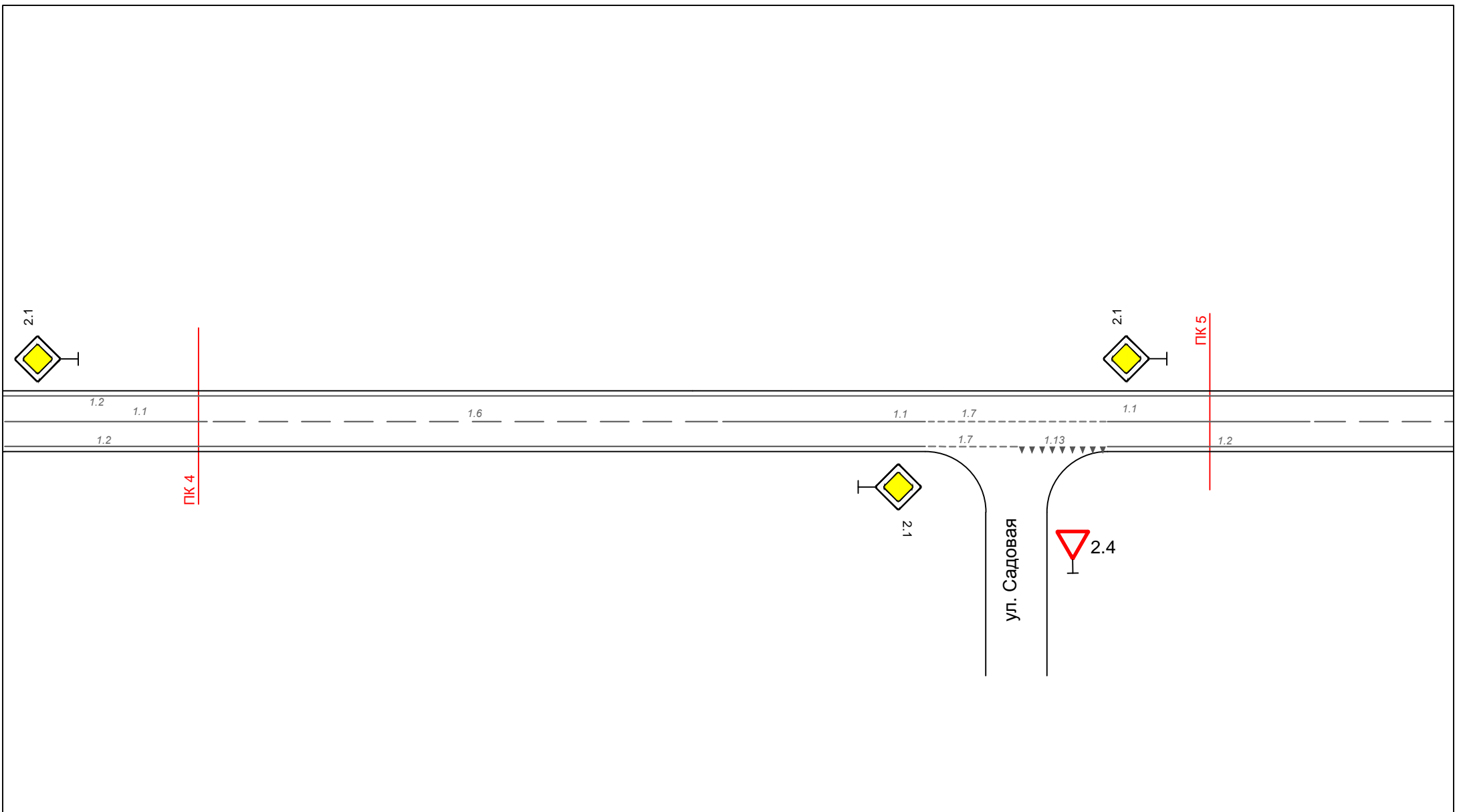
Стадия	Лист	Листов
П	2	6
ИП Ветчинкина Д.А.		



Имя	Кол. уч.	Лист	№ док.	Подп.	Дата
Разраб.		Гильмутдинов			06.23
Директор		Ветчинкина			06.23

Дислокация технических средств организации дорожного движения на ул. Центральная в ст. Звезда, Безенчукский район, Самарская область.

Стадия	Лист	Листов
П	3	6
ИП Ветчинкина Д.А.		



Имя	Кол. уч.	Лист	№ док.	Подп.	Дата
Разраб.		Гильмутдинов			06.23
Директор		Ветчинкина			06.23

Дислокация технических средств организации дорожного движения на ул. Центральная в ст. Звезда, Безенчукский район, Самарская область.

Стадия	Лист	Листов
П	4	6
ИП Ветчинкина Д.А.		





## Номенклатура

дорожных знаков по ул. Мелиораторов

Номер знака по ГОСТ Р 52290-2004	Наименование знака	Кол-во, шт.
<b>ЗНАКИ ПРИОРИТЕТА</b>		
2.4	Уступите дорогу	2
<b>ЗАПРЕЩАЮЩИЕ ЗНАКИ</b>		
3.13	Ограничение максимальной высоты	2/4(установить)

## Номенклатура

дорожных знаков по ул. Комарова

Номер знака по ГОСТ Р 52290-2004	Наименование знака	Кол-во, шт.
<b>ЗНАКИ ПРИОРИТЕТА</b>		
2.4	Уступите дорогу	2
<b>ЗАПРЕЩАЮЩИЕ ЗНАКИ</b>		
3.13	Ограничение максимальной высоты	2

## Номенклатура

дорожных знаков по ул. Гагарина

Номер знака по ГОСТ Р 52290-2004	Наименование знака	Кол-во, шт.
<b>ЗНАКИ ПРИОРИТЕТА</b>		
2.4	Уступите дорогу	3
<b>ЗАПРЕЩАЮЩИЕ ЗНАКИ</b>		
3.13	Ограничение максимальной высоты	2

## Номенклатура

дорожных знаков по ул. Кирова

Номер знака по ГОСТ Р 52290-2004	Наименование знака	Кол-во, шт.
<b>ЗНАКИ ПРИОРИТЕТА</b>		
2.4	Уступите дорогу	2
<b>ЗАПРЕЩАЮЩИЕ ЗНАКИ</b>		
3.13	Ограничение максимальной высоты	2

## Номенклатура

дорожных знаков по ул. Садовая

Номер знака по ГОСТ Р 52290-2004	Наименование знака	Кол-во, шт.
<b>ЗНАКИ ПРИОРИТЕТА</b>		
2.4	Уступите дорогу	2
<b>ЗАПРЕЩАЮЩИЕ ЗНАКИ</b>		
3.13	Ограничение максимальной высоты	1/1(установить)

## Номенклатура

дорожных знаков по ул. Первомайская

Номер знака по ГОСТ Р 52290-2004	Наименование знака	Кол-во, шт.
<b>ЗНАКИ ПРИОРИТЕТА</b>		
2.4	Уступите дорогу	2
<b>ЗАПРЕЩАЮЩИЕ ЗНАКИ</b>		
3.13	Ограничение максимальной высоты	2

## Номенклатура

дорожных знаков по ул. Советская

Номер знака по ГОСТ Р 52290-2004	Наименование знака	Кол-во, шт.
<b>ЗНАКИ ПРИОРИТЕТА</b>		
2.4	Уступите дорогу	3
<b>ЗАПРЕЩАЮЩИЕ ЗНАКИ</b>		
3.13	Ограничение максимальной высоты	4(установить)

## Номенклатура

дорожных знаков по ул. Кооперативная

Номер знака по ГОСТ Р 52290-2004	Наименование знака	Кол-во, шт.
<b>ЗНАКИ ПРЕДУПРЕЖДАЮЩИЕ</b>		
1.23	Дети (на флуоресцентной подложке желто-зеленого цвета)	4
<b>ЗНАКИ ПРИОРИТЕТА</b>		
2.4	Уступите дорогу	2/3(установить)
<b>ЗАПРЕЩАЮЩИЕ ЗНАКИ</b>		
3.13	Ограничение максимальной высоты	2/2(установить)
3.24	Ограничение максимальной скорости (20км/ч)	2 (установить)
3.24	Ограничение максимальной скорости (40км/ч)	2 (установить)
<b>ЗНАКИ ДОПОЛНИТЕЛЬНОЙ ИНФОРМАЦИИ</b>		
8.2.1	Зона действия (60м)	3

## Дорожная разметка

по ул. Кооперативная

№ п/п	Номер разметки по ГОСТ Р 51256-99	Линия, м.п.	Площадь 1 шт, кв.м.	Итого кв.м.
1.	1.24.1	-	2,56	10,24

Примечания: в соответствии с п.6.2.27 ГОСТа 52289-2004 разметку 1.24.1 рекомендуют применять для дублирования предупреждающих дорожных знаков. Разметку 1.24.1 наносят через 20-30 м после места установки соответствующего предупреждающего знака (1.23 «Дети»).

## Номенклатура

дорожных знаков по пер. Спортивный

Номер знака по ГОСТ Р 52290-2004	Наименование знака	Кол-во, шт.
<b>ЗНАКИ ПРИОРИТЕТА</b>		
2.4	Уступите дорогу	1(установить)
<b>ЗАПРЕЩАЮЩИЕ ЗНАКИ</b>		
3.13	Ограничение максимальной высоты	2
<b>ЗНАКИ ДОПОЛНИТЕЛЬНОЙ ИНФОРМАЦИИ</b>		
8.13	Направление главной дороги	1(установить)



## Номенклатура

дорожных знаков по ул. Пионерская

Номер знака по ГОСТ Р 52290-2004	Наименование знака	Кол-во, шт.
<b>ЗНАКИ ПРИОРИТЕТА</b>		
2.1	Главная дорога	5(установить)
2.4	Уступите дорогу	1(установить)
<b>ЗАПРЕЩАЮЩИЕ ЗНАКИ</b>		
3.13	Ограничение максимальной высоты	4/2(установить)
<b>ЗНАКИ ДОПОЛНИТЕЛЬНОЙ ИНФОРМАЦИИ</b>		
8.13	Направление главной дороги	2(установить)

## Номенклатура

дорожных знаков по ул. Северная

Номер знака по ГОСТ Р 52290-2004	Наименование знака	Кол-во, шт.
<b>ЗАПРЕЩАЮЩИЕ ЗНАКИ</b>		
3.13	Ограничение максимальной высоты	2(установить)

## Номенклатура

дорожных знаков по ул. Юбилейная

Номер знака по ГОСТ Р 52290-2004	Наименование знака	Кол-во, шт.
<b>ЗНАКИ ПРИОРИТЕТА</b>		
2.1	Главная дорога	14(установить)
2.2	Конец главной дороги	2(установить)
2.4	Уступите дорогу	1/1(установить)
<b>ЗАПРЕЩАЮЩИЕ ЗНАКИ</b>		
3.13	Ограничение максимальной высоты	4 (установить)

## Номенклатура

дорожных знаков по ул. Победы

Номер знака по ГОСТ Р 52290-2004	Наименование знака	Кол-во, шт.
<b>ЗНАКИ ПРИОРИТЕТА</b>		
2.1	Главная дорога	4(установить)
2.2	Конец главной дороги	1(установить)
2.4	Уступите дорогу	1(установить)
<b>ЗАПРЕЩАЮЩИЕ ЗНАКИ</b>		
3.13	Ограничение максимальной высоты	4 (установить)

## Номенклатура

дорожных знаков по ул. Дачная

Номер знака по ГОСТ Р 52290-2004	Наименование знака	Кол-во, шт.
<b>ЗАПРЕЩАЮЩИЕ ЗНАКИ</b>		
3.13	Ограничение максимальной высоты	6(установить)

## Номенклатура

дорожных знаков по ул. Железнодорожная

Номер знака по ГОСТ Р 52290-2004	Наименование знака	Кол-во, шт.
<b>ЗАПРЕЩАЮЩИЕ ЗНАКИ</b>		
3.13	Ограничение максимальной высоты	20(установить)

## Номенклатура

дорожных знаков по ул. Центральная

Номер знака по ГОСТ Р 52290-2004	Наименование знака	Кол-во, шт.
<b>ЗНАКИ ПРЕДУПРЕЖДАЮЩИЕ</b>		
1.17	Искусственная неровность (на флуоресцентной подложке желто-зеленого цвета)	2/2 (установить)
1.23	Дети (на флуоресцентной подложке желто-зеленого цвета)	2/2 (установить)
<b>ЗНАКИ ПРИОРИТЕТА</b>		
2.1	Главная дорога	14/5 (установить)
2.4	Уступите дорогу	1
<b>ЗАПРЕЩАЮЩИЕ ЗНАКИ</b>		
3.13	Ограничение максимальной высоты	12
3.24	Ограничение максимальной скорости (на флуоресцентной подложке желто-зеленого цвета, 40 км/ч)	1(установить)
3.24	Ограничение максимальной скорости (на флуоресцентной подложке желто-зеленого цвета, 20 км/ч)	1/3(установить)
3.24	Ограничение максимальной скорости (40 км/ч)	3
3.24	Ограничение максимальной скорости (на флуоресцентной подложке желто-зеленого цвета, 20 км/ч)	2
3.20	Обгон запрещен	12/4 (установить)
<b>ЗНАКИ ОСОБЫХ ПРЕДПИСАНИЙ</b>		
5.19.1	Пешеходный переход (на флуоресцентной подложке желто-зеленого цвета)	2
5.19.2	Пешеходный переход (на флуоресцентной подложке желто-зеленого цвета)	2
5.20	Искусственная неровность (на флуоресцентной подложке желто-зеленого цвета)	5/1(установить)
<b>ЗНАКИ ДОПОЛНИТЕЛЬНОЙ ИНФОРМАЦИИ</b>		
8.1.1	Расстояние до объекта (на флуоресцентной подложке желто-зеленого цвета, 60м)	1(установить)
8.2.1	Зона действия (на флуоресцентной подложке желто-зеленого цвета, 80м)	2(установить)
8.13	Направление главной дороги	1(установить)

## Дорожная разметка

по ул. Центральная

№ п/п	Номер разметки по ГОСТ Р 51256-99	Линия, м.п.	Площадь 1 шт, кв.м.	Итого кв.м.
1.	1.1	560	-	56
2.	1.2	1504	-	150,4
3.	1.6	450	-	33,75
4.	1.14.1 (желтая)	24	-	9,6
5.	1.14.1 (белая)	28	-	11,2
6.	1.24.1	-	2,56	10,24
7.	1.25	42	-	16,8

Примечания: в соответствии с п.6.2.27 ГОСТа 52289-2004 разметку 1.24.1 рекомендуют применять для дублирования предупреждающих дорожных знаков. Разметку 1.24.1 наносят через 20-30 м после места установки соответствующего предупреждающего знака (1.23 «Дети»).

### **Пешеходные ограждения**

по ул. Центральная

На пешеходном переходе возле детского сада по адресу Кооперативная улица, 2 по ул. Центральная установить перильное ограждение исходя из технической возможности.

### **Светофорные объекты**

по ул. Центральная

№ п/п	Местоположение	Вид светофора	Кол-во, шт.
1	возле школы по адресу Кооперативная улица, 2 по ул. Центральная	T7	2

## **ДИСЛОКАЦИИ**

технических средств организации дорожного движения

ул. Речная,

ул. Озерная,

ул. Набережная,

ул. Косыри

в железнодорожной станции Покровка, Безенчукского района, Самарской области.

Директор  
ИП Ветчинкина Д.А.

Ветчинкина Д.А.

Самара, 2023

## Содержание

№	Наименование
1.	Пояснительная записка
2.	Дислокации дорожных знаков
3.	Номенклатура дорожных знаков

## Пояснительная записка

Дислокации технических средств организации дорожного движения ул. Речная, ул. Озерная, ул. Рабочая, ул.Набережная, ул. Косыри в в железнодорожной станции Покровка, Безенчукского района, Самарской области разработана ИП Ветчинкиной Д.А.

Проектная документация выполнена в соответствии с требованиями следующих нормативных документов:

- ГОСТ Р 52289-2019 Правила применения дорожных знаков, разметки, светофоров, дорожных ограждений и направляющих устройств;
- ГОСТ Р 52290-2004 Технические средства организации дорожного движения. Знаки дорожные. Общие технические требования;
- ГОСТ Р 51256-2018 Технические средства организации дорожного движения. Разметка дорожная. Классификация. Технические требования;
- Рекомендации по проектированию улиц и дорог городов и сельских поселений (к СНиП 2.07.01-89)
- СП 42.13330.2011 Градостроительство. Планировка и застройка городских и сельских поселений. Актуализированная редакция СНиП 2.07.01-89\*
- СП 34.13330.2012 Автомобильные дороги. Актуализированная редакция СНиП 2.05.02-85.

Проект организации дорожного движения включает в себя:

- дорожные знаки.

Дорожные знаки в совокупности с разметкой и сигналами светофорного регулирования составляют средства информирования участников дорожного движения, формирующие выбор водителем режима движения.

В целях своевременного информирования участников дорожного движения и обеспечения безопасности движения автотранспорта в проекте предусмотрены следующие мероприятия:

Установка дорожных знаков II типоразмера, изготовленных с использованием световозвращающей пленки типа Б по ГОСТ 52289-2019 «Технические средства организации дорожного движения. Правила применения дорожных знаков, разметки, светофоров, дорожных ограждений и направляющих устройств».

Дорожные знаки устанавливаются на оцинкованные металлические стойки круглого сечения диаметром 76мм.


Дорожные знаки должны соответствовать «ГОСТ Р 52290-2004 Технические средства организации дорожного движения. Знаки дорожные. Общие технические требования» и в процессе эксплуатации отвечать требованиям ГОСТ Р 50597.

Знаки устанавливаются справа от проезжей части или над ней.

Расстояние от кромки проезжей части до ближайшего к ней края знака, установленного сбоку от проезжей части, должно составлять от 0,5 до 2,5 м (от 0,5 до 5м для знаков индивидуального проектирования). Расстояние от нижнего края знака до поверхности дорожного покрытия должно составлять от 2 до 4м при установке сбоку от проезжей части в населенных пунктах, либо от 1,5 до 3м – вне населенных пунктах; от 5,0 до 6,0 м - при размещении над проезжей частью. Высота установки знаков, расположенных сбоку от дороги, определяется от поверхности дорожного покрытия на краю проезжей части. При расположении знаков друг под другом высота установки

определяется по нижнему знаку (кроме знаков, относящихся к группе 8 «знаки дополнительной информации» при условии расположения группы знаков вне населенного пункта). Расстояние между соседними знаками, размещенными на одной опоре и распространяющими свое действие на одну и ту же проезжую, должно составлять от 50 до 200 мм. Высота установки дорожных знаков на всем протяжении автодороги должна быть по возможности одинаковой.






Имя	Кол. уч.	Лист	№ док.	Подп.	Дата
Разраб.		Гильмутдинов			06.23
Директор		Ветчинкина			06.23

Дислокация технических средств  
 организации дорожного движения  
 на ул. Речная в с. Покровка, Безенчукский  
 район, Самарская область.

Стадия	Лист	Листов
П	1	13
ИП Ветчинкина Д.А.		



местный проезд

ПК.3

ПК.4

ПК.5

местный проезд

Имя	Кол. уч.	Лист	№ док.	Подп.	Дата	Дислокация технических средств организации дорожного движения на ул. Речная в с. Покровка, Безенчукский район, Самарская область.	Стадия	Лист	Листов
Разраб.		Гильмутдинов			06.23		П	2	13
Директор		Ветчинкина			06.23	ИП Ветчинкина Д.А.			


д.25

ПК 6

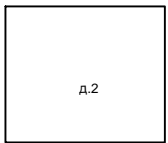
ПК 7

Имя	Кол. уч.	Лист	№ док.	Подп.	Дата	Стадия	Лист	Листов
Разраб.		Гильмутдинов			06.23	П	3	13
Директор		Ветчинкина			06.23			
						ИП Ветчинкина Д.А.		

Дислокация технических средств организации дорожного движения на ул. Речная в с. Покровка, Безенчукский район, Самарская область.



д.9



д.2

ул. Озерная

местный проезд

ПК.1

ПК.2

Имя	Кол. уч	Лист	№ док.	Подп.	Дата	Дислокация технических средств организации дорожного движения на ул. Озерная в с. Покровка, Безенчукский район, Самарская область.	Стадия	Лист	Листов
Разраб.		Гильмутдинов			06.23		П	4	13
Директор		Ветчинкина			06.23	ИП Ветчинкина Д.А.			

ПК 3

ПК 4

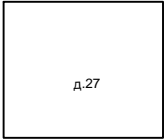
ПК 5

Имя	Кол. уч.	Лист	№ док.	Подп.	Дата	Стадия	Лист	Листов
Разраб.		Гильмутдинов			06.23	П	5	13
Директор		Ветчинкина			06.23			
						ИП Ветчинкина Д.А.		

Дислокация технических средств  
организации дорожного движения  
на ул. Озерная в с. Покровка, Безенчукский  
район, Самарская область.







д.27

ПКЗ

ПКЗ

ул. Озерная

ПКЗ

ул. Набережная

Имя	Кол. уч	Лист	№ док.	Подп.	Дата
Разраб.		Гильмутдинов			06.23
Директор		Ветчинкина			06.23

Дислокация технических средств  
организации дорожного движения  
на ул. Набережная в с. Покровка,  
Безенчукский район, Самарская область.

Стадия	Лист	Листов
П	8	13

ИП Ветчинкина Д.А.





д.4а

ПК.3

ул. Набережная  
ПК.4

Имя	Кол. уч.	Лист	№ док.	Подп.	Дата	Стадия	Лист	Листов
Разраб.		Гильмутдинов			06.23	П	9	13
Директор		Ветчинкина			06.23			
						ИП Ветчинкина Д.А.		

Дислокация технических средств  
организации дорожного движения  
на ул. Набережная в с. Покровка,  
Безенчукский район, Самарская область.

ИП Ветчинкина Д.А.

ПК.0  
2.4

ул. Косыри

ПК.1

ПК.2

Имя	Кол. уч.	Лист	№ док.	Подп.	Дата	Дислокация технических средств организации дорожного движения на ул. Косыри в с. Покровка, Безенчукский район, Самарская область.	Стадия	Лист	Листов
Разраб.		Гильмутдинов			06.23		П	10	13
Директор		Ветчинкина			06.23	ИП Ветчинкина Д.А.			

местный проезд

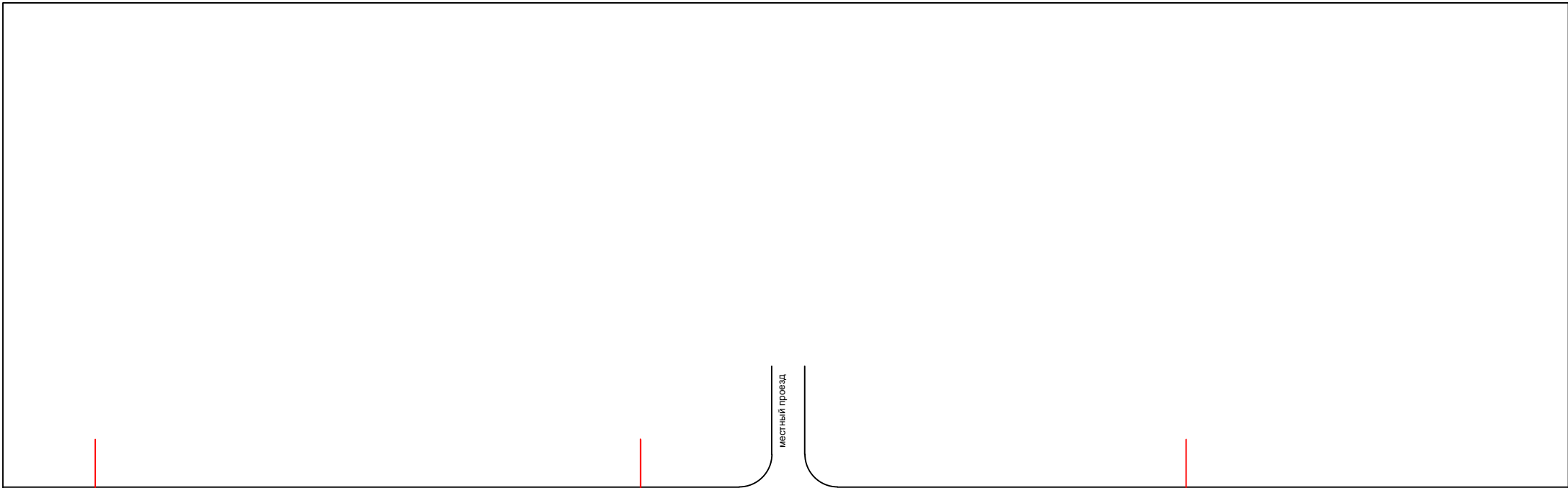
ПК 3

ПК 4

ПК 5

Имя	Кол. уч.	Лист	№ док.	Подп.	Дата			
Разраб.		Гильмутдинов			06.23	Стадия	Лист	Листов
Директор		Ветчинкина			06.23			
						ИП Ветчинкина Д.А.		

Дислокация технических средств  
организации дорожного движения  
на ул. Косыри в с. Покровка, Безенчукский  
район, Самарская область.




д.4

Имя	Кол. уч.	Лист	№ док.	Подп.	Дата
Разраб.		Гильмутдинов			06.23
Директор		Ветчинкина			06.23

Дислокация технических средств  
 организации дорожного движения  
 на ул. Косыри в с. Покровка, Безенчукский  
 район, Самарская область.

Стадия	Лист	Листов
П	12	13
ИП Ветчинкина Д.А.		



Имя	Кол. уч.	Лист	№ док.	Подп.	Дата	Стадия	Лист	Листов
Разраб.		Гильмутдинов			06.23	П	13	13
Директор		Ветчинкина			06.23			
						ИП Ветчинкина Д.А.		

Дислокация технических средств  
 организации дорожного движения  
 на ул. Косыри в с. Покровка, Безенчукский  
 район, Самарская область.

## Номенклатура

дорожных знаков по ул. Косыри

Номер знака по ГОСТ Р 52290-2004	Наименование знака	Кол-во, шт.
<b>ЗНАКИ ПРИОРИТЕТА</b>		
2.4	Уступите дорогу	1