



Администрация
сельского поселения Звезда
муниципального района
Безенчукский Самарской области

ПОСТАНОВЛЕНИЕ
от 04.05.2022 года № 31

ж.д. ст. Звезда

**Об установлении даты и времени начала и окончания выпаса
сельскохозяйственных животных, утверждении схемы маршрута
прогона скота для выпаса, места выпаса сельскохозяйственных
животных**

В целях организации благоустройства территории сельского поселения Звезда муниципального района Безенчукский Самарской области, предупреждения и пресечения безнадзорного перемещения сельскохозяйственных животных по территории, обеспечения безопасности населения, улучшения санитарно-эпидемиологической обстановки в сельском поселении, в соответствии с Федеральным законом от 6 октября 2003 года № 131-ФЗ «Об общих принципах организации местного самоуправления в Российской Федерации», Законом Российской Федерации от 14 мая 1993 года № 4979-1 «О ветеринарии», решением Собрания представителей сельского поселения Звезда муниципального района Безенчукский Самарской области от 02.08.2019 № 146/70 «Об утверждении Правил благоустройства территории сельского поселения Звезда муниципального района Безенчукский Самарской области,

ПОСТАНОВЛЯЮ:

1. Утвердить дату 01.05.2022г. – датой начала выпаса сельскохозяйственных животных на территории сельского поселения Звезда муниципального района Безенчукский Самарской области.
2. Утвердить дату 31.10.2022г. – датой окончания выпаса сельскохозяйственных животных на территории сельского поселения Звезда муниципального района Безенчукский Самарской области.
3. Утвердить время 06 ч. 00 мин. – временем начала выпаса сельскохозяйственных животных на территории сельского поселения Звезда муниципального района Безенчукский Самарской области.

4. Утвердить время не позднее 21 ч. 00 мин. – временем окончания выпаса сельскохозяйственных животных на территории сельского поселения Звезда муниципального района Безенчукский Самарской области.

5. Определить местом сбора в стадо сельскохозяйственных животных на территории населенного пункта сельского поселения Звезда обводную дорогу с восточной стороны ж.д. ст. Звезда.

6. Определить местом сбора в стадо сельскохозяйственных животных на территории населенного пункта с. Покровка пустырь от начала, ул. Озерная, ул. Речная в с. Покровка.

7. Утвердить прилагаемые схемы №1 и №2 маршрутов прогона скота, содержащегося в ЛПХ и КФХ, осуществляющих свою деятельность на территории сельского поселения Звезда муниципального района Безенчукский Самарской области, для выпаса.

8. Определить местом выпаса скота, содержащегося в ЛПХ в ж.д. ст. Звезда, земельный участок в кадастровом квартале 63:12:0706003 на землях сельскохозяйственного назначения на участке от автомобильной дороги «Звезда-Покровка» не доходя 20м. до границы обрабатываемых ООО «Искра» полей, согласно прилагаемой схеме №3. Организация водопоя, производится собственниками сельскохозяйственных животных путем установления поилок в пределах установленных границ выпаса скота.

9. Определить местом выпаса скота, содержащегося в ЛПХ в с. Покровка, северо-восточнее с. Покровка на земельном участке в кадастровом квартале 63:12:0706004, западнее с. Покровка на земельном участке в кадастровом квартале 63:12:0707002 согласно прилагаемой схеме № 4. Организация водопоя, производится собственниками сельскохозяйственных животных путем установления поилок в пределах установленных границ выпаса скота.

10. Опубликовать настоящее решение в установленном порядке и разместить на официальном сайте Администрации сельского поселения Звезда муниципального района Безенчукский Самарской области в информационно-телекоммуникационной сети Интернет.

11. Настоящее постановление применяется к правоотношениям возникшим с 01.05.2022г.

12. Контроль за исполнением настоящего постановления оставляю за собой.

Глава сельского поселения Звезда



Л.М. Васильева

Л.М. Васильева

Схема №1 (ж.д. ст. Звезда)

Прогон скота, содержащегося в ЛПХ осуществляющих свою деятельность на территории ж.д. ст. Звезда, с места их постоянного нахождения к месту сбора в стадо с улиц: Победы, Первомайская, Кирова, осуществляется в сторону ул. Юбилейная, далее по ул. Юбилейная в сторону обводной дороги в восточной части ж.д. ст. Звезда к месту сбора стада. С ул. Садовая по ул. Центральная, осуществляется в сторону обводной дороги в восточной части ж.д. ст. Звезда к месту сбора стада. Прогон скота с ул. Комарова осуществляется в сторону обводной дороги в восточной части ж.д. ст. Звезда к месту сбора стада. Далее прогон осуществляется по пустырю с восточной стороны ж.д. ст. Звезда до места выпаса.

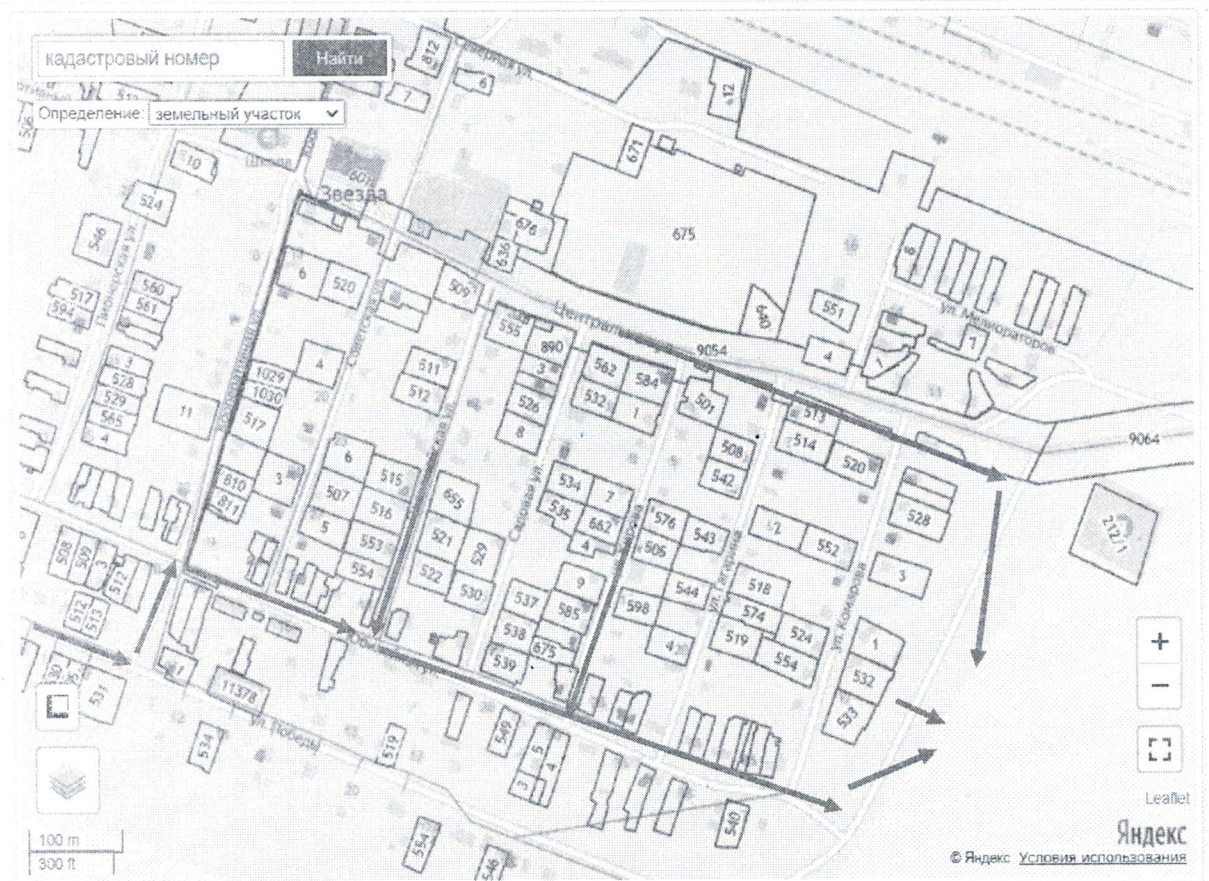
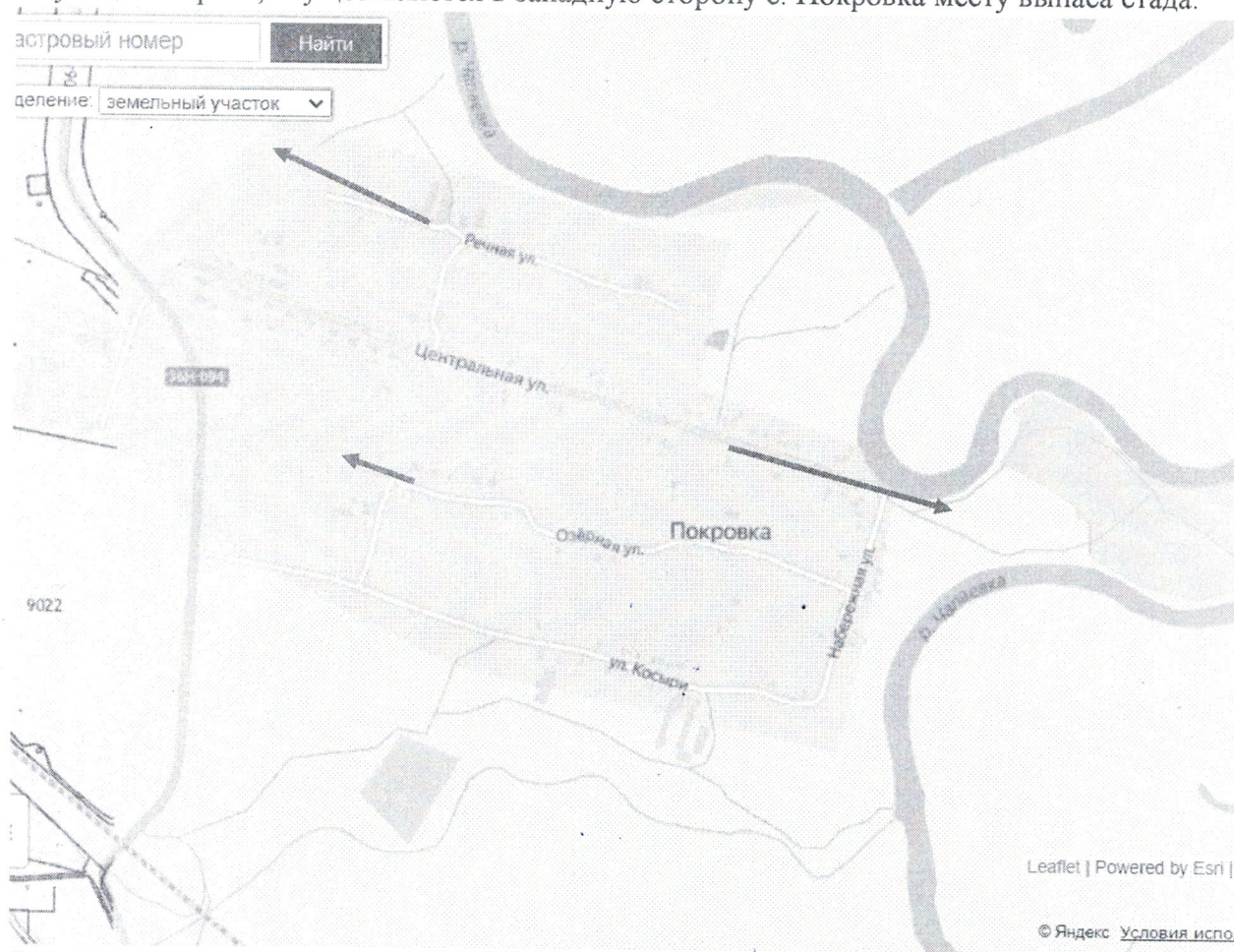


Схема №2 (с. Покровка)

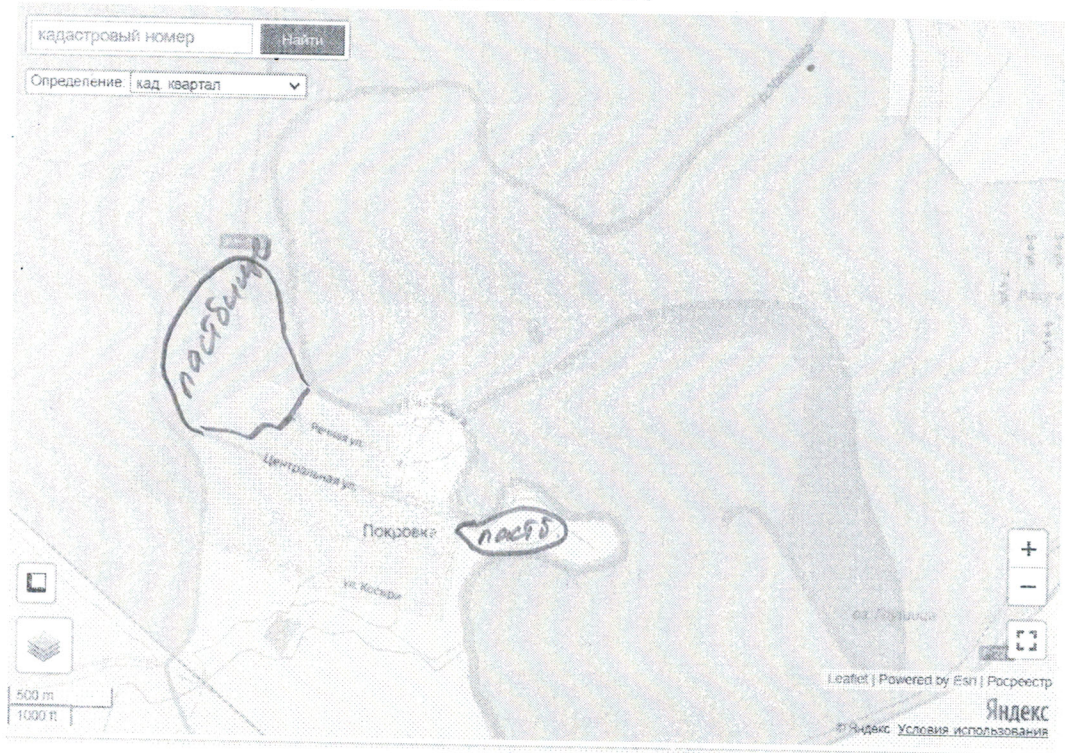
Прогон скота, содержащегося в ЛПХ осуществляющих свою деятельность на территории с. Покровка, с места их постоянного нахождения к месту сбора в стадо с улицы Речная, осуществляется в северо-западную сторону с. Покровка к месту сбора стада. С улицы Центральная, осуществляется в восточную сторону с. Покровка месту выпаса стада. С улицы Озерная, осуществляется в западную сторону с. Покровка месту выпаса стада.



место выпаса скота, содержащегося в ЛПХ в ж.д. ст. Звезда, земельный
участок в кадастровом квартале 63:12:0706003



Место выпаса скота, содержащегося в ЛПХ в с. Покровка,
северо-восточнее с. Покровка земельный участок в кадастровом квартале
63:12:0706004



западнее с. Покровка земельный участок в кадастровом квартале
63:12:0707002

