

**Собрание представителей сельского поселения Звезда
муниципального района Безенчукский Самарской области
четвертого созыва**

РЕШЕНИЕ

«30» мая 2022 г.

№ 78/33

О внесении изменений в Правила землепользования и застройки сельского поселения Звезда муниципального района Безенчукский Самарской области, утвержденные решением Собрании представителей сельского поселения Звезда муниципального района Безенчукский Самарской области от 19.12.2013 № 98/23

В соответствии со статьей 33 Градостроительного кодекса Российской Федерации, пунктом 20 части 1 статьи 14 Федерального закона от 6 октября 2003 года №131-ФЗ «Об общих принципах организации местного самоуправления в Российской Федерации», с учетом заключения о результатах публичных слушаний по проекту изменений в Правила землепользования и застройки сельского поселения Звезда муниципального района Безенчукский Самарской области от 26.04.2022 г., Собрание представителей сельского поселения Звезда муниципального района Безенчукский Самарской области

РЕШИЛО:

1. Внести следующие изменений в Правила землепользования и застройки сельского поселения Звезда муниципального района Безенчукский Самарской области, утвержденные решением Собрании представителей сельского поселения Звезда муниципального района Безенчукский Самарской области от 19.12.2013 № 98/23:

1.1. изложить в новой редакции карту градостроительного зонирования сельского поселения Звезда муниципального района Безенчукский Самарской области (1:5000) согласно приложению 1 к настоящему решению;

1.2. изложить в новой редакции карту градостроительного зонирования сельского поселения Звезда муниципального района Безенчукский Самарской области (1:25000) согласно приложению 2 к настоящему решению;

1.3. признать утратившей силу карту градостроительного зонирования сельского поселения Звезда муниципального района Безенчукский Самарской области (1:5000);

1.4. признать утратившей силу карту градостроительного зонирования сельского поселения Звезда муниципального района Безенчукский Самарской области (1:25000);

1.4. изложить в новой редакции «Градостроительные регламенты» согласно приложению 3 к настоящему решению;

1.5. дополнить приложением, содержащим сведения о границах территориальных зон, включая графическое описание местоположения границ территориальных зон, перечень координат характерных точек этих границ в системе координат, используемой для ведения Единого государственного реестра недвижимости согласно приложению 4 к настоящему решению;

2. Опубликовать настоящее решение в газете «Вестник сельского поселения Звезда» и на официальном сайте Администрации сельского поселения Звезда муниципального района Безенчукский Самарской области <http://adminzvezda.ru/>.

3. Разместить настоящее решение и изменения в Правилах землепользования и застройки сельского поселения Звезда муниципального района Безенчукский Самарской области во ФГИС ТП.

4. Настоящее решение вступает в силу со дня его официального опубликования.

Председатель Собрания представителей
сельского поселения Звезда
муниципального района Безенчукский
Самарской области

С.И. Пигарёва

Глава сельского поселения Звезда
муниципального района Безенчукский
Самарской области



Л.М. Васильева

Утверждены решением
Собрания представителей
сельского поселения Звезда
муниципального района Безенчукский
Самарской области
от ____ 19.12.2013 г. ____ № ____ 98/23 ____

**ПРАВИЛА
ЗЕМЛЕПОЛЬЗОВАНИЯ И ЗАСТРОЙКИ
СЕЛЬСКОГО ПОСЕЛЕНИЯ
ЗВЕЗДА
МУНИЦИПАЛЬНОГО РАЙОНА
БЕЗЕНЧУКСКИЙ
САМАРСКОЙ ОБЛАСТИ**

(в редакции Решения Собрания Представителей сельского поселения Звезда от 16.02.2015 года №131/42; от 16.02.2015 года №132/42; от 18.12.2015 года №21/6; от 15.07.2017 №69-31; от 06.04.2019 № 138/67; от 26.06.2019 № 140/68; от 23.10.2019 № 154/74; от 09.01.2020 №167/81; от 05.08.2020г. №185/93 от 09.11.2020г. №18/5, от 31.03.2021г. №37/13, от 02.06.2021г. №43/15, от 24.02.2022г. № 69/30, от 30.05.2022г. № 78/33)

РАЗДЕЛ I. ПОРЯДОК ПРИМЕНЕНИЯ ПРАВИЛ ЗЕМЛЕПОЛЬЗОВАНИЯ И ЗАСТРОЙКИ СЕЛЬСКОГО ПОСЕЛЕНИЯ ЗВЕЗДА МУНИЦИПАЛЬНОГО РАЙОНА БЕЗЕНЧУКСКИЙ САМАРСКОЙ ОБЛАСТИ

Глава I. Общие положения о землепользовании и застройке в поселении

Статья 1. Предмет правил землепользования и застройки

1. Правила землепользования и застройки сельского поселения Звезда муниципального района Безенчукский Самарской области (далее – Правила) являются документом градостроительного зонирования сельского поселения Звезда муниципального района Безенчукский Самарской области (далее – поселение), устанавливающим территориальные зоны, градостроительные регламенты, порядок применения Правил и внесения в них изменений.

2. Правила приняты в соответствии с Градостроительным кодексом Российской Федерации, Земельным кодексом Российской Федерации, Федеральным законом «Об общих принципах организации местного самоуправления в Российской Федерации» иными законами и нормативными правовыми актами Российской Федерации, законами и иными нормативными правовыми актами Самарской области, Уставом поселения, иными муниципальными нормативными правовыми актами поселения.

Статья 2. Полномочия органов и должностных лиц местного самоуправления поселения в сфере землепользования

1. К полномочиям Собрания представителей поселения в сфере регулирования землепользования и застройки в поселении относятся:

1) утверждение правил землепользования и застройки и генерального плана поселения, внесение в них изменений;

2) определение порядка использования земельных участков, на которые действие градостроительных регламентов не распространяется или

для которых градостроительные регламенты не устанавливаются, в случаях, предусмотренных федеральными законами;

3) утверждение местных нормативов градостроительного проектирования и внесение в них изменений, определение порядка их подготовки, утверждения и внесения изменений;

4) иные полномочия, отнесенные законодательством о градостроительной деятельности, земельным законодательством, Уставом поселения, настоящими Правилами к компетенции представительного органа поселения.

2. Глава поселения издает постановления Главы поселения о проведении общественных обсуждений или публичных слушаний по проектам документов в области градостроительной деятельности в поселении.

3. Глава поселения издает постановления Администрации поселения по следующим вопросам землепользования и застройки в поселении:

1) о подготовке проекта правил землепользования и застройки, проекта генерального плана поселения, о подготовке изменений в правила землепользования и застройки, генеральный план поселения;

2) об утверждении состава и порядка деятельности комиссии по подготовке проекта правил землепользования и застройки;

3) о предоставлении разрешений на условно разрешенный вид использования земельного участка или объекта капитального строительства;

4) о предоставлении разрешений на отклонение от предельных параметров разрешенного строительства, реконструкции объектов капитального строительства;

5) об утверждении порядка подготовки документации по планировке территории, разрабатываемой на основании решений органов местного самоуправления поселения;

б) о подготовке документации по планировке территории поселения в пределах компетенции, установленной статьей 45 Градостроительного кодекса Российской Федерации;

7) о комплексном развитии территории в случаях, предусмотренных Градостроительным кодексом Российской Федерации;

7.1) об утверждении программ комплексного развития систем коммунальной инфраструктуры поселения, программ комплексного развития транспортной инфраструктуры поселения, программ комплексного развития социальной инфраструктуры поселения;

7.2) о сносе самовольной постройки либо о сносе самовольной постройки или ее приведении в соответствие с предельными параметрами разрешенного строительства, реконструкции объектов капитального строительства, установленными Правилами, документацией по планировке территории, или обязательными требованиями к параметрам объектов капитального строительства, установленными Градостроительным кодексом Российской Федерации, другими федеральными законами, в случаях, предусмотренных гражданским законодательством;

8) о предоставлении физическим и юридическим лицам земельных участков, находящихся в муниципальной собственности поселения, для строительства;

9) об изъятии земельных участков для муниципальных нужд по основаниям и в порядке, предусмотренным гражданским и земельным законодательством Российской Федерации;

10) о резервировании земель для муниципальных нужд по основаниям и в порядке, предусмотренным земельным законодательством Российской Федерации;

11) об установлении (отмене) публичных сервитутов в отношении земельных участков, расположенных в границах поселения, в случаях если это необходимо для обеспечения муниципальных нужд и (или) нужд местного населения поселения;

12) по иным вопросам, отнесенным к компетенции главы местной администрации поселения или местной администрации поселения законодательством о градостроительной деятельности и земельным законодательством;

13) по иным вопросам землепользования и застройки, которые в соответствии с законодательством о градостроительной деятельности, земельным законодательством, Уставом поселения, Правилами, решениями Собрания представителей поселения не отнесены к компетенции иных органов местного самоуправления поселения или Комиссии по подготовке проекта правил землепользования и застройки поселения.

4. Глава поселения осуществляет также следующие полномочия в сфере землепользования и застройки в поселении:

1) признан утратившим силу решением Собрания представителей сельского поселения Звезда от 23.10.2019 № 154/74;

2) признан утратившим силу решением Собрания представителей сельского поселения Звезда от 23.10.2019 № 154/74;

3) осуществляет контроль за соблюдением Администрацией поселения, Комиссией по подготовке проекта правил землепользования и застройки поселения, должностными лицами местного самоуправления поселения законодательства о градостроительной деятельности, земельного законодательства, Правил и иных муниципальных правовых актов в сфере землепользования и застройки.

Статья 3. Комиссия по подготовке проекта правил землепользования и застройки поселения

1. Комиссия по подготовке проекта правил землепользования и застройки поселения (далее также – Комиссия) является постоянно действующим коллегиальным совещательным органом при Администрации поселения, образованным в целях подготовки проекта правил землепользования и застройки, обеспечения соблюдения требований Правил,

предъявляемых к землепользованию и застройке в поселении, организации исполнения положений Правил.

2. Состав и порядок деятельности Комиссии утверждается постановлением Администрации поселения в соответствии с требованиями федерального законодательства о градостроительной деятельности, Закона Самарской области «О градостроительной деятельности в Самарской области» и Правилами.

3. К полномочиям Комиссии относятся:

1) обеспечение подготовки проекта правил землепользования и застройки и проектов о внесении изменений в Правила;

2) рассмотрение предложений о внесении изменений в Правила, а также проектов муниципальных правовых актов, связанных с реализацией и применением Правил;

3) рассмотрение заявлений о предоставлении разрешений на условно разрешенный вид использования земельного участка или объекта капитального строительства и подготовка рекомендаций для Главы поселения;

4) рассмотрение заявлений о предоставлении разрешений на отклонение от предельных параметров разрешенного строительства, реконструкции объектов капитального строительства и подготовка рекомендаций для Главы поселения;

5) Признать утратившим силу решением собрания представителей с.п. Звезда от 09.11.2020г. № 18/5;

6) иные полномочия, отнесенные к компетенции комиссии по подготовке проекта правил землепользования и застройки градостроительным законодательством, Правилами, а также Положением о Комиссии по подготовке проекта правил землепользования и застройки поселения, утвержденным постановлением Администрации поселения в соответствии с законодательством о градостроительной деятельности и Правилами.

Глава II. Градостроительное зонирование территории поселения

Статья 4. Градостроительное зонирование территории поселения

1. Правила устанавливают градостроительное зонирование территории поселения в целях определения территориальных зон и установления градостроительных регламентов.

2. Территориальные зоны устанавливаются на карте градостроительного зонирования территории поселения в соответствии с требованиями Градостроительного кодекса Российской Федерации.

3. Границы территориальных зон должны отвечать требованию принадлежности каждого земельного участка только к одной территориальной зоне, за исключением земельного участка, границы которого в соответствии с земельным законодательством могут пересекать границы территориальных зон.

4. Признать утратившим силу решением собрания представителей с.п. Звезда от 2022 г. №

5. Признать утратившим силу решением собрания представителей с.п. Звезда от 2022 г. №

6. На карте градостроительного зонирования в обязательном порядке устанавливаются территории, в границах которых предусматривается осуществление комплексного развития территории. Границы таких территорий устанавливаются по границам одной или нескольких территориальных зон и могут отображаться на отдельной карте. В отношении таких территорий заключается один или несколько договоров о комплексном развитии территории.

Статья 5. Градостроительные регламенты

1. Для всех территориальных зон поселения Правилами устанавливаются градостроительные регламенты, включающие:

1) виды разрешенного использования земельных участков и объектов капитального строительства;

2) предельные (минимальные и (или) максимальные) размеры земельных участков и предельные параметры разрешенного строительства, реконструкции объектов капитального строительства;

3) ограничения использования земельных участков и объектов капитального строительства, устанавливаемые в соответствии с законодательством Российской Федерации;

4) расчетные показатели минимально допустимого уровня обеспеченности территории объектами коммунальной, транспортной, социальной инфраструктур и расчетные показатели максимально допустимого уровня территориальной доступности указанных объектов для населения в случае, если в границах территориальной зоны, применительно к которой устанавливается градостроительный регламент, предусматривается осуществление деятельности по комплексному развитию территории.

2. Действие градостроительного регламента распространяется в равной мере на все земельные участки и объекты капитального строительства в пределах границ территориальной зоны, обозначенной на карте градостроительного зонирования территории поселения, за исключением случаев, предусмотренных частями 4, 6 статьи 36 Градостроительного кодекса Российской Федерации.

3. Разрешенное использование земельных участков, на которые действие градостроительных регламентов не распространяется или для которых градостроительные регламенты не устанавливаются, определяется уполномоченными федеральными органами исполнительной власти, уполномоченными органами исполнительной власти Самарской области или постановлением Администрации поселения в соответствии с положениями федеральных законов регулирующих разграничение полномочий между федеральными органами государственной власти, органами государственной власти субъектов Российской Федерации и органами местного самоуправления по управлению такими земельными участками.

4. Правообладатели земельных участков и объектов капитального строительства обязаны соблюдать:

1) градостроительный регламент, установленный Правилами применительно к территориальной зоне, в границах которой расположен земельный участок или иное недвижимое имущество;

2) ограничения, установленные применительно к зонам с особыми условиями использования территорий, – в случаях, когда земельный участок или иное недвижимое имущество расположены в границах данных зон;

2.1) ограничения, установленные применительно к территориям объектов культурного наследия, территориям исторических поселений федерального значения, территориям исторических поселений регионального значения – в случаях, когда земельный участок или иное недвижимое имущество расположены в границах данных территорий;

3) иные ограничения по использованию недвижимого имущества, установленные в соответствии с законодательством Российской Федерации (включая нормативные правовые акты об установлении публичных сервитутов);

4) технические регламенты, нормативы градостроительного проектирования и иные обязательные требования, установленные в соответствии с законодательством Российской Федерации;

5) положения основной части утвержденного проекта планировки территории.

Статья 6. Разрешенное использование земельных участков и объектов капитального строительства

1. Применительно к каждой территориальной зоне градостроительными регламентами устанавливаются виды разрешенного использования земельных участков и объектов капитального строительства.

2. Разрешенное использование земельных участков и объектов капитального строительства может быть следующих видов:

- 1) основные виды разрешенного использования;
- 2) условно разрешенные виды использования;
- 3) вспомогательные виды разрешенного использования (допускаются только в качестве дополнительных по отношению к основным видам разрешенного использования и условно разрешенным видам использования, и осуществляются совместно с ними).

2.1. Установление основных видов разрешенного использования земельных участков и объектов капитального строительства является обязательным применительно к каждой территориальной зоне, в отношении которой устанавливается градостроительный регламент.

3. Основные и вспомогательные виды разрешенного использования земельных участков и объектов капитального строительства выбираются правообладателями земельных участков и объектов капитального строительства самостоятельно без дополнительных разрешений и согласований, за исключением случаев, предусмотренных частью 4 настоящей статьи.

4. Выбор основных и вспомогательных видов разрешенного использования земельных участков и объектов капитального строительства, правообладателями которых являются органы государственной власти, органы местного самоуправления, государственные и муниципальные учреждения, а также государственные и муниципальные унитарные предприятия, осуществляется в соответствии с действующим законодательством Российской Федерации.

4.1. Основной или условно разрешенный вид разрешенного использования земельного участка считается выбранным в отношении такого земельного участка со дня внесения сведений о соответствующем виде разрешенного использования в Единый государственный реестр недвижимости. Внесение в Единый государственный реестр недвижимости сведений о вспомогательных видах разрешенного использования земельного участка не требуется.»;

5. признана утратившей силу решением Собрания представителей сельского поселения Звезда от 23.10.2019 № 154/74.

6. признана утратившей силу решением Собрания представителей сельского поселения Звезда от 23.10.2019 № 154/74.

Статья 7. Изменение видов разрешенного использования земельных участков и объектов капитального строительства

1. Изменение одного вида разрешенного использования земельных участков и объектов капитального строительства на другой вид такого использования осуществляется в соответствии с градостроительным регламентом при условии соблюдения требований технических регламентов.

2. Изменение одного вида разрешенного использования земельных участков и объектов капитального строительства на другой вид такого использования, отнесенный градостроительным регламентом к перечню основных или вспомогательных видов разрешенного использования земельных участков и объектов капитального строительства, осуществляется правообладателями земельных участков и объектов капитального строительства без дополнительных согласований и разрешений, за исключением случаев, предусмотренных частью 4 статьи 6 Правил.

3. Изменение одного вида разрешенного использования земельных участков и объектов капитального строительства на другой вид такого использования, отнесенный градостроительным регламентом к перечню условно разрешенных видов использования земельных участков и объектов капитального строительства, осуществляется правообладателями земельных участков и объектов капитального строительства в порядке, предусмотренном статьей 8 Правил.

4. Изменение одного вида разрешенного использования земельных участков и объектов капитального строительства на другой вид такого использования, не предусмотренный градостроительным регламентом,

осуществляется путем внесения изменений в Правила в порядке, предусмотренном главой V Правил.

5. Решения об изменении одного вида разрешенного использования земельных участков и объектов капитального строительства, расположенных на землях, на которые действие градостроительных регламентов не распространяется или для которых градостроительные регламенты не устанавливаются, на другой вид такого использования принимаются в соответствии с федеральными законами.

6. Со дня принятия решения о комплексном развитии территории и до дня утверждения документации по планировке территории, в отношении которой принято решение о ее комплексном развитии, изменение вида разрешенного использования земельных участков и (или) объектов капитального строительства, расположенных в границах такой территории, не допускается.

Статья 8. Предоставление разрешения на условно разрешенный вид использования земельного участка или объекта капитального строительства, разрешения на отклонение от предельных параметров разрешенного строительства, реконструкции объектов капитального строительства

1. Физическое или юридическое лицо, заинтересованное в предоставлении разрешения на условно разрешенный вид использования земельного участка или объекта капитального строительства (далее – разрешение на условно разрешенный вид использования), разрешение на отклонение от предельных параметров разрешённого строительства, реконструкции объектов капитального строительства (далее – разрешение на отклонение) направляет заявление о предоставлении соответствующего разрешения в Комиссию в порядке, установленном частями 4 - 8 настоящей статьи Правил. Указанное заявление может быть направлено в форме электронного документа, подписанного электронной подписью в

соответствии с требованиями Федерального закона от 06.04.2011 № 63-ФЗ «Об электронной подписи».

1.1. Правообладатели земельных участков вправе обратиться за разрешениями на отклонение от предельных параметров разрешенного строительства, реконструкции объектов капитального строительства, если:

размеры земельного участка меньше установленных градостроительным регламентом минимальных размеров земельных участков либо конфигурация, инженерно-геологические или иные характеристики земельного участка неблагоприятны для застройки;

отклонение необходимо в целях однократного изменения одного или нескольких предельных параметров разрешенного строительства, реконструкции объектов капитального строительства, установленных градостроительным регламентом для конкретной территориальной зоны, не более чем на десять процентов.

2. Проект решения о предоставлении разрешения на условно разрешенный вид использования, разрешения на отклонение, за исключением случая, указанного в части 1.1 настоящей статьи, подлежит обсуждению на общественных обсуждениях или публичных слушаниях, проводимых в порядке, предусмотренном главой IV Правил в соответствии с Градостроительным кодексом Российской Федерации.

2.1. В случае, если условно разрешенный вид использования земельного участка или объекта капитального строительства может оказать негативное воздействие на окружающую среду, общественные обсуждения или публичные слушания проводятся с участием правообладателей земельных участков и объектов капитального строительства, подверженных риску такого негативного воздействия.

3. На основании заключения о результатах общественных обсуждений или публичных слушаний Комиссия в течение пятнадцати рабочих дней со дня окончания таких обсуждений или слушаний, осуществляет подготовку рекомендаций о предоставлении разрешения на условно разрешенный вид

использования, разрешение на отклонение или об отказе в предоставлении таких разрешений и направляет их Главе поселения. Рекомендации Комиссии должны учитывать результаты общественных обсуждений или публичных слушаний и быть мотивированными.

3.1. Решение о предоставлении разрешения на условно разрешенный вид использования или об отказе в предоставлении такого разрешения принимается Главой поселения в течение трех дней со дня поступления рекомендаций, указанных в части 3 настоящей статьи и подлежит опубликованию в порядке, установленном для официального опубликования муниципальных правовых актов, иной официальной информации, и размещается на официальном сайте муниципального района Безенчукский Самарской области в сети «Интернет».

Решение о предоставлении разрешения на отклонение или об отказе в предоставлении такого разрешения с указанием причин принятого решения принимается Главой поселения в течение семи дней со дня поступления рекомендаций, указанных в части 3 настоящей статьи.

4. Заявление о предоставлении разрешения на условно разрешенный вид использования, разрешения на отклонение направляется физическими и (или) юридическими лицами в Комиссию и должно содержать следующую информацию:

1) фамилия, имя, отчество, место жительства заявителя, данные документа, удостоверяющего личность гражданина Российской Федерации, номер контактного телефона - в случае подачи заявления физическим лицом;

2) фамилия, имя, отчество, место жительства заявителя, данные документа, удостоверяющего личность гражданина Российской Федерации, дата и государственный регистрационный номер записи о государственной регистрации индивидуального предпринимателя, идентификационный номер налогоплательщика, номер контактного телефона - в случае подачи заявления индивидуальным предпринимателем;

3) полное наименование, организационно-правовая форма и место нахождения заявителя, дата и государственный регистрационный номер записи о государственной регистрации юридического лица, идентификационный номер налогоплательщика, номер контактного телефона и факса - в случае подачи заявления юридическим лицом;

4) данные о земельном участке и объекте капитального строительства, для которых испрашивается условно разрешенный вид использования, отклонение от предельных параметров (адрес, кадастровый (условный) номер, площадь, высота и этажность объекта капитального строительства, сведения о сетях инженерно-технического обеспечения);

5) сведения о правах заявителя и правоустанавливающих документах на земельный участок и объект капитального строительства, для которых испрашивается условно разрешенный вид использования, отклонение от предельных параметров;

6) испрашиваемый заявителем условно разрешенный вид использования, испрашиваемое заявителем отклонение от предельных параметров;

7) обоснование необходимости предоставления разрешения на условно разрешенный вид использования, в том числе сведения о планируемой деятельности и (или) объектах капитального строительства, которые планируется построить или реконструировать, а также сведения о воздействии указанной деятельности и объектов на окружающую среду, о соответствии санитарно-эпидемиологическим требованиям, требованиям технических регламентов;

8) обоснование необходимости предоставления разрешения на отклонение от предельных параметров, в том числе описание характеристик земельного участка, неблагоприятных для застройки, а также подтверждение соответствия испрашиваемых отклонений требованиям технических регламентов;

9) сведения о соседних земельных участках и объектах капитального строительства, на них расположенных, с указанием их адресов и правообладателей;

10) подтверждение готовности нести расходы, связанные с организацией и проведением общественных обсуждений или публичных слушаний, предусмотренных настоящей статьей.

5. К заявлению, предусмотренному частью 4 настоящей статьи, должны прилагаться следующие документы:

1) копии документов, удостоверяющих личность заявителя - физического лица, либо выписка из единого государственного реестра индивидуальных предпринимателей - для индивидуальных предпринимателей или выписка из единого государственного реестра юридических лиц - для юридических лиц;

2) выписка из Единого государственного реестра недвижимости о земельном участке и технический план объекта капитального строительства, для которых испрашивается условно разрешенный вид использования, отклонение от предельных параметров, либо нотариально заверенные копии указанных документов;

3) нотариально заверенные копии правоустанавливающих документов, удостоверяющих права заявителя на земельный участок и объект капитального строительства, для которых испрашивается условно разрешенный вид использования, отклонение от предельных параметров;

4) документы, подтверждающие обстоятельства, указанные в пунктах 7 и 8 части 4 настоящей статьи;

5) ситуационный план, фиксирующий расположение соседних земельных участков и объектов капитального строительства, на них расположенных, с указанием их адресов;

6) доверенность – в случае подачи заявления представителем заявителя – физического лица, индивидуального предпринимателя, или представителем заявителя – юридического лица, если представитель

заявителя не является в соответствии с выпиской из единого государственного реестра юридических лиц лицом, имеющим право действовать от имени юридического лица без доверенности.

6. Заявление и документы, предусмотренные частями 4 и 5 настоящей статьи, подаются в Комиссию заявителем или его представителем лично либо направляется по почте заказным письмом с уведомлением о вручении. В последнем случае днем получения Комиссией заявления считается день вручения заказного письма.

7. Документы (их копии или сведения, содержащиеся в них), указанные в пунктах 2, 3 части 5 настоящей статьи запрашиваются Комиссией в государственных органах, органах местного самоуправления и подведомственных государственным органам или органам местного самоуправления организациях, в распоряжении которых находятся указанные документы в соответствии с нормативными правовыми актами Российской Федерации, нормативными правовыми актами Самарской области, правовыми актами поселения, если заявитель не представил указанные документы самостоятельно.

8. Документы, указанные в части 7 настоящей статьи, направляются заявителем самостоятельно, если указанные документы (их копии или сведения, содержащиеся в них) отсутствуют в Едином государственном реестре недвижимости.

9. Комиссия рассматривает заявление о предоставлении разрешения на условно разрешенный вид использования, заявление о предоставлении разрешения на отклонение от предельных параметров и осуществляет подготовку проекта решения о предоставлении соответствующего разрешения в течение пятнадцати рабочих дней со дня поступления такого заявления.

10. По результатам рассмотрения Комиссией заявления подготавливается заключение, содержащее одну из следующих рекомендаций:

о назначении общественных обсуждений или публичных слушаний;
о невозможности назначения общественных обсуждений или публичных слушаний.

11. Заключение Комиссии с рекомендацией о невозможности назначения общественных обсуждений или публичных слушаний может быть принято только при наличии одного или нескольких из следующих условий:

- 1) заявление подано с нарушением требований, установленных настоящей статьей;
- 2) заявление содержит недостоверную информацию;
- 3) у заявителя отсутствуют права на земельный участок и объект капитального строительства, для которых испрашивается условно разрешенный вид использования, отклонение от предельных параметров.

12. Глава поселения не позднее трех дней со дня получения заключения Комиссии, предусмотренного частью 10 настоящей статьи, и проекта решения, подготовленного в соответствии с частью 9 настоящей статьи, издает постановление Главы поселения о назначении общественных обсуждений или публичных слушаний или о невозможности назначения общественных обсуждений или публичных слушаний.

13. Не позднее чем через семь рабочих дней со дня поступления заявления заинтересованного лица о предоставлении разрешения на условно разрешенный вид использования, о предоставлении разрешения на отклонение, Комиссия направляет сообщения о проведении общественных обсуждений или публичных слушаний по проекту решения о предоставлении разрешения на условно разрешенный вид использования, проекту решения о предоставлении разрешения на отклонение правообладателям земельных участков, имеющих общие границы с земельным участком, применительно к которому запрашивается данное разрешение, правообладателям объектов капитального строительства, расположенных на земельных участках, имеющих общие границы с земельным участком, применительно к которому

запрашивается данное разрешение, и правообладателям помещений, являющихся частью объекта капитального строительства, применительно к которому запрашивается данное разрешение.

14. Со дня поступления в Администрацию поселения уведомления о выявлении самовольной постройки от исполнительного органа государственной власти, должностного лица, государственного учреждения или органа местного самоуправления, указанных в части 2 статьи 55.32 Градостроительного кодекса Российской Федерации, не допускается предоставление разрешения на условно разрешенный вид использования, предоставление разрешения на отклонение от предельных параметров разрешенного строительства, реконструкции объектов капитального строительства в отношении земельного участка в отношении земельного участка, на котором расположена такая постройка, или в отношении такой постройки до ее сноса или приведения в соответствие с установленными требованиями, за исключением случаев, если по результатам рассмотрения данного уведомления Администрацией поселения в исполнительный орган государственной власти, должностному лицу, в государственное учреждение или орган местного самоуправления, которые указаны в части 2 статьи 55.32 Градостроительного кодекса Российской Федерации и от которых поступило данное уведомление, направлено уведомление о том, что наличие признаков самовольной постройки не усматривается либо вступило в законную силу решение суда об отказе в удовлетворении исковых требований о сносе самовольной постройки или ее приведении в соответствие с установленными требованиями.

15. В случае, если условно разрешенный вид использования включен в градостроительный регламент Правил в установленном для внесения изменений в Правила порядке после проведения общественных обсуждений или публичных слушаний по инициативе физического или юридического лица, заинтересованного в предоставлении разрешения на условно разрешенный вид использования, решение о предоставлении разрешения на

условно разрешенный вид использования такому лицу принимается без проведения общественных обсуждений или публичных слушаний.

Глава III. Планировка территории поселения

Статья 9. Виды документации по планировке территории поселения

1. Видами документации по планировке территории являются:

- 1) проект планировки территории;
- 2) проект межевания территории.

2. Применительно к территории, в границах которой не предусматривается осуществление комплексного развития территории, а также не планируется размещение линейных объектов, допускается подготовка проекта межевания территории без подготовки проекта планировки территории в целях:

1) определения местоположения границ образуемых и изменяемых земельных участков;

2) установления, изменения, отмены красных линий для застроенных территорий, в границах которых не планируется размещение новых объектов капитального строительства, а также для установления, изменения, отмены красных линий в связи с образованием и (или) изменением земельного участка, расположенного в границах территории, применительно к которой не предусматривается осуществление деятельности по комплексному и устойчивому развитию территории, при условии, что такие установление, изменение, отмена влекут за собой исключительно изменение границ территории общего пользования

3. Проект планировки территории является основой для подготовки проекта межевания территории, за исключением случаев, когда в соответствии с частью 2 статьи 43 Градостроительного кодекса Российской Федерации допускается подготовка проекта межевания территории без подготовки проекта планировки территории применительно к территории, в

границах которой не предусматривается осуществление комплексного развития территории, а также не планируется размещение линейных объектов.

Подготовка проекта межевания территории осуществляется в составе проекта планировки территории или в виде отдельного документа.

4. Подготовка документации по планировке территории, разрабатываемой на основании решений Администрации поселения, принятие решения об утверждении документации по планировке территории для размещения объектов, указанных в частях 5 и 5.1 статьи 45 Градостроительного кодекса Российской Федерации, подготовленной в том числе лицами, указанными в пунктах 3 и 4 части 1.1 статьи 45 Градостроительного кодекса Российской Федерации, внесение изменений в такую документацию, отмена такой документации или ее отдельных частей, признание отдельных частей такой документации не подлежащими применению осуществляется в порядке, установленном Градостроительным кодексом Российской Федерации и постановлением Администрации поселения, принимаемым в соответствии с настоящими Правилами.

5. В случаях, не указанных в части 4 настоящей статьи, подготовка документации по планировке территории, принятие решений о ее утверждении, внесение изменений в такую документацию, отмена такой документации или ее отдельных частей, признание отдельных частей такой документации не подлежащими применению осуществляется в порядке, предусмотренном Градостроительным кодексом Российской Федерации, нормативными правовыми актами Российской Федерации, законами Самарской области и нормативными правовыми актами муниципального района Безенчукский Самарской области, указанными соответственно в частях 18 – 20 статьи 45 Градостроительного кодекса Российской Федерации.

Статья 10. Признать утратившей силу решением Соборания представителей с.п. Звезда от 09.11.2020г. №18/5.

Статья 10.1. Признать утратившей силу решением Собрания представителей с.п. Звезда от 09.11.2020г. № 18/5.

Статья 11. Признать утратившей силу решением Собрания представителей с.п. Звезда от 09.11.2020г. №18/5.

Статья 12. Признать утратившей силу решением Собрания представителей с.п. Звезда от 09.11.2020г. № 18/5.

Глава IV. Порядок организации и проведения общественных обсуждений, публичных слушаний по проектам документов в области градостроительной деятельности

Статья 13. Общие положения об организации и проведения общественных обсуждений, публичных слушаний по проектам документов в области градостроительной деятельности

1. В целях соблюдения права человека на благоприятные условия жизнедеятельности, прав и законных интересов правообладателей земельных участков и объектов капитального строительства за исключением случаев, предусмотренных Градостроительным кодексом Российской Федерации и другими федеральными законами, по проектам документов в области градостроительной деятельности, указанным в части 2 настоящей статьи, проводятся общественные обсуждения или публичные слушания.

2. Общественные обсуждения или публичные слушания проводятся по проектам следующих документов в области градостроительной деятельности:

1) проекту генерального плана поселения, а также проектам, предусматривающим внесение изменений в указанный документ;

2) проекту Правил, а также проектам, предусматривающим внесение изменений в указанный документ;

3) проектам планировки территории поселения, а также проектам, предусматривающим внесение изменений в указанный документ;

4) проектам межевания территории поселения, а также проектам, предусматривающим внесение изменений в указанный документ;

5) проекту правил благоустройства территории поселения, а также проектам, предусматривающим внесение изменений в указанный документ;

6) проектам решений о предоставлении разрешения на условно разрешенный вид использования земельного участка или объекта капитального строительства;

7) проектам решений о предоставлении разрешения на отклонение от предельных параметров разрешенного строительства, реконструкции объектов капитального строительства.

3. Участниками общественных обсуждений или публичных слушаний по проектам, указанным в пунктах 1 – 5 части 2 настоящей статьи являются граждане, постоянно проживающие на территории, в отношении которой подготовлены данные проекты, правообладатели находящихся в границах этой территории земельных участков и (или) расположенных на них объектов капитального строительства, а также правообладатели помещений, являющихся частью указанных объектов капитального строительства.

4. Участниками общественных обсуждений или публичных слушаний по проектам, указанным в пунктах 6 и 7 части 2 настоящей статьи являются граждане, постоянно проживающие в пределах территориальной зоны, в границах которой расположен земельный участок или объект капитального строительства, в отношении которых подготовлены данные проекты, правообладатели находящихся в границах этой территориальной зоны земельных участков и (или) расположенных на них объектов капитального строительства, граждане, постоянно проживающие в границах земельных участков, прилегающих к земельному участку, в отношении которого подготовлены данные проекты, правообладатели таких земельных участков или расположенных на них объектов капитального строительства, правообладатели помещений, являющихся частью объекта капитального строительства, в отношении которого подготовлены данные проекты, а в случае, предусмотренном частью 3 статьи 39 Градостроительного кодекса Российской Федерации, также правообладатели земельных участков и

объектов капитального строительства, подверженных риску негативного воздействия на окружающую среду в результате реализации данных проектов.

5. Порядок организации и проведения общественных обсуждений или публичных слушаний по проектам, предусмотренным частью 2 настоящей статьи, организатор общественных обсуждений или публичных слушаний, срок проведения общественных обсуждений или публичных слушаний, официальный сайт и (или) информационные системы, используемые при проведении общественных обсуждений или публичных слушаний, требования к информационным стендам, на которых размещаются оповещения о начале общественных обсуждений или публичных слушаний, форма оповещения о начале общественных обсуждений или публичных слушаний, порядок подготовки и форма протокола общественных обсуждений или публичных слушаний, порядок подготовки и форма заключения о результатах общественных обсуждений или публичных слушаний, порядок проведения экспозиции проекта, подлежащего рассмотрению на общественных обсуждениях или публичных слушаниях, а также порядок консультирования посетителей экспозиции проекта, подлежащего рассмотрению на общественных обсуждениях или публичных слушаниях, определяются решением Собрания представителей поселения, принимаемым в соответствии с Уставом поселения и настоящими Правилами.

Статья 14. Признать утратившей силу решением Собрания представителей с.п. Звезда от 09.11.2020г. № 18/5.

Статья 15. Признать утратившей силу решением Собрания представителей с.п. Звезда от 09.11.2020г. № 18/5.

Статья 16. Признать утратившей силу решением Собрания представителей с.п. Звезда от 09.11.2020г. №18/5.

Статья 16.1. Признать утратившей силу решением Собрания представителей с.п. Звезда от 09.11.2020г. № 18/5.

Статья 16.2. Признать утратившей силу решением Собрания представителей с.п. Звезда от 09.11.2020г. №18/5.

Статья 16.3. Признать утратившей силу решением Собрания представителей с.п. Звезда от 09.11.2020г. № 18/5.

Статья 16.4. Признать утратившей силу решением собрания представителей с.п. Звезда от 09.11.2020г. № 18/5.

Статья 16.5. Признать утратившей силу решением Собрания представителей с.п. Звезда от 09.11.2020г. № 18/5.

Статья 16.6. Признать утратившей силу решением Собрания представителей с.п. Звезда от 09.11.2020г. № 18/5.+

Статья 16.7. Признать утратившей силу решением Собрания представителей с.п. Звезда от 09.11.2020г. № 18/5.

Глава V. Внесение изменений в Правила землепользования и застройки поселения

Статья 17. Основания для внесения изменений в Правила, порядок рассмотрения предложений и инициатив по внесению изменений в Правила

1. Основаниями для рассмотрения Главой поселения вопроса о внесении изменений в Правила являются:

1) несоответствие Правил генеральному плану поселения, схеме территориального планирования муниципального района, возникшее в результате внесения в такие генеральные планы или схему территориального планирования муниципального района изменений;

2) поступление от уполномоченного Правительством Российской Федерации федерального органа исполнительной власти обязательного для исполнения в сроки, установленные законодательством Российской Федерации, предписания об устранении нарушений ограничений использования объектов недвижимости, установленных на приаэродромной территории, которые допущены в Правилах;

3) поступление предложений об изменении границ территориальных зон, изменении градостроительных регламентов;

4) несоответствие сведений о местоположении границ зон с особыми условиями использования территорий, территорий объектов культурного наследия, отображенных на карте градостроительного зонирования, содержащемся в Едином государственном реестре недвижимости описанию местоположения границ указанных зон, территорий;

5) несоответствие установленных градостроительным регламентом ограничений использования земельных участков и объектов капитального строительства, расположенных полностью или частично в границах зон с особыми условиями использования территорий, территорий достопримечательных мест федерального, регионального и местного значения, содержащимся в Едином государственном реестре недвижимости ограничениям использования объектов недвижимости в пределах таких зон, территорий;

6) установление, изменение, прекращение существования зоны с особыми условиями использования территории, установление, изменение границ территории объекта культурного наследия, территории исторического поселения федерального значения, территории исторического поселения регионального значения;

7) принятие решения о комплексном развитии территории;

8) обнаружение мест захоронений погибших при защите Отечества, расположенных в границах муниципальных образований.

1.1. Перечень субъектов, уполномоченных на представление в Комиссию предложений о внесении изменений в Правила, устанавливаются статьей 33 Градостроительного кодекса Российской Федерации.

2. Рассмотрение предложений о внесении изменений в Правила производится Комиссией в течение двадцати пяти дней со дня их внесения.

3. По результатам рассмотрения предложения по внесению изменений в Правила Комиссией принимается заключение, содержащее одну из следующих рекомендаций:

- 1) о принятии предложения по внесению изменений в Правила и о внесении соответствующих изменений в Правила;
- 2) об отклонении предложения по внесению изменений в Правила, с указанием причин отклонения.

4. Комиссия направляет заключение, предусмотренное частью 3 настоящей статьи, Главе поселения, который в течение двадцати пяти дней со дня получения такого заключения с учетом рекомендаций, содержащихся в заключении Комиссии, издает постановление Администрации поселения о подготовке проекта решения Собрания представителей поселения о внесении изменений в Правила (далее также – проект о внесении изменений в Правила) или об отклонении предложения о внесении изменений в Правила с указанием причин отклонения.

5. В постановлении Администрации поселения о подготовке проекта решения о внесении изменений в Правила устанавливаются:

- 1) порядок и сроки проведения работ по подготовке проекта решения о внесении изменений в Правила;
- 2) порядок направления в Комиссию предложений заинтересованных лиц по подготовке проекта решения о внесении изменений в Правила;
- 3) иные положения, касающиеся организации указанных работ.

6. Глава поселения не позднее десяти дней со дня издания постановления Администрации поселения о подготовке проекта решения о внесении изменений в Правила обеспечивает опубликование указанного постановления в порядке, установленном Уставом поселения для официального опубликования муниципальных правовых актов, и размещение на официальном сайте поселения или муниципального района Безенчукский Самарской области в сети Интернет.

Статья 18. Подготовка и принятие проекта решения о внесении изменений в правила

1. В целях осуществления работ по подготовке проекта решения о внесении изменений в Правила Администрация поселения вправе заключать муниципальные контракты в соответствии с законодательством Российской Федерации.

2. В случае заключения муниципального контракта по подготовке проекта решения о внесении изменений в Правила, Комиссия:

1) осуществляет контроль за подготовкой проекта решения о внесении изменений в Правила;

2) рассматривает, анализирует и обобщает направленные в Комиссию предложения заинтересованных лиц по подготовке проекта решения о внесении изменений в Правила в целях внесения их исполнителю по муниципальному контракту;

3) подготавливает предложения и замечания по проекту решения о внесении изменений в Правила.

3. Администрация поселения осуществляет проверку проекта решения о внесении изменений в Правила, представленного Комиссией, на соответствие требованиям технических регламентов и документам территориального планирования, сведениям Единого государственного реестра недвижимости, сведениям, документам и материалам, содержащимся в государственных информационных системах обеспечения градостроительной деятельности.

4. По результатам указанной в части 3 настоящей статьи проверки Администрация поселения направляет проект решения о внесении изменений в Правила Главе поселения или в случае обнаружения его несоответствия требованиям и документам, указанным в части 3 настоящей статьи, в Комиссию на доработку.

5. Глава поселения издает постановление Главы поселения о проведении общественных обсуждений или публичных слушаний по вопросу о внесении изменений в Правила в срок не позднее чем через десять дней со дня получения такого проекта решения о внесении изменений в Правила.

6. После завершения общественных обсуждений или публичных слушаний по вопросу о внесении изменений в Правила, Комиссия с учетом результатов общественных обсуждений или публичных слушаний обеспечивает внесение изменений в проект решения о внесении изменений в Правила и представляет указанный проект Главе поселения. Обязательными приложениями к проекту решения о внесении изменений в Правила являются протоколы общественных обсуждений или публичных слушаний и заключение о результатах общественных обсуждений или публичных слушаний.

7. Глава поселения в течение десяти дней после представления ему проекта решения о внесении изменений в Правила и указанных в части 6 настоящей статьи обязательных приложений должен принять решение о направлении указанного проекта в Собрание представителей поселения или об отклонении проекта и о направлении его на доработку с указанием даты его повторного представления.

Проект решения о внесении изменений в правила землепользования и застройки, направленный в Собрание представителей поселения, подлежит рассмотрению на заседании указанного органа не позднее дня проведения заседания, следующего за ближайшим заседанием.

8. Собрание представителей поселения по результатам рассмотрения проекта решения о внесении изменений в Правила и обязательных приложений к нему может утвердить Правила или направить его Главе поселения на доработку в соответствии с заключением о результатах общественных обсуждений или публичных слушаний по указанному проекту.

9. В случае, если в соответствии частью 3.1 статьи 33 Градостроительного кодекса Российской Федерации уполномоченным федеральным органом исполнительной власти, уполномоченным органом исполнительной власти Самарской области, уполномоченным органом местного самоуправления муниципального района Безенчукский Самарской области Главе поселения направлено требование о внесении изменений в Правила в целях обеспечения размещения на территории поселения предусмотренных документами территориального планирования объектов федерального значения, объектов регионального значения, объектов местного значения муниципального района Безенчукский Самарской области (за исключением линейных объектов), Глава поселения обеспечивает внесение изменений в Правила в течение тридцати дней со дня получения указанного требования. В целях внесения изменений в Правила в указанном случае проведение общественных обсуждений или публичных слушаний, опубликование сообщения о принятии решения о подготовке проекта о внесении изменений в Правила и подготовка заключения Комиссии не требуется.

10. В целях внесения изменений в Правила в случаях, предусмотренных пунктами 4 – 6 части 1 статьи 17 Правил, а также в случае однократного изменения видов разрешенного использования, установленных градостроительным регламентом для конкретной территориальной зоны, без изменения ранее установленных предельных параметров разрешенного строительства, реконструкции объектов капитального строительства и (или) в случае однократного изменения одного или нескольких предельных параметров разрешенного строительства, реконструкции объектов капитального строительства, установленных градостроительным регламентом для конкретной территориальной зоны, не более чем на десять процентов проведение общественных обсуждений или публичных слушаний, опубликование сообщения о принятии решения о подготовке проекта о

внесении изменений в Правила и подготовка заключения комиссии не требуются.

11. В случае поступления требования исполнительного органа государственной власти или органа местного самоуправления, уполномоченного на установление зон с особыми условиями использования территорий, границ территорий объектов культурного наследия, утверждение границ территорий исторических поселений федерального значения, исторических поселений регионального значения, об отображении в Правилах границ зон с особыми условиями использования территорий, территорий объектов культурного наследия, территорий исторических поселений федерального значения, территорий исторических поселений регионального значения, установления ограничений использования земельных участков и объектов капитального строительства в границах таких зон, территорий или поступления от органа регистрации прав сведений об установлении, изменении или прекращении существования зоны с особыми условиями использования территории, о границах территории объекта культурного наследия либо со дня выявления предусмотренных пунктами 4 – 6 части 1 статьи 17 Правил оснований для внесения изменений в Правила Глава поселения обязан обеспечить внесение изменений в Правила путем их уточнения в соответствии с таким требованием. При этом утверждение изменений в Правила в целях их уточнения в соответствии с указанным в настоящей части требованием исполнительного органа государственной власти или органа местного самоуправления, уполномоченного на установление зон с особыми условиями использования территорий, границ территорий объектов культурного наследия, утверждение границ территорий исторических поселений федерального значения, исторических поселений регионального значения не требуется.

12. Срок уточнения Правил в соответствии с частью 11 настоящей статьи в целях отображения границ зон с особыми условиями использования территорий, территорий объектов культурного наследия, территорий

исторических поселений федерального значения, территорий исторических поселений регионального значения, установления ограничений использования земельных участков и объектов капитального строительства в границах таких зон, территорий не может превышать шесть месяцев со дня поступления требования, предусмотренного частью 11 настоящей статьи, поступления от органа регистрации прав сведений об установлении, изменении или прекращении существования зоны с особыми условиями использования территории, о границах территории объекта культурного наследия либо со дня выявления предусмотренных пунктами 4 – 6 части 1 статьи 17 Правил оснований для внесения изменений в Правила.

12.1. В случае внесения изменений в Правила в целях реализации решения о комплексном развитии территории, в том числе в соответствии с частью 5.2 статьи 30 Градостроительного кодекса Российской Федерации, такие изменения должны быть внесены в срок не позднее чем девяносто дней со дня утверждения проекта планировки территории в целях ее комплексного развития.

12.2. Внесение изменений в Правила в связи с обнаружением мест захоронений погибших при защите Отечества, расположенных в границах муниципальных образований, осуществляется в течение шести месяцев с даты обнаружения таких мест, при этом проведение общественных обсуждений или публичных слушаний не требуется.

13. Со дня поступления в Администрацию поселения уведомления о выявлении самовольной постройки от исполнительного органа государственной власти, должностного лица, государственного учреждения или органа местного самоуправления, указанных в части 2 статьи 55.32 Градостроительного кодекса Российской Федерации, не допускается внесение в Правила изменений, предусматривающих установление применительно к территориальной зоне, в границах которой расположена такая постройка, вида разрешенного использования земельных участков и объектов капитального строительства, предельных параметров разрешенного

строительства, реконструкции объектов капитального строительства, которым соответствуют вид разрешенного использования и параметры такой постройки, до ее сноса или приведения в соответствие с установленными требованиями, за исключением случаев, если по результатам рассмотрения данного уведомления Администрацией поселения в исполнительный орган государственной власти, должностному лицу, в государственное учреждение или в орган местного самоуправления, которые указаны в части 2 статьи 55.32 Градостроительного кодекса Российской Федерации и от которых поступило данное уведомление, направлено уведомление о том, что наличие признаков самовольной постройки не усматривается либо вступило в законную силу решение суда об отказе в удовлетворении исковых требований о сносе самовольной постройки или ее приведении в соответствие с установленными требованиями.

Глава VI. Действие Правил во времени

Статья 19. Порядок действия Правил во времени

1. Правила, решения о внесении изменений в Правила подлежат опубликованию в порядке, установленном Уставом поселения для официального опубликования муниципальных нормативных правовых актов, и вступают в силу на следующий день после их официального опубликования (обнародования).

2. Правила, решения о внесении изменений в Правила не применяются к отношениям по землепользованию и застройке в поселении, в том числе к отношениям по архитектурно-строительному проектированию, строительству и реконструкции объектов капитального строительства, возникшим до вступления их в силу.

3. Установленные Правилами градостроительные регламенты не являются препятствием для оформления в установленном законодательством порядке прав на объекты капитального строительства, построенные или реконструированные до вступления в силу Правил или решений о внесении

изменений в Правила, в том числе без разрешения на строительство и (или) разрешения на ввод объекта в эксплуатацию, фактическое использование которых соответствовало градостроительным регламентам, действующим на момент завершения строительства или реконструкции данных объектов капитального строительства.

3.1. Предельные параметры разрешенного строительства, реконструкции объектов капитального строительства, установленные Правилами, не распространяются на объекты капитального строительства, построенные и (или) реконструированные до вступления в силу Правил, и не являются препятствием для оформления в установленном законодательством порядке прав на такие объекты.

4. Принятые до вступления в силу Правил муниципальные правовые акты поселения по вопросам землепользования и застройки применяются в части, не противоречащей Правилам.

5. Разрешения на строительство, реконструкцию объектов капитального строительства, выданные физическим и юридическим лицам до вступления в силу настоящих Правил, решений о внесении изменений в Правила являются действительными. Разрешения на ввод в эксплуатацию построенных или реконструированных на основе таких разрешений на строительство объектов капитального строительства выдаются в соответствии с действующими на момент выдачи разрешения на строительство градостроительными регламентами.

6. Градостроительные планы земельных участков, выданные до вступления в силу Правил, решений о внесении изменений в Правила, являются действительными.

6.1. Для принятия решения о выдаче разрешения на строительство предоставляется градостроительный план земельного участка, выданный не ранее чем за три года до дня представления заявления на получение разрешения на строительство.

6.2. Информация, указанная в градостроительном плане земельного участка, утвержденном до 1 июля 2017 года, может быть использована в течение срока, который установлен постановлением Правительства Самарской области и не может быть менее чем три года и более чем восемь лет начиная с 1 июля 2017 года, для подготовки проектной документации применительно к объектам капитального строительства и (или) их частям, строящимся, реконструируемым в границах такого земельного участка, выдачи разрешений на строительство.

7. При выявлении земельных участков, сведения о границах которых были внесены в Единый государственный реестр недвижимости до вступления в силу Правил и расположенных на территориях, отнесенных Правилами к двум и более территориальным зонам, Администрация поселения не позднее тридцати дней со дня получения соответствующей информации направляет в Комиссию предложение о внесении в Правила изменений, касающихся отнесения данных земельных участков к одной территориальной зоне. Комиссия обеспечивает внесение указанных изменений в Правила в соответствии с главой V Правил.

8. До внесения в Правила изменений, предусмотренных частью 7 настоящей статьи, земельные участки, расположенные на территориях, отнесенных Правилами к двум и более территориальным зонам, используются по выбору правообладателей таких земельных участков в соответствии с любым из градостроительных регламентов, установленных Правилами применительно к данным территориальным зонам.

9. Не допускается предоставление гражданам и юридическим лицам земельных участков, находящихся в муниципальной собственности поселения и расположенных в границах двух и более различных территориальных зон, до внесения в Правила изменений, предусмотренных частью 7 настоящей статьи (за исключением земельных участков, границы которых в соответствии с земельным законодательством могут пересекать границы территориальных зон).

10.Перечень видов разрешенного использования земельных участков и объектов капитального строительства для территориальной зоны «Ж8 Зона комплексной застройки» не применяется до вступления в силу постановления Администрации поселения об утверждении проектов планировки и межевания территории, находящейся в границах территориальной зоны «Ж8 Зона комплексной застройки».

11.До вступления в силу постановления Администрации поселения об утверждении проекта планировки и межевания территории, указанного в части 10 настоящей статьи, перечень видов разрешенного использования применяется только в целях разработки проектов планировки и межевания территории.

12.Параметры разрешенного строительства, реконструкции объектов капитального строительства в границах территориальной зоны «Ж8 Зона комплексной застройки» обосновываются проектом планировки соответствующей территории.

13.На основании утвержденного проекта планировки территории в настоящие Правила вносятся изменения в целях корректировки предельных параметров разрешенного строительства, реконструкции объектов капитального строительства в территориальной зоне «Ж8 Зона комплексной застройки в отношении» в отношении территории, для которой утвержден соответствующий проект планировки территории.

14. Градостроительные регламенты территориальных зон инженерной и транспортной инфраструктур, зон специального назначения, производственных зон применяются к территориям, расположенным на карте градостроительного зонирования поселения за границами населенных пунктов:

1) отнесенным к землям промышленности, энергетики, транспорта, связи, радиовещания, телевидения, информатики, землям для обеспечения космической деятельности, землям обороны, безопасности и землям иного специального назначения – со дня вступления в силу настоящих Правил;

2) отнесенным к землям сельскохозяйственного назначения – со дня осуществления государственного кадастрового учета земельных участков в связи с их переводом в категорию земель промышленности, энергетики, транспорта, связи, радиовещания, телевидения, информатики, земель для обеспечения космической деятельности, земель обороны, безопасности и земель иного специального назначения в соответствии с Федеральным законом Российской Федерации от 21 декабря 2004 года № 172-ФЗ «О переводе земель и земельных участков из одной категории в другую».

15. Градостроительные регламенты территориальных зон рекреационного назначения применяются к территориям, расположенным на карте градостроительного зонирования поселения за границами населенных пунктов:

1) отнесенным к землям особо охраняемых территорий и объектов – со дня вступления в силу настоящих Правил;

2) отнесенным к землям сельскохозяйственного назначения – со дня осуществления государственного кадастрового учета земельных участков в связи с их переводом в категорию земель особо охраняемых территорий и объектов в соответствии с Федеральным законом Российской Федерации от 21 декабря 2004 года № 172-ФЗ «О переводе земель и земельных участков из одной категории в другую».

16. Предельные (минимальные и (или) максимальные) размеры земельных участков, установленные Правилами, не применяются к земельным участкам:

1) находящимся в государственной и муниципальной собственности, предоставляемым в собственность бесплатно гражданам, имеющим трех и более детей;

2) находящимся в государственной и муниципальной собственности, предоставляемым бесплатно в собственность иным, не указанным в пункте 1 настоящей части отдельным категориям граждан и (или) некоммерческим организациям, созданным гражданами, в случаях, предусмотренных

федеральными законами, отдельным категориям граждан в случаях, предусмотренных законами Самарской области;

3) находящимся в государственной и муниципальной собственности, предоставляемым гражданам для индивидуального жилищного строительства, личного подсобного хозяйства, садоводства, огородничества, размер которых менее минимального размера земельного участка, установленного Правилами, при наличии общей границы с земельным участком, которым гражданин обладает на праве собственности или постоянного (бессрочного) пользования, или пожизненного наследуемого владения;

4) учтенным в соответствии с Федеральным законом 24.07.2007 № 221-ФЗ «О государственном кадастре недвижимости» до вступления в силу Правил;

5) права на которые возникли до дня вступления в силу Федерального закона 21.07.1997 № 122-ФЗ «О государственной регистрации прав на недвижимое имущество и сделок с ним» и не прекращены, государственный кадастровый учет которых не осуществлен, сведения о которых внесены в государственный кадастр недвижимости в качестве ранее учтенных;

б) находящимся в государственной или муниципальной собственности, на которых расположены здания, сооружения, предоставляемым в собственность или в аренду гражданам, юридическим лицам, являющимся собственниками соответствующих зданий, сооружений, в случаях, предусмотренных статьей 39.20 Земельного кодекса Российской Федерации.

17. Предельные (минимальные и (или) максимальные) размеры земельных участков, указанных в пунктах 1-2 части 17 настоящей статьи устанавливаются законами Самарской области в соответствии с пунктом 2 статьи 39.19 Земельного кодекса Российской Федерации.

18. Размеры земельных участков, указанных в пунктах 3, 6 части 17 настоящей статьи, устанавливаются с учетом их фактической площади.

19. Размеры земельных участков, указанных в пунктах 4-5 части 17 настоящей статьи, устанавливаются в соответствии с данными государственного кадастра недвижимости.

РАЗДЕЛ II. КАРТА ГРАДОСТРОИТЕЛЬНОГО ЗОНИРОВАНИЯ ТЕРРИТОРИИ ПОСЕЛЕНИЯ

Глава VII. Карта градостроительного зонирования территории поселения

Статья 20. Карта градостроительного зонирования территории поселения

1. Карта градостроительного зонирования территории поселения (далее – карта градостроительного зонирования) выполнена в масштабах 1:25 000 и 1:5 000.

2. На карте градостроительного зонирования территории поселения отображаются границы зон с особыми условиями использования территории поселения и границы территорий объектов культурного наследия.

3. На карте градостроительного зонирования сельского поселения отображены:

1) границы населенных пунктов, входящих в состав сельского поселения в соответствии в Генеральным планом сельского поселения Звезда муниципального района Безенчукский Самарской области;

2) границы зон с особыми условиями использования территории в соответствии с данными Единого государственного реестра недвижимости;

4. На карте градостроительного зонирования не установлены территории, в границах которых предусматривается осуществление деятельности по комплексному и устойчивому развитию территории, ввиду их отсутствия.

5. Границы территориальных зон на карте градостроительного зонирования не устанавливаются для территорий, для которых в соответствии с частью 6 статьи 36 Градостроительного кодекса Российской Федерации градостроительные регламенты не устанавливаются. Использование земельных участков, для которых градостроительные регламенты не устанавливаются, определяется уполномоченными

федеральными органами исполнительной власти, уполномоченными органами исполнительной власти субъектов Российской Федерации или уполномоченными органами местного самоуправления в соответствии с федеральными законами. Использование сельскохозяйственных угодий в составе земель сельскохозяйственного назначения осуществляется в соответствии со статьями 77, 79 Земельного кодекса Российской Федерации, Федеральным законом от 24.07.2002 № 101-ФЗ «Об обороте земель сельскохозяйственного назначения».

6. Границы территориальных зон, расположенных за границами населенных пунктов, установлены с учетом целевого назначения земель и их делением на категории.

ГРАДОСТРОИТЕЛЬНЫЕ РЕГЛАМЕНТЫ

Глава VIII. Виды разрешенного использования земельных участков и объектов капитального строительства

Статья 21. Перечень территориальных зон

На карте градостроительного зонирования поселения выделены следующие территориальные зоны :

1) Жилые зоны:

- Ж1 Зона застройки индивидуальными жилыми домами;
- Ж2 Зона застройки малоэтажными жилыми домами;
- Ж5 Зона размещения объектов дошкольного и общего образования;
- Ж8 Зона комплексной застройки;

2) Общественно-деловая зона

- О1 Зона размещения объектов делового, общественного, коммерческого, социального и коммунально-бытового назначения;

3) Производственные зоны:

- П1, П1/1 Производственная зона;
- П2 Коммунально-складская зона;

4) Зоны инженерной и транспортной инфраструктур:

- И Зона инженерной инфраструктуры;
- ИТ Зона инженерной и транспортной инфраструктур;

5) Зоны рекреационного назначения:

- Р1 Зона скверов, парков, бульваров;
- Р2 Зона природного ландшафта;
- Р3 Зона отдыха, занятий физической культурой и спортом;

6) Зоны сельскохозяйственного использования:

- Сх1 Зона сельскохозяйственных угодий;

- Cx2, Cx2/1 Зона занятая объектами сельскохозяйственного назначения
- Cx3 Зона садоводства и огородничества;

7) Зоны специального назначения:

- Сп1 Зона специального назначения, связанная с захоронениями;
- Сп2 Зона специального назначения, связанная с государственными объектами.

Статья 21.1. Определение видов разрешенного использования земельных участков и объектов капитального строительства в градостроительных регламентах

1. Виды разрешенного использования земельных участков и объектов капитального строительства определены Правилами в соответствии с Классификатором видов разрешенного использования земельных участков, утвержденным приказом Федеральной службы государственной регистрации, кадастра и картографии от 10.11.2020 № П/0412.

2. Содержание видов разрешенного использования, установленных настоящими Правилами, допускает без отдельного указания в Правилах размещение и эксплуатацию линейного объекта (кроме железных дорог общего пользования и автомобильных дорог общего пользования федерального и регионального значения), размещение защитных сооружений (насаждений), объектов мелиорации, антенно-мачтовых сооружений, информационных и геодезических знаков, объектов благоустройства, если федеральным законом не установлено иное.

3. Установленные градостроительными регламентами текстовое наименование вида разрешенного использования и его код (числовое обозначение) являются равнозначными.

Статья 22. Перечень видов разрешенного использования земельных участков и объектов капитального строительства в жилых зонах

Ж1 Зона застройки индивидуальными жилыми домами

Зона Ж1 предназначена для обеспечения правовых условий формирования жилой застройки из индивидуальных и блокированных жилых домов с количеством блоков не более двух, с размещением необходимых объектов обслуживания, инженерной и транспортной инфраструктуры.

Основные виды разрешенного использования земельных участков и объектов капитального строительства		
Наименование	Описание	Код (числовое обозначение)
Для индивидуального жилищного строительства	Размещение жилого дома (отдельно стоящего здания количеством надземных этажей не более чем три, высотой не более двадцати метров, которое состоит из комнат и помещений вспомогательного использования, предназначенных для удовлетворения гражданами бытовых и иных нужд, связанных с их проживанием в таком здании, не предназначенного для раздела на самостоятельные объекты недвижимости); выращивание сельскохозяйственных культур; размещение гаражей для собственных нужд и хозяйственных построек	2.1
Для ведения личного подсобного хозяйства (приусадебный земельный участок)	Размещение жилого дома, указанного в описании вида разрешенного использования с кодом 2.1; производство сельскохозяйственной продукции; размещение гаража и иных вспомогательных сооружений; содержание сельскохозяйственных животных	2.2
Блокированная жилая застройка	Размещение жилого дома, имеющего одну или несколько общих стен с соседними жилыми домами (количеством этажей не более чем три, при общем количестве совмещенных домов не более десяти и каждый из которых предназначен для проживания одной семьи, имеет общую стену (общие стены) без проемов с соседним домом или соседними домами, расположен на отдельном земельном участке и имеет выход на территорию общего пользования (жилые дома блокированной застройки); разведение декоративных и плодовых деревьев, овощных и ягодных культур;	2.3

	размещение гаражей для собственных нужд и иных вспомогательных сооружений; обустройство спортивных и детских площадок, площадок для отдыха	
Оказание услуг связи	Размещение зданий, предназначенных для размещения пунктов оказания услуг почтовой, телеграфной, междугородней и международной телефонной связи	3.2.3
Амбулаторно-поликлиническое обслуживание	Размещение объектов капитального строительства, предназначенных для оказания гражданам амбулаторно-поликлинической медицинской помощи (поликлиники, фельдшерские пункты, пункты здравоохранения, центры матери и ребенка, диагностические центры, молочные кухни, станции донорства крови, клинические лаборатории)	3.4.1
Стационарное медицинское обслуживание	Размещение объектов капитального строительства, предназначенных для оказания гражданам медицинской помощи в стационарах (больницы, родильные дома, диспансеры, научно-медицинские учреждения и прочие объекты, обеспечивающие оказание услуги по лечению в стационаре); размещение станций скорой помощи; размещение площадок санитарной авиации	3.4.2
Дошкольное, начальное и среднее общее образование	Размещение объектов капитального строительства, предназначенных для просвещения, дошкольного, начального и среднего общего образования (детские ясли, детские сады, школы, лицеи, гимназии, художественные, музыкальные школы, образовательные кружки и иные организации, осуществляющие деятельность по воспитанию, образованию и просвещению), в том числе зданий, спортивных сооружений, предназначенных для занятия обучающихся физической культурой и спортом	3.5.1
Магазины	Размещение объектов капитального строительства, предназначенных для продажи товаров, торговая площадь которых составляет до 5000 кв. м	4.4
Общественное питание	Размещение объектов капитального строительства в целях устройства мест общественного питания (рестораны, кафе, столовые, закусочные, бары)	4.6
Обеспечение внутреннего правопорядка	Размещение объектов капитального строительства, необходимых для подготовки и поддержания в готовности органов внутренних дел, Росгвардии и спасательных служб, в которых существует военизированная служба; размещение объектов гражданской обороны, за	8.3

	исключением объектов гражданской обороны, являющихся частями производственных зданий	
Историко-культурная деятельность	Сохранение и изучение объектов культурного наследия народов Российской Федерации (памятников истории и культуры), в том числе: объектов археологического наследия, достопримечательных мест, мест бытования исторических промыслов, производств и ремесел, исторических поселений, недействующих военных и гражданских захоронений, объектов культурного наследия, хозяйственная деятельность, являющаяся историческим промыслом или ремеслом, а также хозяйственная деятельность, обеспечивающая познавательный туризм	9.3
Земельные участки (территории) общего пользования	Земельные участки общего пользования. Содержание данного вида разрешенного использования включает в себя содержание видов разрешенного использования с кодами 12.0.1 - 12.0.2	12.0
Улично-дорожная сеть	Размещение объектов улично-дорожной сети: автомобильных дорог, трамвайных путей и пешеходных тротуаров в границах населенных пунктов, пешеходных переходов, бульваров, площадей, проездов, велодорожек и объектов велотранспортной и инженерной инфраструктуры; размещение придорожных стоянок (парковок) транспортных средств в границах городских улиц и дорог, за исключением предусмотренных видами разрешенного использования с кодами 2.7.1, 4.9, 7.2.3, а также некапитальных сооружений, предназначенных для охраны транспортных средств	12.0.1
Благоустройство территории	Размещение декоративных, технических, планировочных, конструктивных устройств, элементов озеленения, различных видов оборудования и оформления, малых архитектурных форм, некапитальных нестационарных строений и сооружений, информационных щитов и указателей, применяемых как составные части благоустройства территории, общественных туалетов	12.0.2

Вспомогательные виды разрешенного использования земельных участков и объектов капитального строительства		
Наименование	Описание	Код (числовое обозначение)
Хранение автотранспорта	Размещение отдельно стоящих и пристроенных гаражей, в том числе подземных, предназначенных для хранения автотранспорта, в том числе с разделением на машино-места, за исключением гаражей, размещение которых предусмотрено содержанием видов разрешенного использования с кодами 2.7.2, 4.9	2.7.1
Размещение гаражей для собственных нужд	Размещение для собственных нужд отдельно стоящих гаражей и (или) гаражей, блокированных общими стенами с другими гаражами в одном ряду, имеющих общие с ними крышу, фундамент и коммуникации	2.7.2
Предоставление коммунальных услуг	Размещение зданий и сооружений, обеспечивающих поставку воды, тепла, электричества, газа, отвод канализационных стоков, очистку и уборку объектов недвижимости (котельных, водозаборов, очистных сооружений, насосных станций, водопроводов, линий электропередач, трансформаторных подстанций, газопроводов, линий связи, телефонных станций, канализаций, стоянок, гаражей и мастерских для обслуживания уборочной и аварийной техники, сооружений, необходимых для сбора и плавки снега)	3.1.1
Служебные гаражи	Размещение постоянных или временных гаражей, стоянок для хранения служебного автотранспорта, используемого в целях осуществления видов деятельности, предусмотренных видами разрешенного использования с кодами 3.0, 4.0, а также для стоянки и хранения транспортных средств общего пользования, в том числе в депо	4.9
Площадки для занятий спортом	Размещение площадок для занятия спортом и физкультурой на открытом воздухе (физкультурные площадки, беговые дорожки, поля для спортивной игры)	5.1.3
Благоустройство территории	Размещение декоративных, технических, планировочных, конструктивных устройств, элементов озеленения, различных видов оборудования и оформления, малых архитектурных форм, некапитальных нестационарных строений и сооружений, информационных щитов и указателей, применяемых как составные части благоустройства территории, общественных туалетов	12.0.2

Условно разрешенные виды использования земельных участков и объектов капитального строительства		
Наименование	Описание	Код (числовое обозначение)
Хранение и переработка сельскохозяйственной продукции	Размещение зданий, сооружений, используемых для производства, хранения, первичной и глубокой переработки сельскохозяйственной продукции	1.15
Питомники	Выращивание и реализация подроста деревьев и кустарников, используемых в сельском хозяйстве, а также иных сельскохозяйственных культур для получения рассады и семян; размещение сооружений, необходимых для указанных видов сельскохозяйственного производства	1.17
Хранение автотранспорта	Размещение отдельно стоящих и пристроенных гаражей, в том числе подземных, предназначенных для хранения автотранспорта, в том числе с разделением на машино-места, за исключением гаражей, размещение которых предусмотрено содержанием видов разрешенного использования с кодами 2.7.2, 4.9	2.7.1
Размещение гаражей для собственных нужд	Размещение для собственных нужд отдельно стоящих гаражей и (или) гаражей, блокированных общими стенами с другими гаражами в одном ряду, имеющих общие с ними крышу, фундамент и коммуникации	2.7.2
Предоставление коммунальных услуг	Размещение зданий и сооружений, обеспечивающих поставку воды, тепла, электричества, газа, отвод канализационных стоков, очистку и уборку объектов недвижимости (котельных, водозаборов, очистных сооружений, насосных станций, водопроводов, линий электропередач, трансформаторных подстанций, газопроводов, линий связи, телефонных станций, канализаций, стоянок, гаражей и мастерских для обслуживания уборочной и аварийной техники, сооружений, необходимых для сбора и плавки снега)	3.1.1
Административные здания организаций, обеспечивающих предоставление коммунальных услуг	Размещение зданий, предназначенных для приема физических и юридических лиц в связи с предоставлением им коммунальных услуг	3.1.2
Бытовое обслуживание	Размещение объектов капитального строительства, предназначенных для оказания населению или организациям бытовых услуг (мастерские мелкого ремонта, ателье, бани,	3.3

	парикмахерские, прачечные, химчистки, похоронные бюро)	
Объекты культурно-досуговой деятельности	Размещение зданий, предназначенных для размещения музеев, выставочных залов, художественных галерей, домов культуры, библиотек, кинотеатров и кинозалов, театров, филармоний, концертных залов, планетариев	3.6.1
Осуществление религиозных обрядов	Размещение зданий и сооружений, предназначенных для совершения религиозных обрядов и церемоний (в том числе церкви, соборы, храмы, часовни, мечети, молельные дома, синагоги)	3.7.1
Религиозное управление и образование	Размещение зданий, предназначенных для постоянного местонахождения духовных лиц, паломников и послушников в связи с осуществлением ими религиозной службы, а также для осуществления благотворительной и религиозной образовательной деятельности (монастыри, скиты, дома священнослужителей, воскресные и религиозные школы, семинарии, духовные училища)	3.7.2
Государственное управление	Размещение зданий, предназначенных для размещения государственных органов, государственного пенсионного фонда, органов местного самоуправления, судов, а также организаций, непосредственно обеспечивающих их деятельность или оказывающих государственные и (или) муниципальные услуги	3.8.1
Деловое управление	Размещение объектов капитального строительства с целью: размещения объектов управленческой деятельности, не связанной с государственным или муниципальным управлением и оказанием услуг, а также с целью обеспечения совершения сделок, не требующих передачи товара в момент их совершения между организациями, в том числе биржевая деятельность (за исключением банковской и страховой деятельности)	4.1
Банковская и страховая деятельность	Размещение объектов капитального строительства, предназначенных для размещения организаций, оказывающих банковские и страховые услуги	4.5
Служебные гаражи	Размещение постоянных или временных гаражей, стоянок для хранения служебного автотранспорта, используемого в целях осуществления видов деятельности, предусмотренных видами разрешенного использования с кодами 3.0, 4.0, а также для стоянки и хранения транспортных средств общего пользования, в том числе в депо	4.9

Обеспечение занятий спортом в помещениях	Размещение спортивных клубов, спортивных залов, бассейнов, физкультурно-оздоровительных комплексов в зданиях и сооружениях	5.1.2
Площадки для занятий спортом	Размещение площадок для занятия спортом и физкультурой на открытом воздухе (физкультурные площадки, беговые дорожки, поля для спортивной игры)	5.1.3
Ведение огородничества	Осуществление отдыха и (или) выращивания гражданами для собственных нужд сельскохозяйственных культур; размещение хозяйственных построек, не являющихся объектами недвижимости, предназначенных для хранения инвентаря и урожая сельскохозяйственных культур	13.1

Ж2 Зона застройки малоэтажными жилыми домами

Зона Ж2 предназначена для обеспечения правовых условий формирования жилой застройки с преимущественным размещением блокированных и многоквартирных жилых домов с размещением необходимых объектов обслуживания, инженерной и транспортной инфраструктуры.

Основные виды разрешенного использования земельных участков и объектов капитального строительства		
Наименование	Описание	Код (числовое обозначение)
Для индивидуального жилищного строительства	Размещение жилого дома (отдельно стоящего здания количеством надземных этажей не более чем три, высотой не более двадцати метров, которое состоит из комнат и помещений вспомогательного использования, предназначенных для удовлетворения гражданами бытовых и иных нужд, связанных с их проживанием в таком здании, не предназначенного для раздела на самостоятельные объекты недвижимости); выращивание сельскохозяйственных культур; размещение гаражей для собственных нужд и хозяйственных построек	2.1
Малоэтажная многоквартирная жилая застройка	Размещение малоэтажных многоквартирных домов (многоквартирные дома высотой до 4 этажей, включая мансардный); обустройство спортивных и детских площадок, площадок для отдыха; размещение объектов обслуживания жилой	2.1.1.

	застройки во встроенных, пристроенных и встроенно-пристроенных помещениях малоэтажного многоквартирного дома, если общая площадь таких помещений в малоэтажном многоквартирном доме не составляет более 15% общей площади помещений дома	
Блокированная жилая застройка	Размещение жилого дома, имеющего одну или несколько общих стен с соседними жилыми домами (количество этажей не более чем три, при общем количестве совмещенных домов не более десяти и каждый из которых предназначен для проживания одной семьи, имеет общую стену (общие стены) без проемов с соседним домом или соседними домами, расположен на отдельном земельном участке и имеет выход на территорию общего пользования (жилые дома блокированной застройки); разведение декоративных и плодовых деревьев, овощных и ягодных культур; размещение гаражей для собственных нужд и иных вспомогательных сооружений; обустройство спортивных и детских площадок, площадок для отдыха	2.3
Среднеэтажная жилая застройка	Размещение многоквартирных домов этажностью не выше восьми этажей; благоустройство и озеленение; размещение подземных гаражей и автостоянок; обустройство спортивных и детских площадок, площадок для отдыха; размещение объектов обслуживания жилой застройки во встроенных, пристроенных и встроенно-пристроенных помещениях многоквартирного дома, если общая площадь таких помещений в многоквартирном доме не составляет более 20% общей площади помещений дома	2.5
Оказание услуг связи	Размещение зданий, предназначенных для размещения пунктов оказания услуг почтовой, телеграфной, междугородней и международной телефонной связи	3.2.3
Бытовое обслуживание	Размещение объектов капитального строительства, предназначенных для оказания населению или организациям бытовых услуг (мастерские мелкого ремонта, ателье, бани, парикмахерские, прачечные, химчистки, похоронные бюро)	3.3
Амбулаторно-поликлиническое обслуживание	Размещение объектов капитального строительства, предназначенных для оказания гражданам амбулаторно-поликлинической	3.4.1

	медицинской помощи (поликлиники, фельдшерские пункты, пункты здравоохранения, центры матери и ребенка, диагностические центры, молочные кухни, станции донорства крови, клинические лаборатории)	
Стационарное медицинское обслуживание	Размещение объектов капитального строительства, предназначенных для оказания гражданам медицинской помощи в стационарах (больницы, родильные дома, диспансеры, научно-медицинские учреждения и прочие объекты, обеспечивающие оказание услуги по лечению в стационаре); размещение станций скорой помощи; размещение площадок санитарной авиации	3.4.2
Дошкольное, начальное и среднее общее образование	Размещение объектов капитального строительства, предназначенных для просвещения, дошкольного, начального и среднего общего образования (детские ясли, детские сады, школы, лицеи, гимназии, художественные, музыкальные школы, образовательные кружки и иные организации, осуществляющие деятельность по воспитанию, образованию и просвещению), в том числе зданий, спортивных сооружений, предназначенных для занятия обучающихся физической культурой и спортом	3.5.1
Государственное управление	Размещение зданий, предназначенных для размещения государственных органов, государственного пенсионного фонда, органов местного самоуправления, судов, а также организаций, непосредственно обеспечивающих их деятельность или оказывающих государственные и (или) муниципальные услуги	3.8.1
Деловое управление	Размещение объектов капитального строительства с целью: размещения объектов управленческой деятельности, не связанной с государственным или муниципальным управлением и оказанием услуг, а также с целью обеспечения совершения сделок, не требующих передачи товара в момент их совершения между организациями, в том числе биржевая деятельность (за исключением банковской и страховой деятельности)	4.1
Магазины	Размещение объектов капитального строительства, предназначенных для продажи товаров, торговая площадь которых составляет до 5000 кв. м	4.4
Банковская и страховая деятельность	Размещение объектов капитального строительства, предназначенных для размещения организаций, оказывающих	4.5

	банковские и страховые услуги	
Общественное питание	Размещение объектов капитального строительства в целях устройства мест общественного питания (рестораны, кафе, столовые, закусочные, бары)	4.6
Площадки для занятий спортом	Размещение площадок для занятия спортом и физкультурой на открытом воздухе (физкультурные площадки, беговые дорожки, поля для спортивной игры)	5.1.3
Обеспечение внутреннего правопорядка	Размещение объектов капитального строительства, необходимых для подготовки и поддержания в готовности органов внутренних дел, Росгвардии и спасательных служб, в которых существует военизированная служба; размещение объектов гражданской обороны, за исключением объектов гражданской обороны, являющихся частями производственных зданий	8.3
Историко-культурная деятельность	Сохранение и изучение объектов культурного наследия народов Российской Федерации (памятников истории и культуры), в том числе: объектов археологического наследия, достопримечательных мест, мест бытования исторических промыслов, производств и ремесел, исторических поселений, недействующих военных и гражданских захоронений, объектов культурного наследия, хозяйственная деятельность, являющаяся историческим промыслом или ремеслом, а также хозяйственная деятельность, обеспечивающая познавательный туризм	9.3
Земельные участки (территории) общего пользования	Земельные участки общего пользования. Содержание данного вида разрешенного использования включает в себя содержание видов разрешенного использования с кодами 12.0.1 - 12.0.2	12.0
Улично-дорожная сеть	Размещение объектов улично-дорожной сети: автомобильных дорог, трамвайных путей и пешеходных тротуаров в границах населенных пунктов, пешеходных переходов, бульваров, площадей, проездов, велодорожек и объектов велотранспортной и инженерной инфраструктуры; размещение придорожных стоянок (парковок) транспортных средств в границах городских улиц и дорог, за исключением предусмотренных видами разрешенного использования с кодами 2.7.1, 4.9, 7.2.3, а также некапитальных сооружений, предназначенных для охраны транспортных средств	12.0.1
Благоустройство	Размещение декоративных, технических,	12.0.2

территории	планировочных, конструктивных устройств, элементов озеленения, различных видов оборудования и оформления, малых архитектурных форм, некапитальных нестационарных строений и сооружений, информационных щитов и указателей, применяемых как составные части благоустройства территории, общественных туалетов	
------------	--	--

Вспомогательные виды разрешенного использования земельных участков и объектов капитального строительства		
Наименование	Описание	Код (числовое обозначение)
Хранение автотранспорта	Размещение отдельно стоящих и пристроенных гаражей, в том числе подземных, предназначенных для хранения автотранспорта, в том числе с разделением на машино-места, за исключением гаражей, размещение которых предусмотрено содержанием видов разрешенного использования с кодами 2.7.2, 4.9	2.7.1
Размещение гаражей для собственных нужд	Размещение для собственных нужд отдельно стоящих гаражей и (или) гаражей, блокированных общими стенами с другими гаражами в одном ряду, имеющих общие с ними крышу, фундамент и коммуникации	2.7.2
Предоставление коммунальных услуг	Размещение зданий и сооружений, обеспечивающих поставку воды, тепла, электричества, газа, отвод канализационных стоков, очистку и уборку объектов недвижимости (котельных, водозаборов, очистных сооружений, насосных станций, водопроводов, линий электропередач, трансформаторных подстанций, газопроводов, линий связи, телефонных станций, канализаций, стоянок, гаражей и мастерских для обслуживания уборочной и аварийной техники, сооружений, необходимых для сбора и плавки снега)	3.1.1
Служебные гаражи	Размещение постоянных или временных гаражей, стоянок для хранения служебного автотранспорта, используемого в целях осуществления видов деятельности, предусмотренных видами разрешенного использования с кодами 3.0, 4.0, а также для стоянки и хранения транспортных средств общего пользования, в том числе в депо	4.9
Площадки для занятий спортом	Размещение площадок для занятия спортом и физкультурой на открытом воздухе (физкультурные площадки, беговые дорожки, поля для спортивной игры)	5.1.3

Благоустройство территории	Размещение декоративных, технических, планировочных, конструктивных устройств, элементов озеленения, различных видов оборудования и оформления, малых архитектурных форм, некапитальных нестационарных строений и сооружений, информационных щитов и указателей, применяемых как составные части благоустройства территории, общественных туалетов	12.0.2
----------------------------	--	--------

Условно разрешенные виды использования земельных участков и объектов капитального строительства		
Наименование	Описание	Код (числовое обозначение)
Хранение автотранспорта	Размещение отдельно стоящих и пристроенных гаражей, в том числе подземных, предназначенных для хранения автотранспорта, в том числе с разделением на машино-места, за исключением гаражей, размещение которых предусмотрено содержанием видов разрешенного использования с кодами 2.7.2, 4.9	2.7.1
Размещение гаражей для собственных нужд	Размещение для собственных нужд отдельно стоящих гаражей и (или) гаражей, блокированных общими стенами с другими гаражами в одном ряду, имеющих общие с ними крышу, фундамент и коммуникации	2.7.2
Предоставление коммунальных услуг	Размещение зданий и сооружений, обеспечивающих поставку воды, тепла, электричества, газа, отвод канализационных стоков, очистку и уборку объектов недвижимости (котельных, водозаборов, очистных сооружений, насосных станций, водопроводов, линий электропередач, трансформаторных подстанций, газопроводов, линий связи, телефонных станций, канализаций, стоянок, гаражей и мастерских для обслуживания уборочной и аварийной техники, сооружений, необходимых для сбора и плавки снега)	3.1.1
Административные здания организаций, обеспечивающих предоставление коммунальных услуг	Размещение зданий, предназначенных для приема физических и юридических лиц в связи с предоставлением им коммунальных услуг	3.1.2
Дома социального обслуживания	Размещение зданий, предназначенных для размещения домов престарелых, домов ребенка, детских домов, пунктов ночлега для	3.2.1

	бездомных граждан; размещение объектов капитального строительства для временного размещения вынужденных переселенцев, лиц, признанных беженцами	
Оказание социальной помощи населению	Размещение зданий, предназначенных для служб психологической и бесплатной юридической помощи, социальных, пенсионных и иных служб (службы занятости населения, пункты питания малоимущих граждан), в которых осуществляется прием граждан по вопросам оказания социальной помощи и назначения социальных или пенсионных выплат, а также для размещения общественных некоммерческих организаций: некоммерческих фондов, благотворительных организаций, клубов по интересам	3.2.2
Общежития	Размещение зданий, предназначенных для размещения общежитий, предназначенных для проживания граждан на время их работы, службы или обучения, за исключением зданий, размещение которых предусмотрено содержанием вида разрешенного использования с кодом 4.7	3.2.4
Объекты культурно-досуговой деятельности	Размещение зданий, предназначенных для размещения музеев, выставочных залов, художественных галерей, домов культуры, библиотек, кинотеатров и кинозалов, театров, филармоний, концертных залов, планетариев	3.6.1
Осуществление религиозных обрядов	Размещение зданий и сооружений, предназначенных для совершения религиозных обрядов и церемоний (в том числе церкви, соборы, храмы, часовни, мечети, молельные дома, синагоги)	3.7.1
Религиозное управление и образование	Размещение зданий, предназначенных для постоянного местонахождения духовных лиц, паломников и послушников в связи с осуществлением ими религиозной службы, а также для осуществления благотворительной и религиозной образовательной деятельности (монастыри, скиты, дома священнослужителей, воскресные и религиозные школы, семинарии, духовные училища)	3.7.2
Гостиничное обслуживание	Размещение гостиниц	4.7
Служебные гаражи	Размещение постоянных или временных гаражей, стоянок для хранения служебного автотранспорта, используемого в целях осуществления видов деятельности, предусмотренных видами разрешенного использования с кодами 3.0, 4.0, а также для	4.9

	стоянки и хранения транспортных средств общего пользования, в том числе в депо	
Ремонт автомобилей	Размещение мастерских, предназначенных для ремонта и обслуживания автомобилей, и прочих объектов дорожного сервиса, а также размещение магазинов сопутствующей торговли	4.9.1.4
Обеспечение занятий спортом в помещениях	Размещение спортивных клубов, спортивных залов, бассейнов, физкультурно-оздоровительных комплексов в зданиях и сооружениях	5.1.2
Ведение огородничества	Осуществление отдыха и (или) выращивания гражданами для собственных нужд сельскохозяйственных культур; размещение хозяйственных построек, не являющихся объектами недвижимости, предназначенных для хранения инвентаря и урожая сельскохозяйственных культур	13.1

Ж5 Зона размещения объектов дошкольного и общего образования

Зона Ж5 предназначена для обеспечения правовых условий формирования и размещения дошкольных и общеобразовательных учреждений, объектов дополнительного образования, необходимых объектов инженерной и транспортной инфраструктуры.

Основные виды разрешенного использования земельных участков и объектов капитального строительства		
Наименование	Описание	Код (числовое обозначение)
Дошкольное, начальное и среднее общее образование	Размещение объектов капитального строительства, предназначенных для просвещения, дошкольного, начального и среднего общего образования (детские ясли, детские сады, школы, лицеи, гимназии, художественные, музыкальные школы, образовательные кружки и иные организации, осуществляющие деятельность по воспитанию, образованию и просвещению), в том числе зданий, спортивных сооружений, предназначенных для занятия обучающихся физической культурой и спортом	3.5.1
Среднее и высшее профессиональное образование	Размещение объектов капитального строительства, предназначенных для профессионального образования и просвещения (профессиональные технические училища, колледжи, художественные, музыкальные училища, общества знаний, институты, университеты, организации по	3.5.2

	переподготовке и повышению квалификации специалистов и иные организации, осуществляющие деятельность по образованию и просвещению), в том числе зданий, спортивных сооружений, предназначенных для занятия обучающихся физической культурой и спортом	
Земельные участки (территории) общего пользования	Земельные участки общего пользования. Содержание данного вида разрешенного использования включает в себя содержание видов разрешенного использования с кодами 12.0.1 - 12.0.2	12.0
Улично-дорожная сеть	Размещение объектов улично-дорожной сети: автомобильных дорог, трамвайных путей и пешеходных тротуаров в границах населенных пунктов, пешеходных переходов, бульваров, площадей, проездов, велодорожек и объектов велотранспортной и инженерной инфраструктуры; размещение придорожных стоянок (парковок) транспортных средств в границах городских улиц и дорог, за исключением предусмотренных видами разрешенного использования с кодами 2.7.1, 4.9, 7.2.3, а также некапитальных сооружений, предназначенных для охраны транспортных средств	12.0.1
Благоустройство территории	Размещение декоративных, технических, планировочных, конструктивных устройств, элементов озеленения, различных видов оборудования и оформления, малых архитектурных форм, некапитальных нестационарных строений и сооружений, информационных щитов и указателей, применяемых как составные части благоустройства территории, общественных туалетов	12.0.2

Вспомогательные виды разрешенного использования земельных участков и объектов капитального строительства		
Наименование	Описание	Код (числовое обозначение)
Предоставление коммунальных услуг	Размещение зданий и сооружений, обеспечивающих поставку воды, тепла, электричества, газа, отвод канализационных стоков, очистку и уборку объектов недвижимости (котельных, водозаборов, очистных сооружений, насосных станций, водопроводов, линий электропередач, трансформаторных подстанций, газопроводов, линий связи, телефонных станций, канализаций, стоянок, гаражей и мастерских	3.1.1

	для обслуживания уборочной и аварийной техники, сооружений, необходимых для сбора и плавки снега)	
Служебные гаражи	Размещение постоянных или временных гаражей, стоянок для хранения служебного автотранспорта, используемого в целях осуществления видов деятельности, предусмотренных видами разрешенного использования с кодами 3.0, 4.0, а также для стоянки и хранения транспортных средств общего пользования, в том числе в депо	4.9
Площадки для занятий спортом	Размещение площадок для занятия спортом и физкультурой на открытом воздухе (физкультурные площадки, беговые дорожки, поля для спортивной игры)	5.1.3
Благоустройство территории	Размещение декоративных, технических, планировочных, конструктивных устройств, элементов озеленения, различных видов оборудования и оформления, малых архитектурных форм, некапитальных нестационарных строений и сооружений, информационных щитов и указателей, применяемых как составные части благоустройства территории, общественных туалетов	12.0.2

Условно разрешенные виды использования земельных участков и объектов капитального строительства		
Наименование	Описание	Код (числовое обозначение)
Предоставление коммунальных услуг	Размещение зданий и сооружений, обеспечивающих поставку воды, тепла, электричества, газа, отвод канализационных стоков, очистку и уборку объектов недвижимости (котельных, водозаборов, очистных сооружений, насосных станций, водопроводов, линий электропередач, трансформаторных подстанций, газопроводов, линий связи, телефонных станций, канализаций, стоянок, гаражей и мастерских для обслуживания уборочной и аварийной техники, сооружений, необходимых для сбора и плавки снега)	3.1.1
Объекты культурно-досуговой деятельности	Размещение зданий, предназначенных для размещения музеев, выставочных залов, художественных галерей, домов культуры, библиотек, кинотеатров и кинозалов, театров, филармоний, концертных залов, планетариев	3.6.1
Обеспечение занятий спортом в	Размещение спортивных клубов, спортивных залов, бассейнов, физкультурно-	5.1.2

помещениях	оздоровительных комплексов в зданиях и сооружениях	
Площадки для занятий спортом	Размещение площадок для занятия спортом и физкультурой на открытом воздухе (физкультурные площадки, беговые дорожки, поля для спортивной игры)	5.1.3

Ж8 Зона комплексной застройки

Зона Ж8 предназначена для обеспечения правовых условий формирования перспективных жилых районов на основании подготовленных и утвержденных в порядке, предусмотренном действующим законодательством о градостроительной деятельности и настоящими Правилами, документации по планировке территории, с размещением объектов общественно-делового назначения, инженерной и транспортной инфраструктуры.

Основные виды разрешенного использования земельных участков и объектов капитального строительства		
Наименование	Описание	Код (числовое обозначение)
Для индивидуального жилищного строительства	Размещение жилого дома (отдельно стоящего здания количеством надземных этажей не более чем три, высотой не более двадцати метров, которое состоит из комнат и помещений вспомогательного использования, предназначенных для удовлетворения гражданами бытовых и иных нужд, связанных с их проживанием в таком здании, не предназначенного для раздела на самостоятельные объекты недвижимости); выращивание сельскохозяйственных культур; размещение гаражей для собственных нужд и хозяйственных построек	2.1
Малоэтажная многоквартирная жилая застройка	Размещение малоэтажных многоквартирных домов (многоквартирные дома высотой до 4 этажей, включая мансардный); обустройство спортивных и детских площадок, площадок для отдыха; размещение объектов обслуживания жилой застройки во встроенных, пристроенных и встроенно-пристроенных помещениях малоэтажного многоквартирного дома, если общая площадь таких помещений в малоэтажном многоквартирном доме не составляет более 15% общей площади помещений дома	2.1.1

Блокированная жилая застройка	Размещение жилого дома, имеющего одну или несколько общих стен с соседними жилыми домами (количество этажей не более чем три, при общем количестве совмещенных домов не более десяти и каждый из которых предназначен для проживания одной семьи, имеет общую стену (общие стены) без проемов с соседним домом или соседними домами, расположен на отдельном земельном участке и имеет выход на территорию общего пользования (жилые дома блокированной застройки); разведение декоративных и плодовых деревьев, овощных и ягодных культур; размещение гаражей для собственных нужд и иных вспомогательных сооружений; обустройство спортивных и детских площадок, площадок для отдыха	2.3
Среднеэтажная жилая застройка	Размещение многоквартирных домов этажностью не выше восьми этажей; благоустройство и озеленение; размещение подземных гаражей и автостоянок; обустройство спортивных и детских площадок, площадок для отдыха; размещение объектов обслуживания жилой застройки во встроенных, пристроенных и встроенно-пристроенных помещениях многоквартирного дома, если общая площадь таких помещений в многоквартирном доме не составляет более 20% общей площади помещений дома	2.5
Коммунальное обслуживание	Размещение зданий и сооружений в целях обеспечения физических и юридических лиц коммунальными услугами. Содержание данного вида разрешенного использования включает в себя содержание видов разрешенного использования с кодами 3.1.1 - 3.1.2	3.1
Предоставление коммунальных услуг	Размещение зданий и сооружений, обеспечивающих поставку воды, тепла, электричества, газа, отвод канализационных стоков, очистку и уборку объектов недвижимости (котельных, водозаборов, очистных сооружений, насосных станций, водопроводов, линий электропередач, трансформаторных подстанций, газопроводов, линий связи, телефонных станций, канализаций, стоянок, гаражей и мастерских для обслуживания уборочной и аварийной техники, сооружений, необходимых для сбора и плавки снега)	3.1.1
Административные	Размещение зданий, предназначенных для	3.1.2

здания организаций, обеспечивающих предоставление коммунальных услуг	приема физических и юридических лиц в связи с предоставлением им коммунальных услуг	
Социальное обслуживание	Размещение зданий, предназначенных для оказания гражданам социальной помощи. Содержание данного вида разрешенного использования включает в себя содержание видов разрешенного использования с кодами 3.2.1 - 3.2.4	3.2
Дома социального обслуживания	Размещение зданий, предназначенных для размещения домов престарелых, домов ребенка, детских домов, пунктов ночлега для бездомных граждан; размещение объектов капитального строительства для временного размещения вынужденных переселенцев, лиц, признанных беженцами	3.2.1
Оказание социальной помощи населению	Размещение зданий, предназначенных для служб психологической и бесплатной юридической помощи, социальных, пенсионных и иных служб (службы занятости населения, пункты питания малоимущих граждан), в которых осуществляется прием граждан по вопросам оказания социальной помощи и назначения социальных или пенсионных выплат, а также для размещения общественных некоммерческих организаций: некоммерческих фондов, благотворительных организаций, клубов по интересам	3.2.2
Оказание услуг связи	Размещение зданий, предназначенных для размещения пунктов оказания услуг почтовой, телеграфной, междугородней и международной телефонной связи	3.2.3
Общежития	Размещение зданий, предназначенных для размещения общежитий, предназначенных для проживания граждан на время их работы, службы или обучения, за исключением зданий, размещение которых предусмотрено содержанием вида разрешенного использования с кодом 4.7	3.2.4
Бытовое обслуживание	Размещение объектов капитального строительства, предназначенных для оказания населению или организациям бытовых услуг (мастерские мелкого ремонта, ателье, бани, парикмахерские, прачечные, химчистки, похоронные бюро)	3.3
Здравоохранение	Размещение объектов капитального строительства, предназначенных для оказания гражданам медицинской помощи. Содержание данного вида разрешенного использования включает в себя содержание видов	3.4

	разрешенного использования с кодами 3.4.1 - 3.4.2	
Амбулаторно-поликлиническое обслуживание	Размещение объектов капитального строительства, предназначенных для оказания гражданам амбулаторно-поликлинической медицинской помощи (поликлиники, фельдшерские пункты, пункты здравоохранения, центры матери и ребенка, диагностические центры, молочные кухни, станции донорства крови, клинические лаборатории)	3.4.1
Стационарное медицинское обслуживание	Размещение объектов капитального строительства, предназначенных для оказания гражданам медицинской помощи в стационарах (больницы, родильные дома, диспансеры, научно-медицинские учреждения и прочие объекты, обеспечивающие оказание услуги по лечению в стационаре); размещение станций скорой помощи; размещение площадок санитарной авиации	3.4.2
Дошкольное, начальное и среднее общее образование	Размещение объектов капитального строительства, предназначенных для просвещения, дошкольного, начального и среднего общего образования (детские ясли, детские сады, школы, лицеи, гимназии, художественные, музыкальные школы, образовательные кружки и иные организации, осуществляющие деятельность по воспитанию, образованию и просвещению), в том числе зданий, спортивных сооружений, предназначенных для занятия обучающихся физической культурой и спортом	3.5.1
Среднее и высшее профессиональное образование	Размещение объектов капитального строительства, предназначенных для профессионального образования и просвещения (профессиональные технические училища, колледжи, художественные, музыкальные училища, общества знаний, институты, университеты, организации по переподготовке и повышению квалификации специалистов и иные организации, осуществляющие деятельность по образованию и просвещению), в том числе зданий, спортивных сооружений, предназначенных для занятия обучающихся физической культурой и спортом	3.5.2
Культурное развитие	Размещение зданий и сооружений, предназначенных для размещения объектов культуры. Содержание данного вида разрешенного использования включает в себя содержание видов разрешенного использования с кодами 3.6.1 - 3.6.3	3.6

Объекты культурно-досуговой деятельности	Размещение зданий, предназначенных для размещения музеев, выставочных залов, художественных галерей, домов культуры, библиотек, кинотеатров и кинозалов, театров, филармоний, концертных залов, планетариев	3.6.1
Парки культуры и отдыха	Размещение парков культуры и отдыха	3.6.2
Цирки и зверинцы	Размещение зданий и сооружений для размещения цирков, зверинцев, зоопарков, зоосадов, океанариумов и осуществления сопутствующих видов деятельности по содержанию диких животных в неволе	3.6.3
Общественное управление	Размещение зданий, предназначенных для размещения органов и организаций общественного управления. Содержание данного вида разрешенного использования включает в себя содержание видов разрешенного использования с кодами 3.8.1 - 3.8.2	3.8
Государственное управление	Размещение зданий, предназначенных для размещения государственных органов, государственного пенсионного фонда, органов местного самоуправления, судов, а также организаций, непосредственно обеспечивающих их деятельность или оказывающих государственные и (или) муниципальные услуги	3.8.1
Представительская деятельность	Размещение зданий, предназначенных для дипломатических представительств иностранных государств и субъектов Российской Федерации, консульских учреждений в Российской Федерации	3.8.2
Амбулаторное ветеринарное обслуживание	Размещение объектов капитального строительства, предназначенных для оказания ветеринарных услуг без содержания животных	3.10.1
Деловое управление	Размещение объектов капитального строительства с целью: размещения объектов управленческой деятельности, не связанной с государственным или муниципальным управлением и оказанием услуг, а также с целью обеспечения совершения сделок, не требующих передачи товара в момент их совершения между организациями, в том числе биржевая деятельность (за исключением банковской и страховой деятельности)	4.1
Магазины	Размещение объектов капитального строительства, предназначенных для продажи товаров, торговая площадь которых составляет до 5000 кв. м	4.4
Банковская и страховая	Размещение объектов капитального строительства, предназначенных для	4.5

деятельность	размещения организаций, оказывающих банковские и страховые услуги	
Общественное питание	Размещение объектов капитального строительства в целях устройства мест общественного питания (рестораны, кафе, столовые, закусочные, бары)	4.6
Гостиничное обслуживание	Размещение гостиниц	4.7
Обеспечение занятий спортом в помещениях	Размещение спортивных клубов, спортивных залов, бассейнов, физкультурно-оздоровительных комплексов в зданиях и сооружениях	5.1.2
Площадки для занятий спортом	Размещение площадок для занятия спортом и физкультурой на открытом воздухе (физкультурные площадки, беговые дорожки, поля для спортивной игры)	5.1.3
Историко-культурная деятельность	Сохранение и изучение объектов культурного наследия народов Российской Федерации (памятников истории и культуры), в том числе: объектов археологического наследия, достопримечательных мест, мест бытования исторических промыслов, производств и ремесел, исторических поселений, недействующих военных и гражданских захоронений, объектов культурного наследия, хозяйственная деятельность, являющаяся историческим промыслом или ремеслом, а также хозяйственная деятельность, обеспечивающая познавательный туризм	9.3
Обеспечение внутреннего правопорядка	Размещение объектов капитального строительства, необходимых для подготовки и поддержания в готовности органов внутренних дел, Росгвардии и спасательных служб, в которых существует военизированная служба; размещение объектов гражданской обороны, за исключением объектов гражданской обороны, являющихся частями производственных зданий	8.3
Земельные участки (территории) общего пользования	Земельные участки общего пользования. Содержание данного вида разрешенного использования включает в себя содержание видов разрешенного использования с кодами 12.0.1 - 12.0.2	12.0
Улично-дорожная сеть	Размещение объектов улично-дорожной сети: автомобильных дорог, трамвайных путей и пешеходных тротуаров в границах населенных пунктов, пешеходных переходов, бульваров, площадей, проездов, велодорожек и объектов велотранспортной и инженерной инфраструктуры; размещение придорожных стоянок (парковок) транспортных средств в границах городских	12.0.1

	улиц и дорог, за исключением предусмотренных видами разрешенного использования с кодами 2.7.1, 4.9, 7.2.3, а также некапитальных сооружений, предназначенных для охраны транспортных средств	
Благоустройство территории	Размещение декоративных, технических, планировочных, конструктивных устройств, элементов озеленения, различных видов оборудования и оформления, малых архитектурных форм, некапитальных нестационарных строений и сооружений, информационных щитов и указателей, применяемых как составные части благоустройства территории, общественных туалетов	12.0.2

Вспомогательные виды разрешенного использования земельных участков и объектов капитального строительства		
Наименование	Описание	Код (числовое обозначение)
Хранение автотранспорта	Размещение отдельно стоящих и пристроенных гаражей, в том числе подземных, предназначенных для хранения автотранспорта, в том числе с разделением на машино-места, за исключением гаражей, размещение которых предусмотрено содержанием видов разрешенного использования с кодами 2.7.2, 4.9	2.7.1
Размещение гаражей для собственных нужд	Размещение для собственных нужд отдельно стоящих гаражей и (или) гаражей, блокированных общими стенами с другими гаражами в одном ряду, имеющих общие с ними крышу, фундамент и коммуникации	2.7.2
Предоставление коммунальных услуг	Размещение зданий и сооружений, обеспечивающих поставку воды, тепла, электричества, газа, отвод канализационных стоков, очистку и уборку объектов недвижимости (котельных, водозаборов, очистных сооружений, насосных станций, водопроводов, линий электропередач, трансформаторных подстанций, газопроводов, линий связи, телефонных станций, канализаций, стоянок, гаражей и мастерских для обслуживания уборочной и аварийной техники, сооружений, необходимых для сбора и плавки снега)	3.1.1
Служебные гаражи	Размещение постоянных или временных гаражей, стоянок для хранения служебного автотранспорта, используемого в целях осуществления видов деятельности, предусмотренных видами разрешенного	4.9

	использования с кодами 3.0, 4.0, а также для стоянки и хранения транспортных средств общего пользования, в том числе в депо	
Площадки для занятий спортом	Размещение площадок для занятия спортом и физкультурой на открытом воздухе (физкультурные площадки, беговые дорожки, поля для спортивной игры)	5.1.3
Обеспечение внутреннего правопорядка	Размещение объектов капитального строительства, необходимых для подготовки и поддержания в готовности органов внутренних дел, Росгвардии и спасательных служб, в которых существует военизированная служба; размещение объектов гражданской обороны, за исключением объектов гражданской обороны, являющихся частями производственных зданий	8.3
Благоустройство территории	Размещение декоративных, технических, планировочных, конструктивных устройств, элементов озеленения, различных видов оборудования и оформления, малых архитектурных форм, некапитальных нестационарных строений и сооружений, информационных щитов и указателей, применяемых как составные части благоустройства территории, общественных туалетов	12.0.2

Условно разрешенные виды использования земельных участков и объектов капитального строительства		
Наименование	Описание	Код (числовое обозначение)
Хранение автотранспорта	Размещение отдельно стоящих и пристроенных гаражей, в том числе подземных, предназначенных для хранения автотранспорта, в том числе с разделением на машино-места, за исключением гаражей, размещение которых предусмотрено содержанием видов разрешенного использования с кодами 2.7.2, 4.9	2.7.1
Размещение гаражей для собственных нужд	Размещение для собственных нужд отдельно стоящих гаражей и (или) гаражей, блокированных общими стенами с другими гаражами в одном ряду, имеющих общие с ними крышу, фундамент и коммуникации	2.7.2
Осуществление религиозных обрядов	Размещение зданий и сооружений, предназначенных для совершения религиозных обрядов и церемоний (в том числе церкви, соборы, храмы, часовни, мечети, молельные дома, синагоги)	3.7.1
Религиозное управление и образование	Размещение зданий, предназначенных для постоянного местонахождения духовных лиц, паломников и послушников в связи с	3.7.2

	осуществлением ими религиозной службы, а также для осуществления благотворительной и религиозной образовательной деятельности (монастыри, скиты, дома священнослужителей, воскресные и религиозные школы, семинарии, духовные училища)	
Служебные гаражи	Размещение постоянных или временных гаражей, стоянок для хранения служебного автотранспорта, используемого в целях осуществления видов деятельности, предусмотренных видами разрешенного использования с кодами 3.0, 4.0, а также для стоянки и хранения транспортных средств общего пользования, в том числе в депо	4.9
Автомобильные мойки	Размещение автомобильных моек, а также размещение магазинов сопутствующей торговли	4.9.1.3
Ремонт автомобилей	Размещение мастерских, предназначенных для ремонта и обслуживания автомобилей, и прочих объектов дорожного сервиса, а также размещение магазинов сопутствующей торговли	4.9.1.4

Статья 23. Перечень видов разрешенного использования земельных участков и объектов капитального строительства в общественно-деловой зоне

О1 Зона размещения объектов делового, общественного, коммерческого, социального и коммунально-бытового назначения

Зона О1 предназначена для размещения объектов административного, делового, общественного, коммунально-бытового, социального назначения, размещения необходимых объектов инженерной и транспортной инфраструктуры.

Основные виды разрешенного использования земельных участков и объектов капитального строительства		
Наименование	Описание	Код (числовое обозначение)
Коммунальное обслуживание	Размещение зданий и сооружений в целях обеспечения физических и юридических лиц коммунальными услугами. Содержание данного вида разрешенного использования включает в себя содержание видов разрешенного использования с кодами 3.1.1 - 3.1.2	3.1

Предоставление коммунальных услуг	Размещение зданий и сооружений, обеспечивающих поставку воды, тепла, электричества, газа, отвод канализационных стоков, очистку и уборку объектов недвижимости (котельных, водозаборов, очистных сооружений, насосных станций, водопроводов, линий электропередач, трансформаторных подстанций, газопроводов, линий связи, телефонных станций, канализаций, стоянок, гаражей и мастерских для обслуживания уборочной и аварийной техники, сооружений, необходимых для сбора и плавки снега)	3.1.1
Административные здания организаций, обеспечивающих предоставление коммунальных услуг	Размещение зданий, предназначенных для приема физических и юридических лиц в связи с предоставлением им коммунальных услуг	3.1.2
Социальное обслуживание	Размещение зданий, предназначенных для оказания гражданам социальной помощи. Содержание данного вида разрешенного использования включает в себя содержание видов разрешенного использования с кодами 3.2.1 - 3.2.4	3.2
Дома социального обслуживания	Размещение зданий, предназначенных для размещения домов престарелых, домов ребенка, детских домов, пунктов ночлега для бездомных граждан; размещение объектов капитального строительства для временного размещения вынужденных переселенцев, лиц, признанных беженцами	3.2.1
Оказание социальной помощи населению	Размещение зданий, предназначенных для служб психологической и бесплатной юридической помощи, социальных, пенсионных и иных служб (службы занятости населения, пункты питания малоимущих граждан), в которых осуществляется прием граждан по вопросам оказания социальной помощи и назначения социальных или пенсионных выплат, а также для размещения общественных некоммерческих организаций: некоммерческих фондов, благотворительных организаций, клубов по интересам	3.2.2
Оказание услуг связи	Размещение зданий, предназначенных для размещения пунктов оказания услуг почтовой, телеграфной, междугородней и международной телефонной связи	3.2.3
Общежития	Размещение зданий, предназначенных для размещения общежитий, предназначенных для проживания граждан на время их работы, службы или обучения, за исключением зданий,	3.2.4

	размещение которых предусмотрено содержанием вида разрешенного использования с кодом 4.7	
Бытовое обслуживание	Размещение объектов капитального строительства, предназначенных для оказания населению или организациям бытовых услуг (мастерские мелкого ремонта, ателье, бани, парикмахерские, прачечные, химчистки, похоронные бюро)	3.3
Здравоохранение	Размещение объектов капитального строительства, предназначенных для оказания гражданам медицинской помощи. Содержание данного вида разрешенного использования включает в себя содержание видов разрешенного использования с кодами 3.4.1 - 3.4.2	3.4
Амбулаторно-поликлиническое обслуживание	Размещение объектов капитального строительства, предназначенных для оказания гражданам амбулаторно-поликлинической медицинской помощи (поликлиники, фельдшерские пункты, пункты здравоохранения, центры матери и ребенка, диагностические центры, молочные кухни, станции донорства крови, клинические лаборатории)	3.4.1
Стационарное медицинское обслуживание	Размещение объектов капитального строительства, предназначенных для оказания гражданам медицинской помощи в стационарах (больницы, родильные дома, диспансеры, научно-медицинские учреждения и прочие объекты, обеспечивающие оказание услуги по лечению в стационаре); размещение станций скорой помощи; размещение площадок санитарной авиации	3.4.2
Медицинские организации особого назначения	Размещение объектов капитального строительства для размещения медицинских организаций, осуществляющих проведение судебно-медицинской и патолого-анатомической экспертизы (морги)	3.4.3
Среднее и высшее профессиональное образование	Размещение объектов капитального строительства, предназначенных для профессионального образования и просвещения (профессиональные технические училища, колледжи, художественные, музыкальные училища, общества знаний, институты, университеты, организации по переподготовке и повышению квалификации специалистов и иные организации, осуществляющие деятельность по образованию и просвещению), в том числе зданий, спортивных сооружений, предназначенных для занятия обучающихся	3.5.2

	физической культурой и спортом	
Культурное развитие	Размещение зданий и сооружений, предназначенных для размещения объектов культуры. Содержание данного вида разрешенного использования включает в себя содержание видов разрешенного использования с кодами 3.6.1 - 3.6.3	3.6
Объекты культурно-досуговой деятельности	Размещение зданий, предназначенных для размещения музеев, выставочных залов, художественных галерей, домов культуры, библиотек, кинотеатров и кинозалов, театров, филармоний, концертных залов, планетариев	3.6.1
Парки культуры и отдыха	Размещение парков культуры и отдыха	3.6.2
Цирки и зверинцы	Размещение зданий и сооружений для размещения цирков, зверинцев, зоопарков, зоосадов, океанариумов и осуществления сопутствующих видов деятельности по содержанию диких животных в неволе	3.6.3
Религиозное использование	Размещение зданий и сооружений религиозного использования. Содержание данного вида разрешенного использования включает в себя содержание видов разрешенного использования с кодами 3.7.1 - 3.7.2	3.7
Осуществление религиозных обрядов	Размещение зданий и сооружений, предназначенных для совершения религиозных обрядов и церемоний (в том числе церкви, соборы, храмы, часовни, мечети, молельные дома, синагоги)	3.7.1
Религиозное управление и образование	Размещение зданий, предназначенных для постоянного местонахождения духовных лиц, паломников и послушников в связи с осуществлением ими религиозной службы, а также для осуществления благотворительной и религиозной образовательной деятельности (монастыри, скиты, дома священнослужителей, воскресные и религиозные школы, семинарии, духовные училища)	3.7.2
Общественное управление	Размещение зданий, предназначенных для размещения органов и организаций общественного управления. Содержание данного вида разрешенного использования включает в себя содержание видов разрешенного использования с кодами 3.8.1 - 3.8.2	3.8
Государственное управление	Размещение зданий, предназначенных для размещения государственных органов, государственного пенсионного фонда, органов местного самоуправления, судов, а также организаций, непосредственно	3.8.1

	обеспечивающих их деятельность или оказывающих государственные и (или) муниципальные услуги	
Представительская деятельность	Размещение зданий, предназначенных для дипломатических представительств иностранных государств и субъектов Российской Федерации, консульских учреждений в Российской Федерации	3.8.2
Проведение научных исследований	Размещение зданий и сооружений, предназначенных для проведения научных изысканий, исследований и разработок (научно-исследовательские и проектные институты, научные центры, инновационные центры, государственные академии наук, опытно-конструкторские центры, в том числе отраслевые)	3.9.2
Амбулаторное ветеринарное обслуживание	Размещение объектов капитального строительства, предназначенных для оказания ветеринарных услуг без содержания животных	3.10.1
Деловое управление	Размещение объектов капитального строительства с целью: размещения объектов управленческой деятельности, не связанной с государственным или муниципальным управлением и оказанием услуг, а также с целью обеспечения совершения сделок, не требующих передачи товара в момент их совершения между организациями, в том числе биржевая деятельность (за исключением банковской и страховой деятельности)	4.1
Объекты торговли (торговые центры, торгово-развлекательные центры (комплексы))	Размещение объектов капитального строительства, общей площадью свыше 5000 кв. м с целью размещения одной или нескольких организаций, осуществляющих продажу товаров, и (или) оказание услуг в соответствии с содержанием видов разрешенного с кодами 4.5, 4.6, 4.8 - 4.8.2; размещение гаражей и (или) стоянок для автомобилей сотрудников и посетителей торгового центра	4.2
Рынки	Размещение объектов капитального строительства, сооружений, предназначенных для организации постоянной или временной торговли (ярмарка, рынок, базар), с учетом того, что каждое из торговых мест не располагает торговой площадью более 200 кв. м; размещение гаражей и (или) стоянок для автомобилей сотрудников и посетителей рынка	4.3
Магазины	Размещение объектов капитального строительства, предназначенных для продажи товаров, торговая площадь которых составляет	4.4

	до 5000 кв. м	
Банковская и страховая деятельность	Размещение объектов капитального строительства, предназначенных для размещения организаций, оказывающих банковские и страховые услуги	4.5
Общественное питание	Размещение объектов капитального строительства в целях устройства мест общественного питания (рестораны, кафе, столовые, закусочные, бары)	4.6
Гостиничное обслуживание	Размещение гостиниц	4.7
Развлекательные мероприятия	Размещение зданий и сооружений, предназначенных для организации развлекательных мероприятий, путешествий, для размещения дискотек и танцевальных площадок, ночных клубов, аквапарков, боулинга, аттракционов и т.п., игровых автоматов (кроме игрового оборудования, используемого для проведения азартных игр), игровых площадок	4.8.1
Выставочно-ярмарочная деятельность	Размещение объектов капитального строительства, сооружений, предназначенных для осуществления выставочно-ярмарочной и конгрессной деятельности, включая деятельность, необходимую для обслуживания указанных мероприятий (застройка экспозиционной площади, организация питания участников мероприятий)	4.10
Обеспечение спортивно-зрелищных мероприятий	Размещение спортивно-зрелищных зданий и сооружений, имеющих специальные места для зрителей от 500 мест (стадионов, дворцов спорта, ледовых дворцов, ипподромов)	5.1.1
Обеспечение занятий спортом в помещениях	Размещение спортивных клубов, спортивных залов, бассейнов, физкультурно-оздоровительных комплексов в зданиях и сооружениях	5.1.2
Обслуживание перевозок пассажиров	Размещение зданий и сооружений, предназначенных для обслуживания пассажиров, за исключением объектов капитального строительства, размещение которых предусмотрено содержанием вида разрешенного использования с кодом 7.6	7.2.2
Обеспечение внутреннего правопорядка	Размещение объектов капитального строительства, необходимых для подготовки и поддержания в готовности органов внутренних дел, Росгвардии и спасательных служб, в которых существует военизированная служба; размещение объектов гражданской обороны, за исключением объектов гражданской обороны, являющихся частями производственных зданий	8.3
Историко-культурная	Сохранение и изучение объектов культурного	9.3

деятельность	наследия народов Российской Федерации (памятников истории и культуры), в том числе: объектов археологического наследия, достопримечательных мест, мест бытования исторических промыслов, производств и ремесел, исторических поселений, недействующих военных и гражданских захоронений, объектов культурного наследия, хозяйственная деятельность, являющаяся историческим промыслом или ремеслом, а также хозяйственная деятельность, обеспечивающая познавательный туризм	
Земельные участки (территории) общего пользования	Земельные участки общего пользования. Содержание данного вида разрешенного использования включает в себя содержание видов разрешенного использования с кодами 12.0.1 - 12.0.2	12.0
Улично-дорожная сеть	Размещение объектов улично-дорожной сети: автомобильных дорог, трамвайных путей и пешеходных тротуаров в границах населенных пунктов, пешеходных переходов, бульваров, площадей, проездов, велодорожек и объектов велотранспортной и инженерной инфраструктуры; размещение придорожных стоянок (парковок) транспортных средств в границах городских улиц и дорог, за исключением предусмотренных видами разрешенного использования с кодами 2.7.1, 4.9, 7.2.3, а также некапитальных сооружений, предназначенных для охраны транспортных средств	12.0.1
Благоустройство территории	Размещение декоративных, технических, планировочных, конструктивных устройств, элементов озеленения, различных видов оборудования и оформления, малых архитектурных форм, некапитальных нестационарных строений и сооружений, информационных щитов и указателей, применяемых как составные части благоустройства территории, общественных туалетов	12.0.2

Вспомогательные виды разрешенного использования земельных участков и объектов капитального строительства		
Наименование	Описание	Код (числовое обозначение)
Предоставление коммунальных услуг	Размещение зданий и сооружений, обеспечивающих поставку воды, тепла, электричества, газа, отвод канализационных стоков, очистку и уборку объектов недвижимости (котельных, водозаборов,	3.1.1

	очистных сооружений, насосных станций, водопроводов, линий электропередач, трансформаторных подстанций, газопроводов, линий связи, телефонных станций, канализаций, стоянок, гаражей и мастерских для обслуживания уборочной и аварийной техники, сооружений, необходимых для сбора и плавки снега)	
Общежития	Размещение зданий, предназначенных для размещения общежитий, предназначенных для проживания граждан на время их работы, службы или обучения, за исключением зданий, размещение которых предусмотрено содержанием вида разрешенного использования с кодом 4.7	3.2.4
Служебные гаражи	Размещение постоянных или временных гаражей, стоянок для хранения служебного автотранспорта, используемого в целях осуществления видов деятельности, предусмотренных видами разрешенного использования с кодами 3.0, 4.0, а также для стоянки и хранения транспортных средств общего пользования, в том числе в депо	4.9
Площадки для занятий спортом	Размещение площадок для занятия спортом и физкультурой на открытом воздухе (физкультурные площадки, беговые дорожки, поля для спортивной игры)	5.1.3
Благоустройство территории	Размещение декоративных, технических, планировочных, конструктивных устройств, элементов озеленения, различных видов оборудования и оформления, малых архитектурных форм, некапитальных нестационарных строений и сооружений, информационных щитов и указателей, применяемых как составные части благоустройства территории, общественных туалетов	12.0.2

Условно разрешенные виды использования земельных участков и объектов капитального строительства		
Наименование	Описание	Код (числовое обозначение)
Приюты для животных	Размещение объектов капитального строительства, предназначенных для оказания ветеринарных услуг в стационаре; размещение объектов капитального строительства, предназначенных для содержания, разведения животных, не являющихся сельскохозяйственными, под надзором человека, оказания услуг по содержанию и лечению бездомных животных; размещение объектов капитального	3.10.2

	строительства, предназначенных для организации гостиниц для животных	
Служебные гаражи	Размещение постоянных или временных гаражей, стоянок для хранения служебного автотранспорта, используемого в целях осуществления видов деятельности, предусмотренных видами разрешенного использования с кодами 3.0, 4.0, а также для стоянки и хранения транспортных средств общего пользования, в том числе в депо	4.9
Заправка транспортных средств	Размещение автозаправочных станций; размещение магазинов сопутствующей торговли, зданий для организации общественного питания в качестве объектов дорожного сервиса	4.9.1.1
Обеспечение дорожного отдыха	Размещение зданий для предоставления гостиничных услуг в качестве дорожного сервиса (мотелей), а также размещение магазинов сопутствующей торговли, зданий для организации общественного питания в качестве объектов дорожного сервиса	4.9.1.2
Автомобильные мойки	Размещение автомобильных моек, а также размещение магазинов сопутствующей торговли	4.9.1.3
Ремонт автомобилей	Размещение мастерских, предназначенных для ремонта и обслуживания автомобилей, и прочих объектов дорожного сервиса, а также размещение магазинов сопутствующей торговли	4.9.1.4
Связь	Размещение объектов связи, радиовещания, телевидения, включая воздушные радиорелейные, надземные и подземные кабельные линии связи, линии радиофикации, антенные поля, усилительные пункты на кабельных линиях связи, инфраструктуру спутниковой связи и телерадиовещания, за исключением объектов связи, размещение которых предусмотрено содержанием видов разрешенного использования с кодами 3.1.1, 3.2.3	6.8
Стоянки транспорта общего пользования	Размещение стоянок транспортных средств, осуществляющих перевозки людей по установленному маршруту	7.2.3

Статья 24. Перечень видов разрешенного использования земельных участков и объектов капитального строительства в производственной зоне

П1, П1/1 Производственная зона

Зона П1, П1/1 предназначена для размещения производственных, коммунальных и складских объектов с различными нормативами воздействия на окружающую среду, размещения необходимых объектов инженерной и транспортной инфраструктуры, установления санитарно-защитных зон объектов в соответствии с требованиями технических регламентов.

Основные виды разрешенного использования земельных участков и объектов капитального строительства		
Наименование	Описание	Код (числовое обозначение)
Хранение автотранспорта	Размещение отдельно стоящих и пристроенных гаражей, в том числе подземных, предназначенных для хранения автотранспорта, в том числе с разделением на машино-места, за исключением гаражей, размещение которых предусмотрено содержанием видов разрешенного использования с кодами 2.7.2, 4.9	2.7.1
Размещение гаражей для собственных нужд	Размещение для собственных нужд отдельно стоящих гаражей и (или) гаражей, блокированных общими стенами с другими гаражами в одном ряду, имеющих общие с ними крышу, фундамент и коммуникации	2.7.2
Коммунальное обслуживание	Размещение зданий и сооружений в целях обеспечения физических и юридических лиц коммунальными услугами. Содержание данного вида разрешенного использования включает в себя содержание видов разрешенного использования с кодами 3.1.1 - 3.1.2	3.1
Предоставление коммунальных услуг	Размещение зданий и сооружений, обеспечивающих поставку воды, тепла, электричества, газа, отвод канализационных стоков, очистку и уборку объектов недвижимости (котельных, водозаборов, очистных сооружений, насосных станций, водопроводов, линий электропередач, трансформаторных подстанций, газопроводов, линий связи, телефонных станций, канализаций, стоянок, гаражей и мастерских	3.1.1

	для обслуживания уборочной и аварийной техники, сооружений, необходимых для сбора и плавки снега)	
Административные здания организаций, обеспечивающих предоставление коммунальных услуг	Размещение зданий, предназначенных для приема физических и юридических лиц в связи с предоставлением им коммунальных услуг	3.1.2
Бытовое обслуживание	Размещение объектов капитального строительства, предназначенных для оказания населению или организациям бытовых услуг (мастерские мелкого ремонта, ателье, бани, парикмахерские, прачечные, химчистки, похоронные бюро)	3.3
Обеспечение деятельности в области гидрометеорологии и смежных с ней областях	Размещение объектов капитального строительства, предназначенных для наблюдений за физическими и химическими процессами, происходящими в окружающей среде, определения ее гидрометеорологических, агрометеорологических и гелиогеофизических характеристик, уровня загрязнения атмосферного воздуха, почв, водных объектов, в том числе по гидробиологическим показателям, и околоземного - космического пространства, зданий и сооружений, используемых в области гидрометеорологии и смежных с ней областях (доплеровские метеорологические радиолокаторы, гидрологические посты и другие)	3.9.1
Проведение научных исследований	Размещение зданий и сооружений, предназначенных для проведения научных изысканий, исследований и разработок (научно-исследовательские и проектные институты, научные центры, инновационные центры, государственные академии наук, опытно-конструкторские центры, в том числе отраслевые)	3.9.2
Проведение научных испытаний	Размещение зданий и сооружений для проведения изысканий, испытаний опытных промышленных образцов, для размещения организаций, осуществляющих научные изыскания, исследования и разработки, научные и селекционные работы, ведение сельского и лесного хозяйства для получения ценных с научной точки зрения образцов растительного и животного мира	3.9.3
Деловое управление	Размещение объектов капитального строительства с целью: размещения объектов управленческой деятельности, не связанной с государственным или муниципальным управлением и оказанием услуг, а также с	4.1

	целью обеспечения совершения сделок, не требующих передачи товара в момент их совершения между организациями, в том числе биржевая деятельность (за исключением банковской и страховой деятельности)	
Банковская и страховая деятельность	Размещение объектов капитального строительства, предназначенных для размещения организаций, оказывающих банковские и страховые услуги	4.5
Служебные гаражи	Размещение постоянных или временных гаражей, стоянок для хранения служебного автотранспорта, используемого в целях осуществления видов деятельности, предусмотренных видами разрешенного использования с кодами 3.0, 4.0, а также для стоянки и хранения транспортных средств общего пользования, в том числе в депо	4.9
Объекты дорожного сервиса	Размещение зданий и сооружений дорожного сервиса. Содержание данного вида разрешенного использования включает в себя содержание видов разрешенного использования с кодами 4.9.1.1 - 4.9.1.4	4.9.1
Заправка транспортных средств	Размещение автозаправочных станций; размещение магазинов сопутствующей торговли, зданий для организации общественного питания в качестве объектов дорожного сервиса	4.9.1.1
Обеспечение дорожного отдыха	Размещение зданий для предоставления гостиничных услуг в качестве дорожного сервиса (мотелей), а также размещение магазинов сопутствующей торговли, зданий для организации общественного питания в качестве объектов дорожного сервиса	4.9.1.2
Автомобильные мойки	Размещение автомобильных моек, а также размещение магазинов сопутствующей торговли	4.9.1.3
Ремонт автомобилей	Размещение мастерских, предназначенных для ремонта и обслуживания автомобилей, и прочих объектов дорожного сервиса, а также размещение магазинов сопутствующей торговли	4.9.1.4
Производственная деятельность	Размещение объектов капитального строительства в целях добычи полезных ископаемых, их переработки, изготовления вещей промышленным способом	6.0
Недропользование	Осуществление геологических изысканий; добыча полезных ископаемых открытым (карьеры, отвалы) и закрытым (шахты, скважины) способами; размещение объектов капитального строительства, в том числе подземных, в целях добычи полезных ископаемых;	6.1

	<p>размещение объектов капитального строительства, необходимых для подготовки сырья к транспортировке и (или) промышленной переработке;</p> <p>размещение объектов капитального строительства, предназначенных для проживания в них сотрудников, осуществляющих обслуживание зданий и сооружений, необходимых для целей недропользования, если добыча полезных ископаемых происходит на межселенной территории</p>	
Тяжелая промышленность	<p>Размещение объектов капитального строительства горно-обогатительной и горно-перерабатывающей, металлургической, машиностроительной промышленности, а также изготовления и ремонта продукции судостроения, авиастроения, вагоностроения, машиностроения, станкостроения, а также другие подобные промышленные предприятия, для эксплуатации которых предусматривается установление охранных или санитарно-защитных зон, за исключением случаев, когда объект промышленности отнесен к иному виду разрешенного использования</p>	6.2
Автомобилестроительная промышленность	<p>Размещение объектов капитального строительства, предназначенных для производства транспортных средств и оборудования, производства автомобилей, производства автомобильных кузовов, производства прицепов, полуприцепов и контейнеров, предназначенных для перевозки одним или несколькими видами транспорта, производства частей и принадлежностей автомобилей и их двигателей</p>	6.2.1
Легкая промышленность	<p>Размещение объектов капитального строительства, предназначенных для текстильной, фарфоро-фаянсовой, электронной промышленности</p>	6.3
Фармацевтическая промышленность	<p>Размещение объектов капитального строительства, предназначенных для фармацевтического производства, в том числе объектов, в отношении которых предусматривается установление охранных или санитарно-защитных зон</p>	6.3.1
Пищевая промышленность	<p>Размещение объектов пищевой промышленности, по переработке сельскохозяйственной продукции способом, приводящим к их переработке в иную продукцию (консервирование, копчение, хлебопечение), в том числе для производства</p>	6.4

	напитков, алкогольных напитков и табачных изделий	
Нефтехимическая промышленность	Размещение объектов капитального строительства, предназначенных для переработки углеводородного сырья, изготовления удобрений, полимеров, химической продукции бытового назначения и подобной продукции, а также другие подобные промышленные предприятия	6.5
Строительная промышленность	Размещение объектов капитального строительства, предназначенных для производства: строительных материалов (кирпичей, пиломатериалов, цемента, крепежных материалов), бытового и строительного газового и сантехнического оборудования, лифтов и подъемников, столярной продукции, сборных домов или их частей и тому подобной продукции	6.6
Энергетика	Размещение объектов гидроэнергетики, тепловых станций и других электростанций, размещение обслуживающих и вспомогательных для электростанций сооружений (золоотвалов, гидротехнических сооружений); размещение объектов электросетевого хозяйства, за исключением объектов энергетики, размещение которых предусмотрено содержанием вида разрешенного использования с кодом 3.1	6.7
Связь	Размещение объектов связи, радиовещания, телевидения, включая воздушные радиорелейные, надземные и подземные кабельные линии связи, линии радиофикации, антенные поля, усилительные пункты на кабельных линиях связи, инфраструктуру спутниковой связи и телерадиовещания, за исключением объектов связи, размещение которых предусмотрено содержанием видов разрешенного использования с кодами 3.1.1, 3.2.3	6.8
Склад	Размещение сооружений, имеющих назначение по временному хранению, распределению и перевалке грузов (за исключением хранения стратегических запасов), не являющихся частями производственных комплексов, на которых был создан груз: промышленные базы, склады, погрузочные терминалы и доки, нефтехранилища и нефтеналивные станции, газовые хранилища и обслуживающие их газоконденсатные и газоперекачивающие станции, элеваторы и продовольственные склады, за исключением железнодорожных	6.9

	перевалочных складов	
Научно-производственная деятельность	Размещение технологических, промышленных, агропромышленных парков, бизнес-инкубаторов	6.12
Размещение автомобильных дорог	Размещение автомобильных дорог за пределами населенных пунктов и технически связанных с ними сооружений, придорожных стоянок (парковок) транспортных средств в границах городских улиц и дорог, за исключением предусмотренных видами разрешенного использования с кодами 2.7.1, 4.9, 7.2.3, а также некапитальных сооружений, предназначенных для охраны транспортных средств; размещение объектов, предназначенных для размещения постов органов внутренних дел, ответственных за безопасность дорожного движения	7.2.1
Трубопроводный транспорт	Размещение нефтепроводов, водопроводов, газопроводов и иных трубопроводов, а также иных зданий и сооружений, необходимых для эксплуатации названных трубопроводов	7.5
Обеспечение внутреннего правопорядка	Размещение объектов капитального строительства, необходимых для подготовки и поддержания в готовности органов внутренних дел, Росгвардии и спасательных служб, в которых существует военизированная служба; размещение объектов гражданской обороны, за исключением объектов гражданской обороны, являющихся частями производственных зданий	8.3
Земельные участки (территории) общего пользования	Земельные участки общего пользования. Содержание данного вида разрешенного использования включает в себя содержание видов разрешенного использования с кодами 12.0.1 - 12.0.2	12.0
Улично-дорожная сеть	Размещение объектов улично-дорожной сети: автомобильных дорог, трамвайных путей и пешеходных тротуаров в границах населенных пунктов, пешеходных переходов, бульваров, площадей, проездов, велодорожек и объектов велотранспортной и инженерной инфраструктуры; размещение придорожных стоянок (парковок) транспортных средств в границах городских улиц и дорог, за исключением предусмотренных видами разрешенного использования с кодами 2.7.1, 4.9, 7.2.3, а также некапитальных сооружений, предназначенных для охраны транспортных средств	12.0.1

Благоустройство территории	Размещение декоративных, технических, планировочных, конструктивных устройств, элементов озеленения, различных видов оборудования и оформления, малых архитектурных форм, некапитальных нестационарных строений и сооружений, информационных щитов и указателей, применяемых как составные части благоустройства территории, общественных туалетов	12.0.2
----------------------------	--	--------

Вспомогательные виды разрешенного использования земельных участков и объектов капитального строительства		
Наименование	Описание	Код (числовое обозначение)
Предоставление коммунальных услуг	Размещение зданий и сооружений, обеспечивающих поставку воды, тепла, электричества, газа, отвод канализационных стоков, очистку и уборку объектов недвижимости (котельных, водозаборов, очистных сооружений, насосных станций, водопроводов, линий электропередач, трансформаторных подстанций, газопроводов, линий связи, телефонных станций, канализаций, стоянок, гаражей и мастерских для обслуживания уборочной и аварийной техники, сооружений, необходимых для сбора и плавки снега)	3.1.1
Деловое управление	Размещение объектов капитального строительства с целью: размещения объектов управленческой деятельности, не связанной с государственным или муниципальным управлением и оказанием услуг, а также с целью обеспечения совершения сделок, не требующих передачи товара в момент их совершения между организациями, в том числе биржевая деятельность (за исключением банковской и страховой деятельности)	4.1
Магазины	Размещение объектов капитального строительства, предназначенных для продажи товаров, торговая площадь которых составляет до 5000 кв. м	4.4
Общественное питание	Размещение объектов капитального строительства в целях устройства мест общественного питания (рестораны, кафе, столовые, закусочные, бары)	4.6
Служебные гаражи	Размещение постоянных или временных гаражей, стоянок для хранения служебного автотранспорта, используемого в целях осуществления видов деятельности, предусмотренных видами разрешенного использования с кодами 3.0, 4.0, а также для	4.9

	стоянки и хранения транспортных средств общего пользования, в том числе в депо	
Выставочно-ярмарочная деятельность	Размещение объектов капитального строительства, сооружений, предназначенных для осуществления выставочно-ярмарочной и конгрессной деятельности, включая деятельность, необходимую для обслуживания указанных мероприятий (застройка экспозиционной площади, организация питания участников мероприятий)	4.10
Обеспечение занятий спортом в помещениях	Размещение спортивных клубов, спортивных залов, бассейнов, физкультурно-оздоровительных комплексов в зданиях и сооружениях	5.1.2
Здравоохранение	Размещение объектов капитального строительства, предназначенных для оказания гражданам медицинской помощи. Содержание данного вида разрешенного использования включает в себя содержание видов разрешенного использования с кодами 3.4.1 - 3.4.2	3.4
Складские площадки	Временное хранение, распределение и перевалка грузов (за исключением хранения стратегических запасов) на открытом воздухе	6.9.1
Благоустройство территории	Размещение декоративных, технических, планировочных, конструктивных устройств, элементов озеленения, различных видов оборудования и оформления, малых архитектурных форм, некапитальных нестационарных строений и сооружений, информационных щитов и указателей, применяемых как составные части благоустройства территории, общественных туалетов	12.0.2

Условно разрешенные виды использования земельных участков и объектов капитального строительства		
Наименование	Описание	Код (числовое обозначение)
Магазины	Размещение объектов капитального строительства, предназначенных для продажи товаров, торговая площадь которых составляет до 5000 кв. м	4.4
Общественное питание	Размещение объектов капитального строительства в целях устройства мест общественного питания (рестораны, кафе, столовые, закусочные, бары)	4.6
Гостиничное обслуживание	Размещение гостиниц	4.7
Складские площадки	Временное хранение, распределение и перевалка грузов (за исключением хранения стратегических запасов) на открытом воздухе	6.9.1

Общее пользование водными объектами	Использование земельных участков, примыкающих к водным объектам способами, необходимыми для осуществления общего водопользования (водопользования, осуществляемого гражданами для личных нужд, а также забор (изъятие) водных ресурсов для целей питьевого и хозяйственно-бытового водоснабжения, купание, использование маломерных судов, водных мотоциклов и других технических средств, предназначенных для отдыха на водных объектах, водопой, если соответствующие запреты не установлены законодательством)	11.1
Специальное пользование водными объектами	Использование земельных участков, примыкающих к водным объектам способами, необходимыми для специального водопользования (забор водных ресурсов из поверхностных водных объектов, сброс сточных вод и (или) дренажных вод, проведение дноуглубительных, взрывных, буровых и других работ, связанных с изменением дна и берегов водных объектов)	11.2
Гидротехнические сооружения	Размещение гидротехнических сооружений, необходимых для эксплуатации водохранилищ (плотин, водосбросов, водозаборных, водовыпускных и других гидротехнических сооружений, судопропускных сооружений, рыбозащитных и рыбопропускных сооружений, берегозащитных сооружений)	11.3
Специальная деятельность	Размещение, хранение, захоронение, утилизация, накопление, обработка, обезвреживание отходов производства и потребления, медицинских отходов, биологических отходов, радиоактивных отходов, веществ, разрушающих озоновый слой, а также размещение объектов размещения отходов, захоронения, хранения, обезвреживания таких отходов (скотомогильников, мусоросжигательных и мусороперерабатывающих заводов, полигонов по захоронению и сортировке бытового мусора и отходов, мест сбора вещей для их вторичной переработки)	12.2

П2 Коммунально-складская зона

Зона П2 предназначена для размещения коммунальных и складских объектов, объектов жилищно-коммунального хозяйства, объектов транспорта и оптовой торговли, необходимых объектов инженерной и транспортной инфраструктуры, установления санитарно-защитных зон таких объектов в соответствии с требованиями технических регламентов.

Основные виды разрешенного использования земельных участков и объектов капитального строительства		
Наименование	Описание	Код (числовое обозначение)
Хранение автотранспорта	Размещение отдельно стоящих и пристроенных гаражей, в том числе подземных, предназначенных для хранения автотранспорта, в том числе с разделением на машино-места, за исключением гаражей, размещение которых предусмотрено содержанием видов разрешенного использования с кодами 2.7.2, 4.9	2.7.1
Размещение гаражей для собственных нужд	Размещение для собственных нужд отдельно стоящих гаражей и (или) гаражей, блокированных общими стенами с другими гаражами в одном ряду, имеющих общие с ними крышу, фундамент и коммуникации	2.7.2
Предоставление коммунальных услуг	Размещение зданий и сооружений, обеспечивающих поставку воды, тепла, электричества, газа, отвод канализационных стоков, очистку и уборку объектов недвижимости (котельных, водозаборов, очистных сооружений, насосных станций, водопроводов, линий электропередач, трансформаторных подстанций, газопроводов, линий связи, телефонных станций, канализаций, стоянок, гаражей и мастерских для обслуживания уборочной и аварийной техники, сооружений, необходимых для сбора и плавки снега)	3.1.1
Административные здания организаций, обеспечивающих предоставление коммунальных услуг	Размещение зданий, предназначенных для приема физических и юридических лиц в связи с предоставлением им коммунальных услуг	3.1.2
Бытовое обслуживание	Размещение объектов капитального строительства, предназначенных для оказания населению или организациям бытовых услуг (мастерские мелкого ремонта, ателье, бани, парикмахерские, прачечные, химчистки,	3.3

	похоронные бюро)	
Деловое управление	Размещение объектов капитального строительства с целью: размещения объектов управленческой деятельности, не связанной с государственным или муниципальным управлением и оказанием услуг, а также с целью обеспечения совершения сделок, не требующих передачи товара в момент их совершения между организациями, в том числе биржевая деятельность (за исключением банковской и страховой деятельности)	4.1
Магазины	Размещение объектов капитального строительства, предназначенных для продажи товаров, торговая площадь которых составляет до 5000 кв. м	4.4
Служебные гаражи	Размещение постоянных или временных гаражей, стоянок для хранения служебного автотранспорта, используемого в целях осуществления видов деятельности, предусмотренных видами разрешенного использования с кодами 3.0, 4.0, а также для стоянки и хранения транспортных средств общего пользования, в том числе в депо	4.9
Объекты дорожного сервиса	Размещение зданий и сооружений дорожного сервиса. Содержание данного вида разрешенного использования включает в себя содержание видов разрешенного использования с кодами 4.9.1.1 - 4.9.1.4	4.9.1
Заправка транспортных средств	Размещение автозаправочных станций; размещение магазинов сопутствующей торговли, зданий для организации общественного питания в качестве объектов дорожного сервиса	4.9.1.1
Обеспечение дорожного отдыха	Размещение зданий для предоставления гостиничных услуг в качестве дорожного сервиса (мотелей), а также размещение магазинов сопутствующей торговли, зданий для организации общественного питания в качестве объектов дорожного сервиса	4.9.1.2
Автомобильные мойки	Размещение автомобильных моек, а также размещение магазинов сопутствующей торговли	4.9.1.3
Ремонт автомобилей	Размещение мастерских, предназначенных для ремонта и обслуживания автомобилей, и прочих объектов дорожного сервиса, а также размещение магазинов сопутствующей торговли	4.9.1.4
Связь	Размещение объектов связи, радиовещания, телевидения, включая воздушные радиорелейные, надземные и подземные кабельные линии связи, линии радиофикации, антенные поля, усилительные пункты на	6.8

	кабельных линиях связи, инфраструктуру спутниковой связи и телерадиовещания, за исключением объектов связи, размещение которых предусмотрено содержанием видов разрешенного использования с кодами 3.1.1, 3.2.31	
Склад	Размещение сооружений, имеющих назначение по временному хранению, распределению и перевалке грузов (за исключением хранения стратегических запасов), не являющихся частями производственных комплексов, на которых был создан груз: промышленные базы, склады, погрузочные терминалы и доки, нефтехранилища и нефтеналивные станции, газовые хранилища и обслуживающие их газоконденсатные и газоперекачивающие станции, элеваторы и продовольственные склады, за исключением железнодорожных перевалочных складов	6.9
Складские площадки	Временное хранение, распределение и перевалка грузов (за исключением хранения стратегических запасов) на открытом воздухе	6.9.1
Размещение автомобильных дорог	Размещение автомобильных дорог за пределами населенных пунктов и технически связанных с ними сооружений, придорожных стоянок (парковок) транспортных средств в границах городских улиц и дорог, за исключением предусмотренных видами разрешенного использования с кодами 2.7.1, 4.9, 7.2.3, а также некапитальных сооружений, предназначенных для охраны транспортных средств; размещение объектов, предназначенных для размещения постов органов внутренних дел, ответственных за безопасность дорожного движения	7.2.1
Обеспечение внутреннего правопорядка	Размещение объектов капитального строительства, необходимых для подготовки и поддержания в готовности органов внутренних дел, Росгвардии и спасательных служб, в которых существует военизированная служба; размещение объектов гражданской обороны, за исключением объектов гражданской обороны, являющихся частями производственных зданий	8.3
Земельные участки (территории) общего пользования	Земельные участки общего пользования. Содержание данного вида разрешенного использования включает в себя содержание видов разрешенного использования с кодами 12.0.1 - 12.0.2	12.0
Улично-дорожная	Размещение объектов улично-дорожной сети:	12.0.1

сеть	автомобильных дорог, трамвайных путей и пешеходных тротуаров в границах населенных пунктов, пешеходных переходов, бульваров, площадей, проездов, велодорожек и объектов велотранспортной и инженерной инфраструктуры; размещение придорожных стоянок (парковок) транспортных средств в границах городских улиц и дорог, за исключением предусмотренных видами разрешенного использования с кодами 2.7.1, 4.9, 7.2.3, а также некапитальных сооружений, предназначенных для охраны транспортных средств	
Благоустройство территории	Размещение декоративных, технических, планировочных, конструктивных устройств, элементов озеленения, различных видов оборудования и оформления, малых архитектурных форм, некапитальных нестационарных строений и сооружений, информационных щитов и указателей, применяемых как составные части благоустройства территории, общественных туалетов	12.0.2

Вспомогательные виды разрешенного использования земельных участков и объектов капитального строительства		
Наименование	Описание	Код (числовое обозначение)
Предоставление коммунальных услуг	Размещение зданий и сооружений, обеспечивающих поставку воды, тепла, электричества, газа, отвод канализационных стоков, очистку и уборку объектов недвижимости (котельных, водозаборов, очистных сооружений, насосных станций, водопроводов, линий электропередач, трансформаторных подстанций, газопроводов, линий связи, телефонных станций, канализаций, стоянок, гаражей и мастерских для обслуживания уборочной и аварийной техники, сооружений, необходимых для сбора и плавки снега)	3.1.1
Деловое управление	Размещение объектов капитального строительства с целью: размещения объектов управленческой деятельности, не связанной с государственным или муниципальным управлением и оказанием услуг, а также с целью обеспечения совершения сделок, не требующих передачи товара в момент их	4.1

	совершения между организациями, в том числе биржевая деятельность (за исключением банковской и страховой деятельности)	
Общественное питание	Размещение объектов капитального строительства в целях устройства мест общественного питания (рестораны, кафе, столовые, закусочные, бары)	4.6
Служебные гаражи	Размещение постоянных или временных гаражей, стоянок для хранения служебного автотранспорта, используемого в целях осуществления видов деятельности, предусмотренных видами разрешенного использования с кодами 3.0, 4.0, а также для стоянки и хранения транспортных средств общего пользования, в том числе в депо	4.9
Благоустройство территории	Размещение декоративных, технических, планировочных, конструктивных устройств, элементов озеленения, различных видов оборудования и оформления, малых архитектурных форм, некапитальных нестационарных строений и сооружений, информационных щитов и указателей, применяемых как составные части благоустройства территории, общественных туалетов	12.0.2

Условно разрешенные виды использования земельных участков и объектов капитального строительства		
Наименование	Описание	Код (числовое обозначение)
Общественное питание	Размещение объектов капитального строительства в целях устройства мест общественного питания (рестораны, кафе, столовые, закусочные, бары)	4.6
Гостиничное обслуживание	Размещение гостиниц	4.7

Статья 25. Перечень видов разрешенного использования земельных участков и объектов капитального строительства в зонах инженерной и транспортной инфраструктур

И Зона инженерной инфраструктуры

Зона И предназначена для создания правовых условий размещения инженерно-технических объектов, сооружений, коммуникаций.

Основные виды разрешенного использования земельных участков и объектов капитального строительства		
Наименование	Описание	Код (числовое обозначение)
Коммунальное обслуживание	Размещение зданий и сооружений в целях обеспечения физических и юридических лиц коммунальными услугами. Содержание данного вида разрешенного использования включает в себя содержание видов разрешенного использования с кодами 3.1.1 - 3.1.2	3.1
Предоставление коммунальных услуг	Размещение зданий и сооружений, обеспечивающих поставку воды, тепла, электричества, газа, отвод канализационных стоков, очистку и уборку объектов недвижимости (котельных, водозаборов, очистных сооружений, насосных станций, водопроводов, линий электропередач, трансформаторных подстанций, газопроводов, линий связи, телефонных станций, канализаций, стоянок, гаражей и мастерских для обслуживания уборочной и аварийной техники, сооружений, необходимых для сбора и плавки снега)	3.1.1
Административные здания организаций, обеспечивающих предоставление коммунальных услуг	Размещение зданий, предназначенных для приема физических и юридических лиц в связи с предоставлением им коммунальных услуг	3.1.2
Обеспечение деятельности в области гидрометеорологии и смежных с ней областях	Размещение объектов капитального строительства, предназначенных для наблюдений за физическими и химическими процессами, происходящими в окружающей среде, определения ее гидрометеорологических, агрометеорологических и гелиогеофизических характеристик, уровня загрязнения атмосферного воздуха, почв, водных объектов, в том числе по гидробиологическим показателям, и околоземного - космического пространства, зданий и сооружений, используемых в области гидрометеорологии и смежных с ней областях (доплеровские метеорологические радиолокаторы, гидрологические посты и другие)	3.9.1
Энергетика	Размещение объектов гидроэнергетики, тепловых станций и других электростанций, размещение обслуживающих и вспомогательных для электростанций сооружений (золоотвалов, гидротехнических сооружений); размещение объектов электросетевого хозяйства, за исключением	6.7

	объектов энергетики, размещение которых предусмотрено содержанием вида разрешенного использования с кодом 3.1	
Связь	Размещение объектов связи, радиовещания, телевидения, включая воздушные радиорелейные, надземные и подземные кабельные линии связи, линии радиофикации, антенные поля, усилительные пункты на кабельных линиях связи, инфраструктуру спутниковой связи и телерадиовещания, за исключением объектов связи, размещение которых предусмотрено содержанием видов разрешенного использования с кодами 3.1.1, 3.2.3	6.8
Трубопроводный транспорт	Размещение нефтепроводов, водопроводов, газопроводов и иных трубопроводов, а также иных зданий и сооружений, необходимых для эксплуатации названных трубопроводов	7.5
Обеспечение внутреннего правопорядка	Размещение объектов капитального строительства, необходимых для подготовки и поддержания в готовности органов внутренних дел, Росгвардии и спасательных служб, в которых существует военизированная служба; размещение объектов гражданской обороны, за исключением объектов гражданской обороны, являющихся частями производственных зданий	8.3
Общее пользование водными объектами	Использование земельных участков, примыкающих к водным объектам способами, необходимыми для осуществления общего водопользования (водопользования, осуществляемого гражданами для личных нужд, а также забор (изъятие) водных ресурсов для целей питьевого и хозяйственно-бытового водоснабжения, купание, использование маломерных судов, водных мотоциклов и других технических средств, предназначенных для отдыха на водных объектах, водопой, если соответствующие запреты не установлены законодательством)	11.1
Специальное пользование водными объектами	Использование земельных участков, примыкающих к водным объектам способами, необходимыми для специального водопользования (забор водных ресурсов из поверхностных водных объектов, сброс сточных вод и (или) дренажных вод, проведение дноуглубительных, взрывных, буровых и других работ, связанных с изменением дна и берегов водных объектов)	11.2
Гидротехнические сооружения	Размещение гидротехнических сооружений, необходимых для эксплуатации водохранилищ (плотин, водосбросов, водозаборных,	11.3

	водовыпускных и других гидротехнических сооружений, судопропускных сооружений, рыбозащитных и рыбопропускных сооружений, берегозащитных сооружений)	
Земельные участки (территории) общего пользования	Земельные участки общего пользования. Содержание данного вида разрешенного использования включает в себя содержание видов разрешенного использования с кодами 12.0.1 - 12.0.2	12.0
Улично-дорожная сеть	Размещение объектов улично-дорожной сети: автомобильных дорог, трамвайных путей и пешеходных тротуаров в границах населенных пунктов, пешеходных переходов, бульваров, площадей, проездов, велодорожек и объектов велотранспортной и инженерной инфраструктуры; размещение придорожных стоянок (парковок) транспортных средств в границах городских улиц и дорог, за исключением предусмотренных видами разрешенного использования с кодами 2.7.1, 4.9, 7.2.3, а также некапитальных сооружений, предназначенных для охраны транспортных средств	12.0.1
Благоустройство территории	Размещение декоративных, технических, планировочных, конструктивных устройств, элементов озеленения, различных видов оборудования и оформления, малых архитектурных форм, некапитальных нестационарных строений и сооружений, информационных щитов и указателей, применяемых как составные части благоустройства территории, общественных туалетов	12.0.2

Вспомогательные виды разрешенного использования земельных участков и объектов капитального строительства		
Наименование	Описание	Код (числовое обозначение)
Хранение автотранспорта	Размещение отдельно стоящих и пристроенных гаражей, в том числе подземных, предназначенных для хранения автотранспорта, в том числе с разделением на машино-места, за исключением гаражей, размещение которых предусмотрено содержанием видов разрешенного использования с кодами 2.7.2, 4.9	2.7.1
Служебные гаражи	Размещение постоянных или временных гаражей, стоянок для хранения служебного автотранспорта, используемого в целях осуществления видов деятельности, предусмотренных видами разрешенного	4.9

	использования с кодами 3.0, 4.0, а также для стоянки и хранения транспортных средств общего пользования, в том числе в депо	
Благоустройство территории	Размещение декоративных, технических, планировочных, конструктивных устройств, элементов озеленения, различных видов оборудования и оформления, малых архитектурных форм, некапитальных нестационарных строений и сооружений, информационных щитов и указателей, применяемых как составные части благоустройства территории, общественных туалетов	12.0.2

Условно разрешенные виды использования земельных участков и объектов капитального строительства		
Наименование	Описание	Код (числовое обозначение)
Хранение автотранспорта	Размещение отдельно стоящих и пристроенных гаражей, в том числе подземных, предназначенных для хранения автотранспорта, в том числе с разделением на машино-места, за исключением гаражей, размещение которых предусмотрено содержанием видов разрешенного использования с кодами 2.7.2, 4.9	2.7.1
Размещение гаражей для собственных нужд	Размещение для собственных нужд отдельно стоящих гаражей и (или) гаражей, блокированных общими стенами с другими гаражами в одном ряду, имеющих общие с ними крышу, фундамент и коммуникации	2.7.2
Служебные гаражи	Размещение постоянных или временных гаражей, стоянок для хранения служебного автотранспорта, используемого в целях осуществления видов деятельности, предусмотренных видами разрешенного использования с кодами 3.0, 4.0, а также для стоянки и хранения транспортных средств общего пользования, в том числе в депо	4.9
Объекты дорожного сервиса	Размещение зданий и сооружений дорожного сервиса. Содержание данного вида разрешенного использования включает в себя содержание видов разрешенного использования с кодами 4.9.1.1 - 4.9.1.4	4.9.1
Заправка транспортных средств	Размещение автозаправочных станций; размещение магазинов сопутствующей торговли, зданий для организации общественного питания в качестве объектов дорожного сервиса	4.9.1.1
Обеспечение дорожного отдыха	Размещение зданий для предоставления гостиничных услуг в качестве дорожного	4.9.1.2

	сервиса (мотелей), а также размещение магазинов сопутствующей торговли, зданий для организации общественного питания в качестве объектов дорожного сервиса	
Автомобильные мойки	Размещение автомобильных моек, а также размещение магазинов сопутствующей торговли	4.9.1.3
Ремонт автомобилей	Размещение мастерских, предназначенных для ремонта и обслуживания автомобилей, и прочих объектов дорожного сервиса, а также размещение магазинов сопутствующей торговли	4.9.1.4

ИТ Зона инженерной и транспортной инфраструктуры

Зона ИТ предназначена для создания правовых условий размещения объектов инженерной и транспортной инфраструктур, в том числе сооружений и коммуникаций железнодорожного, автомобильного, трубопроводного транспорта, связи, а также для установления санитарно-защитных зон таких объектов в соответствии с требованиями технических регламентов.

Основные виды разрешенного использования земельных участков и объектов капитального строительства		
Наименование	Описание	Код (числовое обозначение)
Хранение автотранспорта	Размещение отдельно стоящих и пристроенных гаражей, в том числе подземных, предназначенных для хранения автотранспорта, в том числе с разделением на машино-места, за исключением гаражей, размещение которых предусмотрено содержанием видов разрешенного использования с кодами 2.7.2, 4.9	2.7.1
Размещение гаражей для собственных нужд	Размещение для собственных нужд отдельно стоящих гаражей и (или) гаражей, блокированных общими стенами с другими гаражами в одном ряду, имеющих общие с ними крышу, фундамент и коммуникации	2.7.2
Коммунальное обслуживание	Размещение зданий и сооружений в целях обеспечения физических и юридических лиц коммунальными услугами. Содержание данного вида разрешенного использования включает в себя содержание видов разрешенного использования с кодами 3.1.1 - 3.1.2	3.1
Предоставление	Размещение зданий и сооружений,	3.1.1

коммунальных услуг	обеспечивающих поставку воды, тепла, электричества, газа, отвод канализационных стоков, очистку и уборку объектов недвижимости (котельных, водозаборов, очистных сооружений, насосных станций, водопроводов, линий электропередач, трансформаторных подстанций, газопроводов, линий связи, телефонных станций, канализаций, стоянок, гаражей и мастерских для обслуживания уборочной и аварийной техники, сооружений, необходимых для сбора и плавки снега)	
Административные здания организаций, обеспечивающих предоставление коммунальных услуг	Размещение зданий, предназначенных для приема физических и юридических лиц в связи с предоставлением им коммунальных услуг	3.1.2
Обеспечение деятельности в области гидрометеорологии и смежных с ней областях	Размещение объектов капитального строительства, предназначенных для наблюдений за физическими и химическими процессами, происходящими в окружающей среде, определения ее гидрометеорологических, агрометеорологических и гелиогеофизических характеристик, уровня загрязнения атмосферного воздуха, почв, водных объектов, в том числе по гидробиологическим показателям, и околоземного - космического пространства, зданий и сооружений, используемых в области гидрометеорологии и смежных с ней областях (доплеровские метеорологические радиолокаторы, гидрологические посты и другие)	3.9.1
Служебные гаражи	Размещение постоянных или временных гаражей, стоянок для хранения служебного автотранспорта, используемого в целях осуществления видов деятельности, предусмотренных видами разрешенного использования с кодами 3.0, 4.0, а также для стоянки и хранения транспортных средств общего пользования, в том числе в депо	4.9
Объекты дорожного сервиса	Размещение зданий и сооружений дорожного сервиса. Содержание данного вида разрешенного использования включает в себя содержание видов разрешенного использования с кодами 4.9.1.1 - 4.9.1.4	4.9.1
Заправка транспортных средств	Размещение автозаправочных станций; размещение магазинов сопутствующей торговли, зданий для организации общественного питания в качестве объектов дорожного сервиса	4.9.1.1
Обеспечение	Размещение зданий для предоставления	4.9.1.2

дорожного отдыха	гостиничных услуг в качестве дорожного сервиса (мотелей), а также размещение магазинов сопутствующей торговли, зданий для организации общественного питания в качестве объектов дорожного сервиса	
Автомобильные мойки	Размещение автомобильных моек, а также размещение магазинов сопутствующей торговли	4.9.1.3
Ремонт автомобилей	Размещение мастерских, предназначенных для ремонта и обслуживания автомобилей, и прочих объектов дорожного сервиса, а также размещение магазинов сопутствующей торговли	4.9.1.4
Причалы для маломерных судов	Размещение сооружений, предназначенных для причаливания, хранения и обслуживания яхт, катеров, лодок и других маломерных судов	5.4
Энергетика	Размещение объектов гидроэнергетики, тепловых станций и других электростанций, размещение обслуживающих и вспомогательных для электростанций сооружений (золоотвалов, гидротехнических сооружений); размещение объектов электросетевого хозяйства, за исключением объектов энергетики, размещение которых предусмотрено содержанием вида разрешенного использования с кодом 3.1	6.7
Связь	Размещение объектов связи, радиовещания, телевидения, включая воздушные радиорелейные, надземные и подземные кабельные линии связи, линии радиофикации, антенные поля, усилительные пункты на кабельных линиях связи, инфраструктуру спутниковой связи и телерадиовещания, за исключением объектов связи, размещение которых предусмотрено содержанием видов разрешенного использования с кодами 3.1.1, 3.2.3	6.8
Склад	Размещение сооружений, имеющих назначение по временному хранению, распределению и перевалке грузов (за исключением хранения стратегических запасов), не являющихся частями производственных комплексов, на которых был создан груз: промышленные базы, склады, погрузочные терминалы и доки, нефтехранилища и нефтеналивные станции, газовые хранилища и обслуживающие их газоконденсатные и газоперекачивающие станции, элеваторы и продовольственные склады, за исключением железнодорожных	6.9

	перевалочных складов	
Складские площадки	Временное хранение, распределение и перевалка грузов (за исключением хранения стратегических запасов) на открытом воздухе	6.9.1
Железнодорожный транспорт	Размещение объектов капитального строительства железнодорожного транспорта. Содержание данного вида разрешенного использования включает в себя содержание видов разрешенного использования с кодами 7.1.1 - 7.1.2	7.1
Железнодорожные пути	Размещение железнодорожных путей	7.1.1
Обслуживание железнодорожных перевозок	Размещение зданий и сооружений, в том числе железнодорожных вокзалов и станций, а также устройств и объектов, необходимых для эксплуатации, содержания, строительства, реконструкции, ремонта наземных и подземных зданий, сооружений, устройств и других объектов железнодорожного транспорта; размещение погрузочно-разгрузочных площадок, прирельсовых складов (за исключением складов горюче-смазочных материалов и автозаправочных станций любых типов, а также складов, предназначенных для хранения опасных веществ и материалов, не предназначенных непосредственно для обеспечения железнодорожных перевозок) и иных объектов при условии соблюдения требований безопасности движения, установленных федеральными законами	7.1.2
Автомобильный транспорт	Размещение зданий и сооружений автомобильного транспорта. Содержание данного вида разрешенного использования включает в себя содержание видов разрешенного использования с кодами 7.2.1 - 7.2.3	7.2
Размещение автомобильных дорог	Размещение автомобильных дорог за пределами населенных пунктов и технически связанных с ними сооружений, придорожных стоянок (парковок) транспортных средств в границах городских улиц и дорог, за исключением предусмотренных видами разрешенного использования с кодами 2.7.1, 4.9, 7.2.3, а также некапитальных сооружений, предназначенных для охраны транспортных средств; размещение объектов, предназначенных для размещения постов органов внутренних дел, ответственных за безопасность дорожного движения	7.2.1
Обслуживание	Размещение зданий и сооружений,	7.2.2

перевозок пассажиров	предназначенных для обслуживания пассажиров, за исключением объектов капитального строительства, размещение которых предусмотрено содержанием вида разрешенного использования с кодом 7.6	
Стоянки транспорта общего пользования	Размещение стоянок транспортных средств, осуществляющих перевозки людей по установленному маршруту	7.2.3
Водный транспорт	Размещение искусственно созданных для судоходства внутренних водных путей, размещение объектов капитального строительства внутренних водных путей, размещение объектов капитального строительства морских портов, размещение объектов капитального строительства, в том числе морских и речных портов, причалов, пристаней, гидротехнических сооружений, навигационного оборудования и других объектов, необходимых для обеспечения судоходства и водных перевозок	7.3
Воздушный транспорт	Размещение аэродромов, вертолетных площадок (вертодромов), обустройство мест для приводнения и причаливания гидросамолетов, размещение радиотехнического обеспечения полетов и прочих объектов, необходимых для взлета и приземления (приводнения) воздушных судов, размещение аэропортов (аэровокзалов) и иных объектов, необходимых для посадки и высадки пассажиров и их сопутствующего обслуживания и обеспечения их безопасности, а также размещение объектов, необходимых для погрузки, разгрузки и хранения грузов, перемещаемых воздушным путем; размещение объектов, предназначенных для технического обслуживания и ремонта воздушных судов	7.4
Трубопроводный транспорт	Размещение нефтепроводов, водопроводов, газопроводов и иных трубопроводов, а также иных зданий и сооружений, необходимых для эксплуатации названных трубопроводов	7.5
Обеспечение внутреннего правопорядка	Размещение объектов капитального строительства, необходимых для подготовки и поддержания в готовности органов внутренних дел, Росгвардии и спасательных служб, в которых существует военизированная служба; размещение объектов гражданской обороны, за исключением объектов гражданской обороны, являющихся частями производственных зданий	8.3
Общее пользование водными объектами	Использование земельных участков, примыкающих к водным объектам способами,	11.1

	необходимыми для осуществления общего водопользования (водопользования, осуществляемого гражданами для личных нужд, а также забор (изъятие) водных ресурсов для целей питьевого и хозяйственно-бытового водоснабжения, купание, использование маломерных судов, водных мотоциклов и других технических средств, предназначенных для отдыха на водных объектах, водопой, если соответствующие запреты не установлены законодательством)	
Специальное пользование водными объектами	Использование земельных участков, примыкающих к водным объектам способами, необходимыми для специального водопользования (забор водных ресурсов из поверхностных водных объектов, сброс сточных вод и (или) дренажных вод, проведение дноуглубительных, взрывных, буровых и других работ, связанных с изменением дна и берегов водных объектов)	11.2
Гидротехнические сооружения	Размещение гидротехнических сооружений, необходимых для эксплуатации водохранилищ (плотин, водосбросов, водозаборных, водовыпускных и других гидротехнических сооружений, судопропускных сооружений, рыбозащитных и рыбопропускных сооружений, берегозащитных сооружений)	11.3
Земельные участки (территории) общего пользования	Земельные участки общего пользования. Содержание данного вида разрешенного использования включает в себя содержание видов разрешенного использования с кодами 12.0.1 - 12.0.2	12.0
Улично-дорожная сеть	Размещение объектов улично-дорожной сети: автомобильных дорог, трамвайных путей и пешеходных тротуаров в границах населенных пунктов, пешеходных переходов, бульваров, площадей, проездов, велодорожек и объектов велотранспортной и инженерной инфраструктуры; размещение придорожных стоянок (парковок) транспортных средств в границах городских улиц и дорог, за исключением предусмотренных видами разрешенного использования с кодами 2.7.1, 4.9, 7.2.3, а также некапитальных сооружений, предназначенных для охраны транспортных средств	12.0.1
Благоустройство территории	Размещение декоративных, технических, планировочных, конструктивных устройств, элементов озеленения, различных видов оборудования и оформления, малых архитектурных форм, некапитальных	12.0.2

	нестационарных строений и сооружений, информационных щитов и указателей, применяемых как составные части благоустройства территории, общественных туалетов	
--	--	--

Вспомогательные виды разрешенного использования земельных участков и объектов капитального строительства		
Наименование	Описание	Код (числовое обозначение)
Хранение автотранспорта	Размещение отдельно стоящих и пристроенных гаражей, в том числе подземных, предназначенных для хранения автотранспорта, в том числе с разделением на машино-места, за исключением гаражей, размещение которых предусмотрено содержанием видов разрешенного использования с кодами 2.7.2, 4.9	2.7.1
Предоставление коммунальных услуг	Размещение зданий и сооружений, обеспечивающих поставку воды, тепла, электричества, газа, отвод канализационных стоков, очистку и уборку объектов недвижимости (котельных, водозаборов, очистных сооружений, насосных станций, водопроводов, линий электропередач, трансформаторных подстанций, газопроводов, линий связи, телефонных станций, канализаций, стоянок, гаражей и мастерских для обслуживания уборочной и аварийной техники, сооружений, необходимых для сбора и плавки снега)	3.1.1
Деловое управление	Размещение объектов капитального строительства с целью: размещения объектов управленческой деятельности, не связанной с государственным или муниципальным управлением и оказанием услуг, а также с целью обеспечения совершения сделок, не требующих передачи товара в момент их совершения между организациями, в том числе биржевая деятельность (за исключением банковской и страховой деятельности)	4.1
Магазины	Размещение объектов капитального строительства, предназначенных для продажи товаров, торговая площадь которых составляет до 5000 кв. м	4.4
Служебные гаражи	Размещение постоянных или временных гаражей, стоянок для хранения служебного автотранспорта, используемого в целях осуществления видов деятельности, предусмотренных видами разрешенного использования с кодами 3.0, 4.0, а также для	4.9

	стоянки и хранения транспортных средств общего пользования, в том числе в депо	
--	--	--

Условно разрешенные виды использования земельных участков и объектов капитального строительства		
Наименование	Описание	Код (числовое обозначение)
Бытовое обслуживание	Размещение объектов капитального строительства, предназначенных для оказания населению или организациям бытовых услуг (мастерские мелкого ремонта, ателье, бани, парикмахерские, прачечные, химчистки, похоронные бюро)	3.3
Деловое управление	Размещение объектов капитального строительства с целью: размещения объектов управленческой деятельности, не связанной с государственным или муниципальным управлением и оказанием услуг, а также с целью обеспечения совершения сделок, не требующих передачи товара в момент их совершения между организациями, в том числе биржевая деятельность (за исключением банковской и страховой деятельности)	4.1

Статья 26. Перечень видов разрешенного использования земельных участков и объектов капитального строительства в зонах рекреационного назначения

Р1 Зона скверов, парков, бульваров

Градостроительный регламент зоны Р1 распространяется на земельные участки в границах рекреационных зон, не относящиеся к территориям общего пользования.

На земельные участки в границах рекреационных зон, относящиеся в соответствии с утвержденными проектами планировки территории к территориям общего пользования и обозначенные красными линиями, градостроительный регламент не распространяется. Использование территорий общего пользования определяется уполномоченными федеральными органами исполнительной власти, уполномоченными органами исполнительной власти Самарской области или Администрацией поселения в соответствии с федеральными законами.

Основные виды разрешенного использования земельных участков и объектов капитального строительства		
Наименование	Описание	Код (числовое обозначение)
Парки культуры и отдыха	Размещение парков культуры и отдыха	3.6.2
Поля для гольфа или конных прогулок	Обустройство мест для игры в гольф или осуществления конных прогулок, в том числе осуществление необходимых земляных работ и размещения вспомогательных сооружений; размещение конноспортивных манежей, не предусматривающих устройство трибун	5.5
Историко-культурная деятельность	Сохранение и изучение объектов культурного наследия народов Российской Федерации (памятников истории и культуры), в том числе: объектов археологического наследия, достопримечательных мест, мест бытования исторических промыслов, производств и ремесел, исторических поселений, недействующих военных и гражданских захоронений, объектов культурного наследия, хозяйственная деятельность, являющаяся историческим промыслом или ремеслом, а также хозяйственная деятельность, обеспечивающая познавательный туризм	9.3
Земельные участки (территории) общего пользования	Земельные участки общего пользования. Содержание данного вида разрешенного использования включает в себя содержание видов разрешенного использования с кодами 12.0.1 - 12.0.2	12.0
Улично-дорожная сеть	Размещение объектов улично-дорожной сети: автомобильных дорог, трамвайных путей и пешеходных тротуаров в границах населенных пунктов, пешеходных переходов, бульваров, площадей, проездов, велодорожек и объектов велотранспортной и инженерной инфраструктуры; размещение придорожных стоянок (парковок) транспортных средств в границах городских улиц и дорог, за исключением предусмотренных видами разрешенного использования с кодами 2.7.1, 4.9, 7.2.3, а также некапитальных сооружений, предназначенных для охраны транспортных средств	12.0.1
Благоустройство	Размещение декоративных, технических,	12.0.2

территории	планировочных, конструктивных устройств, элементов озеленения, различных видов оборудования и оформления, малых архитектурных форм, некапитальных нестационарных строений и сооружений, информационных щитов и указателей, применяемых как составные части благоустройства территории, общественных туалетов	
------------	--	--

Вспомогательные виды разрешенного использования земельных участков и объектов капитального строительства		
Наименование	Описание	Код (числовое обозначение)
Предоставление коммунальных услуг	Размещение зданий и сооружений, обеспечивающих поставку воды, тепла, электричества, газа, отвод канализационных стоков, очистку и уборку объектов недвижимости (котельных, водозаборов, очистных сооружений, насосных станций, водопроводов, линий электропередач, трансформаторных подстанций, газопроводов, линий связи, телефонных станций, канализаций, стоянок, гаражей и мастерских для обслуживания уборочной и аварийной техники, сооружений, необходимых для сбора и плавки снега)	3.1.1
Площадки для занятий спортом	Размещение площадок для занятия спортом и физкультурой на открытом воздухе (физкультурные площадки, беговые дорожки, поля для спортивной игры)	5.1.3
Служебные гаражи	Размещение постоянных или временных гаражей, стоянок для хранения служебного автотранспорта, используемого в целях осуществления видов деятельности, предусмотренных видами разрешенного использования с кодами 3.0, 4.0, а также для стоянки и хранения транспортных средств общего пользования, в том числе в депо	4.9

Условно разрешенные виды использования земельных участков и объектов капитального строительства		
Наименование	Описание	Код (числовое обозначение)
Общественное питание	Размещение объектов капитального строительства в целях устройства мест общественного питания (рестораны, кафе, столовые, закусочные, бары)	4.6
Развлекательные мероприятия	Размещение зданий и сооружений, предназначенных для организации развлекательных мероприятий, путешествий, для размещения дискотек и танцевальных	4.8.1

	площадок, ночных клубов, аквапарков, боулинга, аттракционов и т.п., игровых автоматов (кроме игрового оборудования, используемого для проведения азартных игр), игровых площадок	
Обеспечение спортивно-зрелищных мероприятий	Размещение спортивно-зрелищных зданий и сооружений, имеющих специальные места для зрителей от 500 мест (стадионов, дворцов спорта, ледовых дворцов, ипподромов)	5.1.1
Обеспечение занятий спортом в помещениях	Размещение спортивных клубов, спортивных залов, бассейнов, физкультурно-оздоровительных комплексов в зданиях и сооружениях	5.1.2
Площадки для занятий спортом	Размещение площадок для занятия спортом и физкультурой на открытом воздухе (физкультурные площадки, беговые дорожки, поля для спортивной игры)	5.1.3
Оборудованные площадки для занятий спортом	Размещение сооружений для занятия спортом и физкультурой на открытом воздухе (теннисные корты, автодромы, мотодромы, трамплины, спортивные стрельбища)	5.1.4

Р2 Зона природного ландшафта

Зона Р2 предназначена для сохранения и обустройства природного ландшафта, озелененных пространств.

Основные виды разрешенного использования земельных участков и объектов капитального строительства		
Наименование	Описание	Код (числовое обозначение)
Природно-познавательный туризм	Размещение баз и палаточных лагерей для проведения походов и экскурсий по ознакомлению с природой, пеших и конных прогулок, устройство троп и дорожек, размещение щитов с познавательными сведениями об окружающей природной среде; осуществление необходимых природоохранных и природовосстановительных мероприятий	5.2
Охрана природных территорий	Сохранение отдельных естественных качеств окружающей природной среды путем ограничения хозяйственной деятельности в данной зоне, в частности: создание и уход за запретными полосами, создание и уход за защитными лесами, в том числе городскими лесами, лесами в лесопарках, и иная хозяйственная деятельность, разрешенная в защитных лесах, соблюдение режима использования природных ресурсов в заказниках, сохранение свойств земель, являющихся особо ценными	9.1

Историко-культурная деятельность	Сохранение и изучение объектов культурного наследия народов Российской Федерации (памятников истории и культуры), в том числе: объектов археологического наследия, достопримечательных мест, мест бытования исторических промыслов, производств и ремесел, исторических поселений, недействующих военных и гражданских захоронений, объектов культурного наследия, хозяйственная деятельность, являющаяся историческим промыслом или ремеслом, а также хозяйственная деятельность, обеспечивающая познавательный туризм	9.3
Благоустройство территории	Размещение декоративных, технических, планировочных, конструктивных устройств, элементов озеленения, различных видов оборудования и оформления, малых архитектурных форм, некапитальных нестационарных строений и сооружений, информационных щитов и указателей, применяемых как составные части благоустройства территории, общественных туалетов	12.0.2

Вспомогательные виды разрешенного использования земельных участков и объектов капитального строительства		
Наименование	Описание	Код (числовое обозначение)
Предоставление коммунальных услуг	Размещение зданий и сооружений, обеспечивающих поставку воды, тепла, электричества, газа, отвод канализационных стоков, очистку и уборку объектов недвижимости (котельных, водозаборов, очистных сооружений, насосных станций, водопроводов, линий электропередач, трансформаторных подстанций, газопроводов, линий связи, телефонных станций, канализаций, стоянок, гаражей и мастерских для обслуживания уборочной и аварийной техники, сооружений, необходимых для сбора и плавки снега)	3.1.1

Условно разрешенные виды использования земельных участков и объектов капитального строительства		
Наименование	Описание	Код (числовое обозначение)
Обеспечение деятельности в области гидрометеорологии и смежных с ней областях	Размещение объектов капитального строительства, предназначенных для наблюдений за физическими и химическими процессами, происходящими в окружающей среде, определения ее гидрометеорологических, агрометеорологических и гелиогеофизических	3.9.1

	характеристик, уровня загрязнения атмосферного воздуха, почв, водных объектов, в том числе по гидробиологическим показателям, и околоземного - космического пространства, зданий и сооружений, используемых в области гидрометеорологии и смежных с ней областях (доплеровские метеорологические радиолокаторы, гидрологические посты и другие)	
Охота и рыбалка	Обустройство мест охоты и рыбалки, в том числе размещение дома охотника или рыбака, сооружений, необходимых для восстановления и поддержания поголовья зверей или количества рыбы	5.3
Общее пользование водными объектами	Использование земельных участков, примыкающих к водным объектам способами, необходимыми для осуществления общего водопользования (водопользования, осуществляемого гражданами для личных нужд, а также забор (изъятие) водных ресурсов для целей питьевого и хозяйственно-бытового водоснабжения, купание, использование маломерных судов, водных мотоциклов и других технических средств, предназначенных для отдыха на водных объектах, водопой, если соответствующие запреты не установлены законодательством)	11.1
Специальное пользование водными объектами	Использование земельных участков, примыкающих к водным объектам способами, необходимыми для специального водопользования (забор водных ресурсов из поверхностных водных объектов, сброс сточных вод и (или) дренажных вод, проведение дноуглубительных, взрывных, буровых и других работ, связанных с изменением дна и берегов водных объектов)	11.2

РЗ Зона отдыха, занятий физической культурой и спортом

Зона РЗ предназначена для обеспечения правовых условий развития территорий, используемых в целях отдыха и занятий физической культурой и спортом, размещения необходимых объектов инженерной и транспортной инфраструктуры.

Основные виды разрешенного использования земельных участков и объектов капитального строительства		
Наименование	Описание	Код (числовое обозначение)
Спорт	Размещение зданий и сооружений для занятия	5.1

	спортом. Содержание данного вида разрешенного использования включает в себя содержание видов разрешенного использования с кодами 5.1.1 - 5.1.7	
Обеспечение спортивно-зрелищных мероприятий	Размещение спортивно-зрелищных зданий и сооружений, имеющих специальные места для зрителей от 500 мест (стадионов, дворцов спорта, ледовых дворцов, ипподромов)	5.1.1
Обеспечение занятий спортом в помещениях	Размещение спортивных клубов, спортивных залов, бассейнов, физкультурно-оздоровительных комплексов в зданиях и сооружениях	5.1.2
Площадки для занятий спортом	Размещение площадок для занятия спортом и физкультурой на открытом воздухе (физкультурные площадки, беговые дорожки, поля для спортивной игры)	5.1.3
Оборудованные площадки для занятий спортом	Размещение сооружений для занятия спортом и физкультурой на открытом воздухе (теннисные корты, автодромы, мотодромы, трамплины, спортивные стрельбища)	5.1.4
Водный спорт	Размещение спортивных сооружений для занятия водными видами спорта (причалы и сооружения, необходимые для организации водных видов спорта и хранения соответствующего инвентаря)	5.1.5
Авиационный спорт	Размещение спортивных сооружений для занятия авиационными видами спорта (ангары, взлетно-посадочные площадки и иные сооружения, необходимые для организации авиационных видов спорта и хранения соответствующего инвентаря)	5.1.6
Спортивные базы	Размещение спортивных баз и лагерей, в которых осуществляется спортивная подготовка длительно проживающих в них лиц	5.1.7
Природно-познавательный туризм	Размещение баз и палаточных лагерей для проведения походов и экскурсий по ознакомлению с природой, пеших и конных прогулок, устройство троп и дорожек, размещение щитов с познавательными сведениями об окружающей природной среде; осуществление необходимых природоохранных и природовосстановительных мероприятий	5.2
Поля для гольфа или конных прогулок	Обустройство мест для игры в гольф или осуществления конных прогулок, в том числе осуществление необходимых земляных работ и размещения вспомогательных сооружений; размещение конноспортивных манежей, не предусматривающих устройство трибун	5.5
Земельные участки (территории) общего пользования	Земельные участки общего пользования. Содержание данного вида разрешенного использования включает в себя содержание	12.0

	видов разрешенного использования с кодами 12.0.1 - 12.0.2	
Улично-дорожная сеть	Размещение объектов улично-дорожной сети: автомобильных дорог, трамвайных путей и пешеходных тротуаров в границах населенных пунктов, пешеходных переходов, бульваров, площадей, проездов, велодорожек и объектов велотранспортной и инженерной инфраструктуры; размещение придорожных стоянок (парковок) транспортных средств в границах городских улиц и дорог, за исключением предусмотренных видами разрешенного использования с кодами 2.7.1, 4.9, 7.2.3, а также некапитальных сооружений, предназначенных для охраны транспортных средств	12.0.1
Благоустройство территории	Размещение декоративных, технических, планировочных, конструктивных устройств, элементов озеленения, различных видов оборудования и оформления, малых архитектурных форм, некапитальных нестационарных строений и сооружений, информационных щитов и указателей, применяемых как составные части благоустройства территории, общественных туалетов	12.0.2

Вспомогательные виды разрешенного использования земельных участков и объектов капитального строительства		
Наименование	Описание	Код (числовое обозначение)
Предоставление коммунальных услуг	Размещение зданий и сооружений, обеспечивающих поставку воды, тепла, электричества, газа, отвод канализационных стоков, очистку и уборку объектов недвижимости (котельных, водозаборов, очистных сооружений, насосных станций, водопроводов, линий электропередач, трансформаторных подстанций, газопроводов, линий связи, телефонных станций, канализаций, стоянок, гаражей и мастерских для обслуживания уборочной и аварийной техники, сооружений, необходимых для сбора и плавки снега)	3.1.1
Общественное питание	Размещение объектов капитального строительства в целях устройства мест общественного питания (рестораны, кафе, столовые, закусочные, бары)	4.6
Служебные гаражи	Размещение постоянных или временных гаражей, стоянок для хранения служебного автотранспорта, используемого в целях	4.9

	осуществления видов деятельности, предусмотренных видами разрешенного использования с кодами 3.0, 4.0, а также для стоянки и хранения транспортных средств общего пользования, в том числе в депо	
Благоустройство территории	Размещение декоративных, технических, планировочных, конструктивных устройств, элементов озеленения, различных видов оборудования и оформления, малых архитектурных форм, некапитальных нестационарных строений и сооружений, информационных щитов и указателей, применяемых как составные части благоустройства территории, общественных туалетов	12.0.2

Условно разрешенные виды использования земельных участков и объектов капитального строительства		
Наименование	Описание	Код (числовое обозначение)
Обеспечение деятельности в области гидрометеорологии и смежных с ней областях	Размещение объектов капитального строительства, предназначенных для наблюдений за физическими и химическими процессами, происходящими в окружающей среде, определения ее гидрометеорологических, агрометеорологических и гелиогеофизических характеристик, уровня загрязнения атмосферного воздуха, почв, водных объектов, в том числе по гидробиологическим показателям, и околоземного - космического пространства, зданий и сооружений, используемых в области гидрометеорологии и смежных с ней областях (доплеровские метеорологические радиолокаторы, гидрологические посты и другие)	3.9.1
Охота и рыбалка	Обустройство мест охоты и рыбалки, в том числе размещение дома охотника или рыбака, сооружений, необходимых для восстановления и поддержания поголовья зверей или количества рыбы	5.3

Статья 27. Перечень видов разрешенного использования земельных участков и объектов капитального строительства в зонах сельскохозяйственного использования

Сх1 Зона сельскохозяйственных угодий

Зона Сх1 предназначена для осуществления хозяйственной деятельности, связанной с выращиванием сельскохозяйственных культур.

Изложенные градостроительные регламенты распространяются на земельные участки сельскохозяйственных угодий, расположенные в границах населенных пунктов, а также на земельные участки из состава земель сельскохозяйственного назначения, не относящиеся к сельскохозяйственным угодьям, но расположенные в границах зоны Сх1. В соответствии с Градостроительным кодексом Российской Федерации градостроительные регламенты не устанавливаются для сельскохозяйственных угодий в составе земель сельскохозяйственного назначения.

Основные виды разрешенного использования земельных участков и объектов капитального строительства		
Наименование	Описание	Код (числовое обозначение)
Растениеводство	Осуществление хозяйственной деятельности, связанной с выращиванием сельскохозяйственных культур. Содержание данного вида разрешенного использования включает в себя содержание видов разрешенного использования с кодами 1.2 - 1.6	1.1
Выращивание зерновых и иных сельскохозяйственных культур	Осуществление хозяйственной деятельности на сельскохозяйственных угодьях, связанной с производством зерновых, бобовых, кормовых, технических, масличных, эфиромасличных и иных сельскохозяйственных культур	1.2
Овощеводство	Осуществление хозяйственной деятельности на сельскохозяйственных угодьях, связанной с производством картофеля, листовых, плодовых, луковичных и бахчевых сельскохозяйственных культур, в том числе с использованием теплиц	1.3
Выращивание тонирующих, лекарственных, цветочных культур	Осуществление хозяйственной деятельности, в том числе на сельскохозяйственных угодьях, связанной с производством чая, лекарственных и цветочных культур	1.4
Садоводство	Осуществление хозяйственной деятельности, в том числе на сельскохозяйственных угодьях, связанной с выращиванием многолетних плодовых и ягодных культур, винограда и иных многолетних культур	1.5
Виноградарство	Возделывание винограда на виноградопригодных землях	1.5.1
Выращивание льна и конопли	Осуществление хозяйственной деятельности, в том числе на сельскохозяйственных угодьях, связанной с выращиванием льна, конопли	1.6
Ведение личного	Производство сельскохозяйственной	1.16

подсобного хозяйства на полевых участках	продукции без права возведения объектов капитального строительства	
Сенокосение	Косение трав, сбор и заготовка сена	1.19
Выпас сельскохозяйственных животных	Выпас сельскохозяйственных животных	1.20

Вспомогательные виды разрешенного использования земельных участков и объектов капитального строительства		
Наименование	Описание	Код (числовое обозначение)
Предоставление коммунальных услуг	Размещение зданий и сооружений, обеспечивающих поставку воды, тепла, электричества, газа, отвод канализационных стоков, очистку и уборку объектов недвижимости (котельных, водозаборов, очистных сооружений, насосных станций, водопроводов, линий электропередач, трансформаторных подстанций, газопроводов, линий связи, телефонных станций, канализаций, стоянок, гаражей и мастерских для обслуживания уборочной и аварийной техники, сооружений, необходимых для сбора и плавки снега)	3.1

Условно разрешенные виды использования земельных участков и объектов капитального строительства		
Наименование	Описание	Код (числовое обозначение)
Пчеловодство	Осуществление хозяйственной деятельности, в том числе на сельскохозяйственных угодьях, по разведению, содержанию и использованию пчел и иных полезных насекомых; размещение ульев, иных объектов и оборудования, необходимого для пчеловодства и разведения иных полезных насекомых; размещение сооружений, используемых для хранения и первичной переработки продукции пчеловодства	1.12
Охота и рыбалка	Обустройство мест охоты и рыбалки, в том числе размещение дома охотника или рыбака, сооружений, необходимых для восстановления и поддержания поголовья зверей или количества рыбы	5.3
Общее пользование водными объектами	Использование земельных участков, примыкающих к водным объектам способами, необходимыми для осуществления общего водопользования (водопользования, осуществляемого гражданами для личных нужд, а также забор (изъятие) водных ресурсов для целей питьевого и хозяйственно-бытового водоснабжения, купание, использование	11.1

	маломерных судов, водных мотоциклов и других технических средств, предназначенных для отдыха на водных объектах, водопой, если соответствующие запреты не установлены законодательством)	
Специальное пользование водными объектами	Использование земельных участков, примыкающих к водным объектам способами, необходимыми для специального водопользования (забор водных ресурсов из поверхностных водных объектов, сброс сточных вод и (или) дренажных вод, проведение дноуглубительных, взрывных, буровых и других работ, связанных с изменением дна и берегов водных объектов)	11.2

Сх2, Сх2/1 Зона, занятая объектами сельскохозяйственного назначения

Зона Сх2, Сх2/1 предназначена для размещения объектов, используемых для производства, хранения и первичной переработки сельскохозяйственной продукции.

Основные виды разрешенного использования земельных участков и объектов капитального строительства		
Наименование	Описание	Код (числовое обозначение)
Животноводство	Осуществление хозяйственной деятельности, связанной с производством продукции животноводства, в том числе сенокошение, выпас сельскохозяйственных животных, разведение племенных животных, производство и использование племенной продукции (материала), размещение зданий, сооружений, используемых для содержания и разведения сельскохозяйственных животных, производства, хранения и первичной переработки сельскохозяйственной продукции. Содержание данного вида разрешенного использования включает в себя содержание видов разрешенного использования с кодами 1.8 - 1.11, 1.15, 1.19, 1.20	1.7
Скотоводство	Осуществление хозяйственной деятельности, в том числе на сельскохозяйственных угодьях, связанной с разведением сельскохозяйственных животных (крупного рогатого скота, овец, коз, лошадей, верблюдов, оленей); сенокошение, выпас сельскохозяйственных	1.8

	животных, производство кормов, размещение зданий, сооружений, используемых для содержания и разведения сельскохозяйственных животных; разведение племенных животных, производство и использование племенной продукции (материала)	
Звероводство	Осуществление хозяйственной деятельности, связанной с разведением в неволе ценных пушных зверей; размещение зданий, сооружений, используемых для содержания и разведения животных, производства, хранения и первичной переработки продукции; разведение племенных животных, производство и использование племенной продукции (материала)	1.9
Птицеводство	Осуществление хозяйственной деятельности, связанной с разведением домашних пород птиц, в том числе водоплавающих; размещение зданий, сооружений, используемых для содержания и разведения животных, производства, хранения и первичной переработки продукции птицеводства; разведение племенных животных, производство и использование племенной продукции (материала)	1.10
Свиноводство	Осуществление хозяйственной деятельности, связанной с разведением свиней; размещение зданий, сооружений, используемых для содержания и разведения животных, производства, хранения и первичной переработки продукции; разведение племенных животных, производство и использование племенной продукции (материала)	1.11
Пчеловодство	Осуществление хозяйственной деятельности, в том числе на сельскохозяйственных угодьях, по разведению, содержанию и использованию пчел и иных полезных насекомых; размещение ульев, иных объектов и оборудования, необходимого для пчеловодства и разведения иных полезных насекомых; размещение сооружений, используемых для хранения и первичной переработки продукции пчеловодства	1.12
Рыбоводство	Осуществление хозяйственной деятельности, связанной с разведением и (или) содержанием, выращиванием объектов рыбоводства (аквакультуры);	1.13

	размещение зданий, сооружений, оборудования, необходимых для осуществления рыбоводства (аквакультуры)	
Хранение и переработка сельскохозяйственной продукции	Размещение зданий, сооружений, используемых для производства, хранения, первичной и глубокой переработки сельскохозяйственной продукции	1.15
Питомники	Выращивание и реализация подроста деревьев и кустарников, используемых в сельском хозяйстве, а также иных сельскохозяйственных культур для получения рассады и семян; размещение сооружений, необходимых для указанных видов сельскохозяйственного производства	1.17
Обеспечение сельскохозяйственного производства	Размещение машинно-транспортных и ремонтных станций, ангаров и гаражей для сельскохозяйственной техники, амбаров, водонапорных башен, трансформаторных станций и иного технического оборудования, используемого для ведения сельского хозяйства	1.18
Сенокосение	Косение трав, сбор и заготовка сена	1.19
Выпас сельскохозяйственных животных	Выпас сельскохозяйственных животных	1.20
Земельные участки (территории) общего пользования	Земельные участки общего пользования. Содержание данного вида разрешенного использования включает в себя содержание видов разрешенного использования с кодами 12.0.1 - 12.0.2	12.0
Улично-дорожная сеть	Размещение объектов улично-дорожной сети: автомобильных дорог, трамвайных путей и пешеходных тротуаров в границах населенных пунктов, пешеходных переходов, бульваров, площадей, проездов, велодорожек и объектов велотранспортной и инженерной инфраструктуры; размещение придорожных стоянок (парковок) транспортных средств в границах городских улиц и дорог, за исключением предусмотренных видами разрешенного использования с кодами 2.7.1, 4.9, 7.2.3, а также некапитальных сооружений, предназначенных для охраны транспортных средств	12.0.1
Благоустройство территории	Размещение декоративных, технических, планировочных, конструктивных устройств, элементов озеленения, различных видов оборудования и оформления, малых архитектурных форм, некапитальных нестационарных строений и сооружений,	12.0.2

	информационных щитов и указателей, применяемых как составные части благоустройства территории, общественных туалетов	
--	--	--

Вспомогательные виды разрешенного использования земельных участков и объектов капитального строительства		
Наименование	Описание	Код (числовое обозначение)
Предоставление коммунальных услуг	Размещение зданий и сооружений, обеспечивающих поставку воды, тепла, электричества, газа, отвод канализационных стоков, очистку и уборку объектов недвижимости (котельных, водозаборов, очистных сооружений, насосных станций, водопроводов, линий электропередач, трансформаторных подстанций, газопроводов, линий связи, телефонных станций, канализаций, стоянок, гаражей и мастерских для обслуживания уборочной и аварийной техники, сооружений, необходимых для сбора и плавки снега)	3.1.1
Деловое управление	Размещение объектов капитального строительства с целью: размещения объектов управленческой деятельности, не связанной с государственным или муниципальным управлением и оказанием услуг, а также с целью обеспечения совершения сделок, не требующих передачи товара в момент их совершения между организациями, в том числе биржевая деятельность (за исключением банковской и страховой деятельности)	4.1
Служебные гаражи	Размещение постоянных или временных гаражей, стоянок для хранения служебного автотранспорта, используемого в целях осуществления видов деятельности, предусмотренных видами разрешенного использования с кодами 3.0, 4.0, а также для стоянки и хранения транспортных средств общего пользования, в том числе в депо	4.9
Благоустройство территории	Размещение декоративных, технических, планировочных, конструктивных устройств, элементов озеленения, различных видов оборудования и оформления, малых архитектурных форм, некапитальных нестационарных строений и сооружений, информационных щитов и указателей, применяемых как составные части благоустройства территории, общественных туалетов	12.0.2

Условно разрешенные виды использования земельных участков и объектов

капитального строительства		
Наименование	Описание	Код (числовое обозначение)
Предоставление коммунальных услуг	Размещение зданий и сооружений, обеспечивающих поставку воды, тепла, электричества, газа, отвод канализационных стоков, очистку и уборку объектов недвижимости (котельных, водозаборов, очистных сооружений, насосных станций, водопроводов, линий электропередач, трансформаторных подстанций, газопроводов, линий связи, телефонных станций, канализаций, стоянок, гаражей и мастерских для обслуживания уборочной и аварийной техники, сооружений, необходимых для сбора и плавки снега)	3.1.1
Обеспечение деятельности в области гидрометеорологии и смежных с ней областях	Размещение объектов капитального строительства, предназначенных для наблюдений за физическими и химическими процессами, происходящими в окружающей среде, определения ее гидрометеорологических, агрометеорологических и гелиогеофизических характеристик, уровня загрязнения атмосферного воздуха, почв, водных объектов, в том числе по гидробиологическим показателям, и околоземного - космического пространства, зданий и сооружений, используемых в области гидрометеорологии и смежных с ней областях (доплеровские метеорологические радиолокаторы, гидрологические посты и другие)	3.9.1
Приюты для животных	Размещение объектов капитального строительства, предназначенных для оказания ветеринарных услуг в стационаре; размещение объектов капитального строительства, предназначенных для содержания, разведения животных, не являющихся сельскохозяйственными, под надзором человека, оказания услуг по содержанию и лечению бездомных животных; размещение объектов капитального строительства, предназначенных для организации гостиниц для животных	3.10.2

Сх3 Зона садоводства и огородничества

Зона Сх3 выделена для обеспечения правовых условий формирования территорий, используемых в целях удовлетворения потребностей населения в выращивании фруктов и овощей, отдыха при соблюдении видов и

параметров разрешенного использования земельных участков и объектов капитального строительства, размещения необходимых объектов инженерной и транспортной инфраструктуры.

Основные виды разрешенного использования земельных участков и объектов капитального строительства		
Наименование	Описание	Код (числовое обозначение)
Магазины	Размещение объектов капитального строительства, предназначенных для продажи товаров, торговая площадь которых составляет до 5000 кв. м	4.4
Земельные участки общего назначения	Земельные участки, являющиеся имуществом общего пользования и предназначенные для общего использования правообладателями земельных участков, расположенных в границах территории ведения гражданами садоводства или огородничества для собственных нужд, и (или) для размещения объектов капитального строительства, относящихся к имуществу общего пользования	13.0
Ведение огородничества	Осуществление отдыха и (или) выращивания гражданами для собственных нужд сельскохозяйственных культур; размещение хозяйственных построек, не являющихся объектами недвижимости, предназначенных для хранения инвентаря и урожая сельскохозяйственных культур	13.1
Ведение садоводства	Осуществление отдыха и (или) выращивания гражданами для собственных нужд сельскохозяйственных культур; размещение для собственных нужд садового дома, жилого дома, указанного в описании вида разрешенного использования с кодом 2.1, хозяйственных построек и гаражей для собственных нужд	13.2
Земельные участки (территории) общего пользования	Земельные участки общего пользования. Содержание данного вида разрешенного использования включает в себя содержание видов разрешенного использования с кодами 12.0.1 - 12.0.2	12.0
Улично-дорожная сеть	Размещение объектов улично-дорожной сети: автомобильных дорог, трамвайных путей и пешеходных тротуаров в границах населенных пунктов, пешеходных переходов, бульваров, площадей, проездов, велодорожек и объектов велотранспортной и инженерной инфраструктуры;	12.0.1

	размещение придорожных стоянок (парковок) транспортных средств в границах городских улиц и дорог, за исключением предусмотренных видами разрешенного использования с кодами 2.7.1, 4.9, 7.2.3, а также некапитальных сооружений, предназначенных для охраны транспортных средств	
Благоустройство территории	Размещение декоративных, технических, планировочных, конструктивных устройств, элементов озеленения, различных видов оборудования и оформления, малых архитектурных форм, некапитальных нестационарных строений и сооружений, информационных щитов и указателей, применяемых как составные части благоустройства территории, общественных туалетов	12.0.2

Вспомогательные виды разрешенного использования земельных участков и объектов капитального строительства		
Наименование	Описание	Код (числовое обозначение)
Предоставление коммунальных услуг	Размещение зданий и сооружений, обеспечивающих поставку воды, тепла, электричества, газа, отвод канализационных стоков, очистку и уборку объектов недвижимости (котельных, водозаборов, очистных сооружений, насосных станций, водопроводов, линий электропередач, трансформаторных подстанций, газопроводов, линий связи, телефонных станций, канализаций, стоянок, гаражей и мастерских для обслуживания уборочной и аварийной техники, сооружений, необходимых для сбора и плавки снега)	3.1.1
Хранение автотранспорта	Размещение отдельно стоящих и пристроенных гаражей, в том числе подземных, предназначенных для хранения автотранспорта, в том числе с разделением на машино-места, за исключением гаражей, размещение которых предусмотрено содержанием вида разрешенного использования с кодом 2.7.2, 4.9	2.7.1
Размещение гаражей для собственных нужд	Размещение для собственных нужд отдельно стоящих гаражей и (или) гаражей, блокированных общими стенами с другими гаражами в одном ряду, имеющих общие с ними крышу, фундамент и коммуникации	2.7.2
Площадки для занятий спортом	Размещение площадок для занятия спортом и физкультурой на открытом воздухе (физкультурные площадки, беговые дорожки,	5.1.3

	поля для спортивной игры)	
Благоустройство территории	Размещение декоративных, технических, планировочных, конструктивных устройств, элементов озеленения, различных видов оборудования и оформления, малых архитектурных форм, некапитальных нестационарных строений и сооружений, информационных щитов и указателей, применяемых как составные части благоустройства территории, общественных туалетов	12.0.2

Условно разрешенные виды использования земельных участков и объектов капитального строительства		
Наименование	Описание	Код (числовое обозначение)
Предоставление коммунальных услуг	Размещение зданий и сооружений, обеспечивающих поставку воды, тепла, электричества, газа, отвод канализационных стоков, очистку и уборку объектов недвижимости (котельных, водозаборов, очистных сооружений, насосных станций, водопроводов, линий электропередач, трансформаторных подстанций, газопроводов, линий связи, телефонных станций, канализаций, стоянок, гаражей и мастерских для обслуживания уборочной и аварийной техники, сооружений, необходимых для сбора и плавки снега)	3.1.1
Площадки для занятий спортом	Размещение площадок для занятия спортом и физкультурой на открытом воздухе (физкультурные площадки, беговые дорожки, поля для спортивной игры)	5.1.3

Статья 28. Перечень видов разрешенного использования земельных участков и объектов капитального строительства в зонах специального назначения

Сп1 Зона специального назначения, связанная с захоронениями

Зона Сп1 предназначена для обеспечения правовых условий размещения объектов погребения и необходимых объектов инженерной инфраструктуры.

Основные виды разрешенного использования земельных участков и объектов капитального строительства		
Наименование	Описание	Код (числовое обозначение)

Земельные участки (территории) общего пользования	Земельные участки общего пользования. Содержание данного вида разрешенного использования включает в себя содержание видов разрешенного использования с кодами 12.0.1 - 12.0.2	12.0
Улично-дорожная сеть	Размещение объектов улично-дорожной сети: автомобильных дорог, трамвайных путей и пешеходных тротуаров в границах населенных пунктов, пешеходных переходов, бульваров, площадей, проездов, велодорожек и объектов велотранспортной и инженерной инфраструктуры; размещение придорожных стоянок (парковок) транспортных средств в границах городских улиц и дорог, за исключением предусмотренных видами разрешенного использования с кодами 2.7.1, 4.9, 7.2.3, а также некапитальных сооружений, предназначенных для охраны транспортных средств	12.0.1
Благоустройство территории	Размещение декоративных, технических, планировочных, конструктивных устройств, элементов озеленения, различных видов оборудования и оформления, малых архитектурных форм, некапитальных нестационарных строений и сооружений, информационных щитов и указателей, применяемых как составные части благоустройства территории, общественных туалетов	12.0.2
Ритуальная деятельность	Размещение кладбищ, крематориев и мест захоронения; размещение соответствующих культовых сооружений; осуществление деятельности по производству продукции ритуально-обрядового назначения	12.1

Вспомогательные виды разрешенного использования земельных участков и объектов капитального строительства		
Наименование	Описание	Код (числовое обозначение)
Предоставление коммунальных услуг	Размещение зданий и сооружений, обеспечивающих поставку воды, тепла, электричества, газа, отвод канализационных стоков, очистку и уборку объектов недвижимости (котельных, водозаборов, очистных сооружений, насосных станций, водопроводов, линий электропередач, трансформаторных подстанций, газопроводов, линий связи, телефонных станций, канализаций, стоянок, гаражей и мастерских для обслуживания уборочной и аварийной	3.1.1

	техники, сооружений, необходимых для сбора и плавки снега)	
Бытовое обслуживание	Размещение объектов капитального строительства, предназначенных для оказания населению или организациям бытовых услуг (мастерские мелкого ремонта, ателье, бани, парикмахерские, прачечные, химчистки, похоронные бюро)	3.3
Служебные гаражи	Размещение постоянных или временных гаражей, стоянок для хранения служебного автотранспорта, используемого в целях осуществления видов деятельности, предусмотренных видами разрешенного использования с кодами 3.0, 4.0, а также для стоянки и хранения транспортных средств общего пользования, в том числе в депо	4.9

Условно разрешенные виды использования земельных участков и объектов капитального строительства		
Наименование	Описание	Код (числовое обозначение)
Бытовое обслуживание	Размещение объектов капитального строительства, предназначенных для оказания населению или организациям бытовых услуг (мастерские мелкого ремонта, ателье, бани, парикмахерские, прачечные, химчистки, похоронные бюро)	3.3
Специальная деятельность	Размещение, хранение, захоронение, утилизация, накопление, обработка, обезвреживание отходов производства и потребления, медицинских отходов, биологических отходов, радиоактивных отходов, веществ, разрушающих озоновый слой, а также размещение объектов размещения отходов, захоронения, хранения, обезвреживания таких отходов (скотомогильников, мусоросжигательных и мусороперерабатывающих заводов, полигонов по захоронению и сортировке бытового мусора и отходов, мест сбора вещей для их вторичной переработки)	12.2

Сп2 Зона специального назначения, связанная с государственными объектами

Зона Сп2 предназначена для обеспечения правовых условий формирования территорий для размещения объектов специального назначения, в отношении территорий которых устанавливается особый

режим. Правовые условия осуществления видов деятельности в данной зоне устанавливаются исключительно уполномоченными органами государственной власти.

Режим использования определяется с учётом требований специальных нормативов и правил в соответствии с назначением объекта.

Основные виды разрешенного использования земельных участков и объектов капитального строительства		
Наименование	Описание	Код (числовое обозначение)
Воздушный транспорт	Размещение аэродромов, вертолетных площадок (вертодромов), обустройство мест для приводнения и причаливания гидросамолетов, размещение радиотехнического обеспечения полетов и прочих объектов, необходимых для взлета и приземления (приводнения) воздушных судов, размещение аэропортов (аэровокзалов) и иных объектов, необходимых для посадки и высадки пассажиров и их сопровождающего обслуживания и обеспечения их безопасности, а также размещение объектов, необходимых для погрузки, разгрузки и хранения грузов, перемещаемых воздушным путем; размещение объектов, предназначенных для технического обслуживания и ремонта воздушных судов	7.4
Обеспечение обороны и безопасности	Размещение объектов капитального строительства, необходимых для подготовки и поддержания в боевой готовности Вооруженных Сил Российской Федерации, других войск, воинских формирований и органов управлений ими (размещение военных организаций, внутренних войск, учреждений и других объектов, дислокация войск и сил флота), проведение воинских учений и других мероприятий, направленных на обеспечение боевой готовности воинских частей; размещение зданий военных училищ, военных институтов, военных университетов, военных академий; размещение объектов, обеспечивающих осуществление таможенной деятельности	8.0
Обеспечение вооруженных сил	Размещение объектов капитального строительства, предназначенных для разработки, испытания, производства ремонта	8.1

	или уничтожения вооружения, техники военного назначения и боеприпасов; обустройство земельных участков в качестве испытательных полигонов, мест уничтожения вооружения и захоронения отходов, возникающих в связи с использованием, производством, ремонтом или уничтожением вооружений или боеприпасов; размещение объектов капитального строительства, необходимых для создания и хранения запасов материальных ценностей в государственном и мобилизационном резервах (хранилища, склады и другие объекты); размещение объектов, для обеспечения безопасности которых были созданы закрытые административно-территориальные образования	
Обеспечение внутреннего правопорядка	Размещение объектов капитального строительства, необходимых для подготовки и поддержания в готовности органов внутренних дел, Росгвардии и спасательных служб, в которых существует военизированная служба; размещение объектов гражданской обороны, за исключением объектов гражданской обороны, являющихся частями производственных зданий	8.3
Обеспечение деятельности по исполнению наказаний	Размещение объектов капитального строительства для создания мест лишения свободы (следственные изоляторы, тюрьмы, поселения)	8.4

Вспомогательные виды разрешенного использования земельных участков и объектов капитального строительства		
Наименование	Описание	Код (числовое обозначение)
Хранение автотранспорта	Размещение отдельно стоящих и пристроенных гаражей, в том числе подземных, предназначенных для хранения автотранспорта, в том числе с разделением на машино-места, за исключением гаражей, размещение которых предусмотрено содержанием видов разрешенного использования с кодами 2.7.2, 4.9	2.7.1
Предоставление коммунальных услуг	Размещение зданий и сооружений, обеспечивающих поставку воды, тепла, электричества, газа, отвод канализационных стоков, очистку и уборку объектов недвижимости (котельных, водозаборов, очистных сооружений, насосных станций, водопроводов, линий электропередач, трансформаторных подстанций, газопроводов,	3.1.1

	линий связи, телефонных станций, канализаций, стоянок, гаражей и мастерских для обслуживания уборочной и аварийной техники, сооружений, необходимых для сбора и плавки снега)	
Общежития	Размещение зданий, предназначенных для размещения общежитий, предназначенных для проживания граждан на время их работы, службы или обучения, за исключением зданий, размещение которых предусмотрено содержанием вида разрешенного использования с кодом 4.7	3.2.4
Служебные гаражи	Размещение постоянных или временных гаражей, стоянок для хранения служебного автотранспорта, используемого в целях осуществления видов деятельности, предусмотренных видами разрешенного использования с кодами 3.0, 4.0, а также для стоянки и хранения транспортных средств общего пользования, в том числе в депо	4.9
Площадки для занятий спортом	Размещение площадок для занятия спортом и физкультурой на открытом воздухе (физкультурные площадки, беговые дорожки, поля для спортивной игры)	5.1.3

Условно разрешенные виды использования земельных участков и объектов капитального строительства		
Наименование	Описание	Код (числовое обозначение)
Предоставление коммунальных услуг	Размещение зданий и сооружений, обеспечивающих поставку воды, тепла, электричества, газа, отвод канализационных стоков, очистку и уборку объектов недвижимости (котельных, водозаборов, очистных сооружений, насосных станций, водопроводов, линий электропередач, трансформаторных подстанций, газопроводов, линий связи, телефонных станций, канализаций, стоянок, гаражей и мастерских для обслуживания уборочной и аварийной техники, сооружений, необходимых для сбора и плавки снега)	3.1.1

Глава IX. Предельные размеры земельных участков и предельные параметры разрешенного строительства, реконструкции объектов капитального строительства

Статья 29. Предельные размеры земельных участков и предельные параметры разрешенного строительства, реконструкции объектов капитального строительства в жилых зонах и общественно-деловых зонах

№ п/п	Наименование параметра	Значение предельных размеров земельных участков и предельных параметров разрешенного строительства, реконструкции объектов капитального строительства в территориальных зонах					
		Ж1	Ж2	Ж5	Ж8	О1	
	Предельные (минимальные и (или) максимальные) размеры земельных участков, в том числе их площадь						
1.	Минимальная площадь земельного участка для индивидуального жилищного строительства, кв.м	500	1200	-	400	-	
2.	Максимальная площадь земельного участка для индивидуального жилищного строительства, кв. м	3000	3000	-	3000	-	
3.	Минимальная площадь земельного участка для блокированной жилой застройки, кв.м на каждый блок	200	200	-	200	-	
4.	Максимальная площадь земельного участка для блокированной жилой застройки, кв.м на каждый блок	500	500	-	500	-	
5.	Минимальная площадь земельного участка для ведения личного подсобного хозяйства (приусадебный земельный участок), кв.м.	500	-	-	-	-	
6.	Максимальная площадь земельного участка для ведения личного подсобного хозяйства (приусадебный земельный	3000	-	-	-	-	

	участок), кв.м.					
7.	Минимальная площадь земельного участка для малоэтажной многоквартирной жилой застройки, кв.м	-	200	-	200	-
8.	Минимальная площадь земельного участка для среднеэтажной жилой застройки, кв.м	-	1200	-	1200	-
9.	Минимальная площадь земельного участка для размещения объектов дошкольного, начального и среднего общего образования, м	4000	4000	4000	4000	-
10.	Минимальная площадь земельного участка для размещения объектов среднего и высшего профессионального образования, м	-	-	7500	7500	7500
11.	Минимальная площадь земельного участка для предоставления коммунальных услуг, кв.м	4	4	4	4	4
12.	Минимальная площадь земельного участка для иного использования земельных участков, за исключением использования, указанного в пунктах 1-11 настоящей таблицы, кв.м	100	100	100	100	100
	Предельное количество этажей или предельная высота зданий, строений, сооружений					
13.	Максимальная высота зданий, строений, сооружений, м	12	15	12	0	22,5
	Минимальные отступы от границ земельных участков в целях определения мест допустимого размещения зданий, строений, сооружений, за пределами которых запрещено строительство зданий, строений, сооружений					
14.	Минимальный отступ от границ земельных участков до отдельно стоящих зданий, м	3	3	3	3	5
15.	Минимальный отступ от границ	1	1	1	1	5

	земельных участков до строений и сооружений вспомогательного назначения, м					
16.	Минимальный отступ от границ земельного участка при строительстве, реконструкции жилых домов блокированной жилой застройки в месте примыкания с соседними блоками, м	0	0	-	-	-
17.	Минимальный отступ от границ земельных участков до объектов дошкольного, начального и среднего общего образования, м	10	10	10	10	-
	Максимальный процент застройки в границах земельного участка, определяемый как отношение суммарной площади земельного участка, которая может быть застроена, ко всей площади земельного участка					
18.	Максимальный процент застройки в границах земельного участка для индивидуального жилищного строительства, %	60	60	-	-	-
19.	Максимальный процент застройки в границах земельного участка для ведения личного подсобного хозяйства (приусадебный земельный участок), %	50	-	-	-	-
20.	Максимальный процент застройки в границах земельного участка для блокированной жилой застройки, %	80	80	-	-	-
21.	Максимальный процент застройки в границах земельного участка для малоэтажной многоквартирной жилой застройки, %	-	50	-	-	-

22.	Максимальный процент застройки в границах земельного участка для предоставления коммунальных услуг, %	90	90	90	90	90
23.	Максимальный процент застройки в границах земельного участка в иных случаях, за исключением случаев, указанных в пунктах 18-22 настоящей таблицы, %	-	-	-	-	90
Иные показатели						
24.	Минимальный отступ (бытовой разрыв) между объектами индивидуального жилищного строительства и (или) зданиями блокированной жилой застройки, м	6	6	-	6	-
25.	Минимальный отступ (бытовой разрыв) между зданиями малоэтажной многоквартирной жилой застройки, м	-	10	-	10	-
26.	Максимальное количество блоков в блокированной жилой застройке, шт.	4	10	-	10	-
27.	Максимальная площадь встроенных и пристроенных помещений нежилого назначения в жилых зданиях (за исключением объектов образования и здравоохранения), кв.м	100	150	-	-	-
28.	Максимальная площадь отдельно стоящих зданий, строений нежилого назначения (за исключением объектов образования, здравоохранения и объектов физической культуры и спорта, хранения и стоянки транспортных средств), кв.м	150	300	-	-	1000
29.	Максимальная площадь отдельно стоящих зданий объектов физической культуры и спорта, кв.м	1000	1500	-	-	-

30.	Максимальная площадь отдельно стоящих зданий, строений, сооружений объектов хранения и стоянки транспортных средств	40	100	-	-	1200
31.	Максимальная высота капитальных ограждений земельных участков, м	2	2	0	-	0

Примечание:

В целях применения настоящей статьи знак «-» в столбце «Значение предельных размеров земельных участков и предельных параметров разрешенного строительства, реконструкции объектов капитального строительства в территориальных зонах» означает, что данный параметр не подлежит установлению.

Статья 30. Предельные размеры земельных участков и предельные параметры разрешенного строительства, реконструкции объектов капитального строительства в производственных зонах и зонах инженерной и транспортной инфраструктур

№ п/п	Наименование параметра	Значение предельных размеров земельных участков и предельных параметров разрешенного строительства, реконструкции объектов капитального строительства в территориальных зонах			
		П1, П1/1	П2	И	ИТ
	Предельные (минимальные и (или) максимальные) размеры земельных участков, в том числе их площадь				
1.	Максимальная площадь земельного участка, кв.м	-	-	-	-
	Предельное количество этажей или предельная высота зданий, строений, сооружений				
2.	Предельная высота зданий, строений, сооружений, м	30	25	20	25
	Минимальные отступы от границ земельных участков в целях определения мест допустимого размещения зданий, строений, сооружений, за пределами которых запрещено строительство зданий, строений, сооружений				
3.	Минимальный отступ от границ земельных участков до зданий,	3	0	1	0

	строений, сооружений, м				
	Максимальный процент застройки в границах земельного участка, определяемый как отношение суммарной площади земельного участка, которая может быть застроена, ко всей площади земельного участка				
4.	Максимальный процент застройки в границах земельного участка при размещении производственных объектов, %	80	-	-	-
5.	Максимальный процент застройки в границах земельного участка при размещении коммунально-складских объектов, %	60	60	60	60
6.	Максимальный процент застройки в границах земельного участка при размещении иных объектов, за исключением случаев, указанных в пунктах 4-5 настоящей таблицы, %	-	-	-	-
Иные показатели					
7.	Максимальный размер санитарно-защитной зоны, м	0	0	0	0
8.	Максимальная высота капитальных ограждений земельных участков, м	2	2	2	2

Примечание:

В целях применения настоящей статьи знак «-» в столбце «Значение предельных размеров земельных участков и предельных параметров разрешенного строительства, реконструкции объектов капитального строительства в территориальных зонах» означает, что данный параметр не подлежит установлению.

Статья 31. Предельные размеры земельных участков и предельные параметры разрешенного строительства, реконструкции объектов капитального строительства в зонах сельскохозяйственного использования

№ п/п	Наименование параметра	Значение предельных размеров земельных участков и предельных параметров разрешенного
----------	------------------------	--

		строительства, реконструкции объектов капитального строительства в территориальных зонах		
		Сх1	Сх2,Сх2/1	Сх3
1.	Минимальная площадь земельного участка, кв.м	1000	1000	100
2.	Максимальная площадь земельного участка, кв.м	20000	50000	3000
3.	Предельная высота зданий, строений, сооружений, м	0	20	10
4.	Минимальный отступ от границ земельных участков до зданий, строений, сооружений м	-	5	3
5.	Максимальный процент застройки в границах земельного участка при застройке земельных участков для садоводства, %	0	-	40
6.	Максимальный процент застройки в границах земельного участка при размещении производственных объектов, %	0	80	-
7.	Максимальный процент застройки в границах земельного участка при размещении коммунально-складских объектов, %	0	60	-
8.	Максимальный процент застройки в границах земельного участка при размещении иных объектов, за исключением случаев, указанных в пунктах 5-7 настоящей таблицы, %	0	-	40

9.	Максимальный размер санитарно-защитной зоны, м	0	0	0
10.	Максимальная высота капитальных ограждений земельных участков, м	0	2	1.5

Примечание:

Минимальная площадь земельного участка для зоны Сх1 «Зона сельскохозяйственных угодий» устанавливается для соответствующих территориальных зон, расположенных в границах населенного пункта.».

В целях применения настоящей статьи знак «-» в столбце «Значение предельных размеров земельных участков и предельных параметров разрешенного строительства, реконструкции объектов капитального строительства в территориальных зонах» означает, что данный параметр не подлежит установлению.

Статья 32. Предельные размеры земельных участков и предельные параметры разрешенного строительства, реконструкции объектов капитального строительства в зонах рекреационного назначения

№ п/п	Наименование параметра	Значение предельных размеров земельных участков и предельных параметров разрешенного строительства, реконструкции объектов капитального строительства в территориальных зонах		
		Р1	Р2	Р3
Предельные (минимальные и (или) максимальные) размеры земельных участков, в том числе их площадь				
1.	Минимальная площадь земельного участка, кв.м	5000	3000	4000
2.	Максимальная площадь земельного участка, кв.м	-	-	-
Предельное количество этажей или предельная высота зданий, строений, сооружений				

3.	Предельная высота зданий, строений, сооружений, м	10	5	22,5
Минимальные отступы от границ земельных участков в целях определения мест допустимого размещения зданий, строений, сооружений, за пределами которых запрещено строительство зданий, строений, сооружений				
4.	Минимальный отступ от границ земельных участков до зданий, строений, сооружений, м	1	-	1
Максимальный процент застройки в границах земельного участка, определяемый как отношение суммарной площади земельного участка, которая может быть застроена, ко всей площади земельного участка				
5.	Максимальный процент застройки в границах земельного участка, %	10	5	80
Иные показатели				
6.	Максимальная площадь объектов физкультуры и спорта открытого типа, кв.м	3000	-	10000

Примечание:

В целях применения настоящей статьи знак «-» в столбце «Значение предельных размеров земельных участков и предельных параметров разрешенного строительства, реконструкции объектов капитального строительства в территориальных зонах» означает, что данный параметр не подлежит установлению.

Статья 32.1. Предельные размеры земельных участков и предельные параметры разрешенного строительства, реконструкции объектов капитального строительства в зонах специального назначения

№ п/п	Наименование параметра	Значение предельных размеров земельных участков и предельных параметров разрешенного строительства, реконструкции объектов капитального строительства в территориальных зонах	
		Сп1	Сп2
Предельные (минимальные и (или) максимальные) размеры земельных участков, в том числе их площадь			
1.	Минимальная площадь	-	600

	земельного участка, кв.м		
2.	Максимальная площадь земельного участка, кв.м	400000	-
Предельное количество этажей или предельная высота зданий, строений, сооружений			
3.	Предельная высота зданий, строений, сооружений, м	10	22,5
Минимальные отступы от границ земельных участков в целях определения мест допустимого размещения зданий, строений, сооружений, за пределами которых запрещено строительство зданий, строений, сооружений			
4.	Минимальный отступ от границ земельных участков до зданий, строений, сооружений м	3	1
Максимальный процент застройки в границах земельного участка, определяемый как отношение суммарной площади земельного участка, которая может быть застроена, ко всей площади земельного участка			
5.	Максимальный процент застройки в границах земельного участка, %	50	-
Иные показатели			
6.	Максимальный размер санитарно-защитной зоны, м	50	0

Примечание:

В целях применения настоящей статьи знак «-» в столбце «Значение предельных размеров земельных участков и предельных параметров разрешенного строительства, реконструкции объектов капитального строительства в территориальных зонах» означает, что данный параметр не подлежит установлению.

Глава X. Ограничения использования земельных участков и объектов капитального строительства

Статья 33. Ограничение применения предельных размеров земельных участков

Предельные (минимальные и (или) максимальные) размеры земельных участков, установленные Правилами, не применяются к земельным участкам, находящимся в государственной или муниципальной собственности, на которых расположены здания, сооружения, предоставляемым в

собственность или в аренду гражданам, юридическим лицам, являющимся собственникам соответствующих зданий, сооружений, в случаях, предусмотренных ст. 39.20 Земельного кодекса Российской Федерации. Размеры данных участков устанавливаются с учетом их фактической площади.

Статья 34. Ограничения использования земельных участков и объектов капитального строительства, устанавливаемые в соответствии с законодательством Российской Федерации

1. Ограничения использования земельных участков и объектов капитального строительства устанавливаются в зонах с особыми условиями использования территории, если сведения об указанных зонах внесены в Единый государственный реестр недвижимости в соответствии с требованиями Земельного кодекса Российской Федерации.

2. Использование земельных участков в границах зон с особыми условиями использования территории осуществляется в соответствии с требованиями Земельного кодекса Российской Федерации, положениями о соответствующих видах зон, решениями уполномоченных органов государственной власти, органов местного самоуправления об установлении соответствующей зоны с особыми условиями использования территории.

Статья 35. Ограничения использования территорий в границах зон охраны объектов культурного наследия

1. Ограничения использования земельных участков и объектов капитального строительства на территории зон с особыми условиями использования территории в части зон охраны объектов культурного наследия устанавливаются в целях охраны объектов культурного наследия.

2. Использование земельных участков или иного недвижимого имущества, которое не является объектом культурного наследия и расположено в пределах границ зон объектов культурного наследия, определяется:

4) градостроительным регламентом, установленным Правилами применительно к территориальной зоне, в границах которой расположено недвижимое имущество в соответствии с картой градостроительного зонирования территории поселения, с учетом ограничений, установленных настоящей статьей;

5) ограничениями, установленными Федеральным законом «Об объектах культурного наследия (памятниках истории и культуры) народов Российской Федерации»;

б) режимами использования земель и градостроительными регламентами, утвержденными на основании проекта зон охраны объекта культурного наследия в соответствии с Федеральным законом «Об объектах культурного наследия (памятниках истории и культуры) народов Российской Федерации» и Законом Самарской области «Об объектах культурного наследия (памятниках истории и культуры) народов Российской Федерации, расположенных на территории Самарской области» границы зон охраны объектов культурного наследия (за исключением границ зон охраны особо ценных объектов культурного наследия народов Российской Федерации и объектов культурного наследия, включенных в Список всемирного наследия), расположенных на территории Самарской области, режимы использования земель и градостроительные регламенты в границах данных зон утверждаются на основании проекта зон охраны объектов культурного наследия государственным органом охраны объектов культурного наследия Самарской области.

Статья 36. Перечень зон охраны водных объектов и ограничения использования территорий в границах зон охраны водных объектов

1. На территории водоохраных зон в соответствии с Водным кодексом Российской Федерации устанавливается специальный режим осуществления хозяйственной и иной деятельности в целях предотвращения загрязнения, засорения, заиления указанных водных объектов и истощения их вод, а также

сохранения среды обитания водных биологических ресурсов и других объектов животного и растительного мира.

2. В границах водоохраных зон запрещаются:

1) использование сточных вод в целях регулирования плодородия почв;

2) размещение кладбищ, скотомогильников, объектов размещения отходов производства и потребления, химических, взрывчатых, токсичных, отравляющих и ядовитых веществ, пунктов захоронения радиоактивных отходов, а так же загрязнение территории загрязняющими веществами, предельно допустимые концентрации которых в водах водных объектов рыбохозяйственного значения не установлены;

3) осуществление авиационных мер по борьбе с вредными организмами;

4) движение и стоянка транспортных средств (кроме специальных транспортных средств), за исключением их движения по дорогам и стоянки на дорогах и в специально оборудованных местах, имеющих твердое покрытие;

5) строительство и реконструкция автозаправочных станций, складов горюче-смазочных материалов (за исключением случаев, если автозаправочные станции, склады горюче-смазочных материалов размещены на территориях портов, инфраструктуры внутренних водных путей, в том числе баз (сооружений) для стоянки маломерных судов, объектов органов федеральной службы безопасности), станций технического обслуживания, используемых для технического осмотра и ремонта транспортных средств, осуществление мойки транспортных средств;

6) размещение специализированных хранилищ пестицидов и агрохимикатов, применение пестицидов и агрохимикатов;

7) сброс сточных, в том числе дренажных, вод;

8) разведка и добыча общераспространенных полезных ископаемых (за исключением случаев, если разведка и добыча общераспространенных полезных ископаемых осуществляются пользователями недр,

осуществляющими разведку и добычу иных видов полезных ископаемых, в границах предоставленных им в соответствии с законодательством Российской Федерации о недрах горных отводов и (или) геологических отводов на основании утвержденного технического проекта в соответствии со статьей 19.1 Закона Российской Федерации от 21.02.1992 № 2395-1 «О недрах»).

3. В границах прибрежных защитных полос, наряду с вышеперечисленными ограничениями, запрещается:

- 1) распашка земель;
- 2) размещение отвалов размываемых грунтов;
- 3) выпас сельскохозяйственных животных и организация для них летних лагерей, ванн.

4. В границах водоохранных зон допускается проектирование, размещение, строительство, реконструкция, ввод в эксплуатацию, эксплуатация хозяйственных и иных объектов при условии оборудования таких объектов сооружениями, обеспечивающими охрану водных объектов от загрязнения, засорения, заиления и истощения вод в соответствии с водным законодательством и законодательством в области охраны окружающей среды.

Статья 37. Ограничения использования территорий в границах санитарно-защитных зон

1. На территории санитарно-защитных зон в соответствии с Федеральным законом от 30.03.1999 № 52-ФЗ «О санитарно-эпидемиологическом благополучии населения», Постановлением Правительства Российской Федерации от 03.08.2018 № 222 «Об утверждении Правил установления санитарно-защитных зон и использования земельных участков» (далее в настоящей статье – Правила), расположенных в границах санитарно-защитных зон» устанавливается специальный режим использования земельных участков и объектов капитального строительства.

2. В границах санитарно-защитной зоны не допускается использования земельных участков в целях:

1) размещения жилой застройки, объектов образовательного и медицинского назначения, спортивных сооружений открытого типа, организаций отдыха детей и их оздоровления, зон рекреационного назначения и для ведения садоводства;

2) размещения объектов для производства и хранения лекарственных средств, объектов пищевых отраслей промышленности, оптовых складов продовольственного сырья и пищевой продукции, комплексов водопроводных сооружений для подготовки и хранения питьевой воды, использования земельных участков в целях производства, хранения и переработки сельскохозяйственной продукции, предназначенной для дальнейшего использования в качестве пищевой продукции, если химическое, физическое и (или) биологическое воздействие объекта, в отношении которого установлена санитарно-защитная зона, приведет к нарушению качества и безопасности таких средств, сырья, воды и продукции в соответствии с установленными к ним требованиями.

3. Со дня установления санитарно-защитной зоны на земельных участках, расположенных в границах такой зоны, не допускаются строительство, реконструкция объектов капитального строительства, разрешенное использование которых не соответствует ограничениям использования земельных участков, предусмотренным решением об установлении санитарно-защитной зоны, а также использование земельных участков, не соответствующее указанным ограничениям, за исключением случаев, предусмотренных Правилами.

Реконструкция указанных объектов капитального строительства осуществляется только путем их приведения в соответствие с ограничениями использования земельных участков, предусмотренными решением об установлении санитарно-защитной зоны.

4. Со дня установления или изменения санитарно-защитной зоны планируемых к строительству или реконструкции объектов и до дня ввода их в эксплуатацию независимо от ограничений использования земельных участков, предусмотренных решением об установлении или изменении санитарно-защитной зоны, допускается использование земельных участков в границах такой зоны для целей, не связанных со строительством, реконструкцией объектов капитального строительства, за исключением строительства, реконструкции объектов капитального строительства на основании разрешения на строительство, выданного до дня установления или изменения указанной зоны, а также допускается использование зданий и сооружений, расположенных в границах зоны.

Статья 38. Ограничение использования территорий в границах зон затопления и подтопления

1. На территории зон затопления и подтопления в соответствии с Водным кодексом Российской Федерации устанавливается специальный режим осуществления хозяйственной и иной деятельности в целях предотвращения негативного воздействия вод и ликвидации его последствий.

2. В границах зон затопления, подтопления запрещаются:

1) размещение новых населенных пунктов и строительство объектов капитального строительства без обеспечения инженерной защиты таких населенных пунктов и объектов от затопления, подтопления;

2) использование сточных вод в целях регулирования плодородия почв;

3) размещение кладбищ, скотомогильников, объектов размещения отходов производства и потребления, химических, взрывчатых, токсичных, отравляющих и ядовитых веществ, пунктов хранения и захоронения радиоактивных отходов, а так же загрязнение территории загрязняющими веществами, предельно допустимые концентрации которых в водах водных объектов рыбохозяйственного значения не установлены;

4) осуществление авиационных мер по борьбе с вредными организмами.

3. Решение об установлении, изменении зон затопления, подтопления принимается уполномоченным Правительством Российской Федерации федеральным органом исполнительной власти с участием заинтересованных органов исполнительной власти субъектов Российской Федерации и органов местного самоуправления.

4. Границы зон затопления, подтопления после их утверждения в установленном действующим законодательством порядке, подлежат отображению в Правилах в порядке, установленном главой V Правил.

Статья 39. Ограничения использования территорий в границах охранных зон объектов электросетевого хозяйства

1. В охранных зонах объектов электросетевого хозяйства в соответствии с Правилами установления охранных зон объектов электросетевого хозяйства и особых условий использования земельных участков, расположенных в границах таких зон, утвержденными постановлением Правительства Российской Федерации от 24.02.2009 № 160 в целях обеспечения безопасных условий эксплуатации и исключения возможности повреждения линий электропередачи и иных объектов электросетевого хозяйства устанавливаются особые условия использования территорий.

2. В охранных зонах запрещается осуществлять любые действия, которые могут нарушить безопасную работу объектов электросетевого хозяйства, в том числе привести к их повреждению или уничтожению, и (или) повлечь причинение вреда жизни, здоровью граждан и имуществу физических или юридических лиц, а также повлечь нанесение экологического ущерба и возникновение пожаров, в том числе:

1) набрасывать на провода и опоры воздушных линий электропередачи посторонние предметы, а также подниматься на опоры воздушных линий электропередачи;

2) размещать любые объекты и предметы (материалы) в пределах созданных в соответствии с требованиями нормативно-технических

документов проходов и подъездов для доступа к объектам электросетевого хозяйства, а также проводить любые работы и возводить сооружения, которые могут препятствовать доступу к объектам электросетевого хозяйства, без создания необходимых для такого доступа проходов и подъездов;

3) находиться в пределах огороженной территории и помещениях распределительных устройств и подстанций, открывать двери и люки распределительных устройств и подстанций, производить переключения и подключения в электрических сетях (указанное требование не распространяется на работников, занятых выполнением разрешенных в установленном порядке работ), разводить огонь в пределах охранных зон вводных и распределительных устройств, подстанций, воздушных линий электропередачи, а также в охранных зонах кабельных линий электропередачи;

4) размещать свалки;

5) производить работы ударными механизмами, сбрасывать тяжести массой свыше 5 тонн, производить сброс и слив едких и коррозионных веществ и горюче-смазочных материалов (в охранных зонах подземных кабельных линий электропередачи).

3. В охранных зонах, установленных для объектов электросетевого хозяйства напряжением свыше 1000 вольт, помимо действий, предусмотренных пунктом 2 настоящей статьи, запрещается:

1) складировать или размещать хранилища любых, в том числе горюче-смазочных, материалов;

2) размещать детские и спортивные площадки, стадионы, рынки, торговые точки, полевые станы, загоны для скота, гаражи и стоянки всех видов машин и механизмов, проводить любые мероприятия, связанные с большим скоплением людей, не занятых выполнением разрешенных в установленном порядке работ (в охранных зонах воздушных линий электропередачи);

3) использовать (запускать) любые летательные аппараты, в том числе воздушных змеев, спортивные модели летательных аппаратов (в охранных зонах воздушных линий электропередачи);

4) бросать якоря с судов и осуществлять их проход с отданными якорями, цепями, лотами, волокушами и тралами (в охранных зонах подводных кабельных линий электропередачи);

5) осуществлять проход судов с поднятыми стрелами кранов и других механизмов (в охранных зонах воздушных линий электропередачи).

4. В пределах охранных зон без письменного решения о согласовании сетевых организаций юридическим и физическим лицам запрещаются:

1) строительство, капитальный ремонт, реконструкция или снос зданий и сооружений;

2) горные, взрывные, мелиоративные работы, в том числе связанные с временным затоплением земель;

3) посадка и вырубка деревьев и кустарников;

4) дноуглубительные, землечерпальные и погрузочно-разгрузочные работы, добыча рыбы, других водных животных и растений придонными орудиями лова, устройство водопоев, колка и заготовка льда (в охранных зонах подводных кабельных линий электропередачи);

5) проход судов, у которых расстояние по вертикали от верхнего крайнего габарита с грузом или без груза до нижней точки провеса проводов переходов воздушных линий электропередачи через водоемы менее минимально допустимого расстояния, в том числе с учетом максимального уровня подъема воды при паводке;

6) проезд машин и механизмов, имеющих общую высоту с грузом или без груза от поверхности дороги более 4,5 метра (в охранных зонах воздушных линий электропередачи);

7) земляные работы на глубине более 0,3 метра (на вспахиваемых землях на глубине более 0,45 метра), а также планировка грунта (в охранных зонах подземных кабельных линий электропередачи);

8) полив сельскохозяйственных культур в случае, если высота струи воды может составить свыше 3 метров (в охранных зонах воздушных линий электропередачи);

9) полевые сельскохозяйственные работы с применением сельскохозяйственных машин и оборудования высотой более 4 метров (в охранных зонах воздушных линий электропередачи) или полевые сельскохозяйственные работы, связанные с вспашкой земли (в охранных зонах кабельных линий электропередачи).

5. В охранных зонах, установленных для объектов электросетевого хозяйства напряжением до 1000 вольт, помимо действий, предусмотренных пунктом 4 настоящей статьи, без письменного решения о согласовании сетевых организаций запрещается:

1) размещать детские и спортивные площадки, стадионы, рынки, торговые точки, полевые станы, загоны для скота, гаражи и стоянки всех видов машин и механизмов, садовые, огородные земельные участки и иные объекты недвижимости, расположенные в границах территории ведения гражданами садоводства или огородничества для собственных нужд, объекты жилищного строительства, в том числе индивидуального (в охранных зонах воздушных линий электропередачи);

2) складировать или размещать хранилища любых, в том числе горюче-смазочных, материалов;

3) устраивать причалы для стоянки судов, барж и плавучих кранов, бросать якоря с судов и осуществлять их проход с отданными якорями, цепями, лотами, волокушами и тралами (в охранных зонах подводных кабельных линий электропередачи).

Статья 40. Ограничения использования земельных участков и объектов капитального строительства в охранных зонах магистральных трубопроводов

1. Для исключения возможности повреждения трубопроводов (при любом виде их прокладки) Правилами охраны магистральных трубопроводов, утвержденными Минтопэнерго РФ 29.04.1992,

Постановлением Госгортехнадзора РФ от 22.04.1992 № 9, устанавливаются охранные зоны:

а) вдоль трасс трубопроводов, транспортирующих нефть, природный газ, нефтепродукты, нефтяной и искусственные углеводородные газы, - в виде участка земли, ограниченного условными линиями, проходящими в 25 метрах от оси трубопровода с каждой стороны;

б) вдоль трасс трубопроводов, транспортирующих сжиженные углеводородные газы, нестабильные бензин и конденсат, - в виде участка земли, ограниченного условными линиями, проходящими в 100 метрах от оси трубопровода с каждой стороны;

в) вдоль трасс многониточных трубопроводов - в виде участка земли, ограниченного условными линиями, проходящими на указанных выше расстояниях от осей крайних трубопроводов;

г) вдоль подводных переходов - в виде участка водного пространства от водной поверхности до дна, заключенного между параллельными плоскостями, отстоящими от осей крайних ниток переходов на 100 метров с каждой стороны;

д) вокруг емкостей для хранения и разгазирования конденсата, земляных амбаров для аварийного выпуска продукции - в виде участка земли, ограниченного замкнутой линией, отстоящей от границ территорий указанных объектов на 50 метров во все стороны;

е) вокруг технологических установок подготовки продукции к транспорту, головных и промежуточных перекачивающих и наливных насосных станций, резервуарных парков, компрессорных и газораспределительных станций, узлов измерения продукции, наливных и сливных эстакад, станций подземного хранения газа, пунктов подогрева нефти, нефтепродуктов - в виде участка земли, ограниченного замкнутой линией, отстоящей от границ территорий указанных объектов на 100 метров во все стороны.

2. В охранных зонах трубопроводов запрещается производить всякого рода действия, могущие нарушить нормальную эксплуатацию трубопроводов либо привести к их повреждению, в частности:

а) перемещать, засыпать и ломать опознавательные и сигнальные знаки, контрольно - измерительные пункты;

б) открывать люки, калитки и двери необслуживаемых усилительных пунктов кабельной связи, ограждений узлов линейной арматуры, станций катодной и дренажной защиты, линейных и смотровых колодцев и других линейных устройств, открывать и закрывать краны и задвижки, отключать или включать средства связи, энергоснабжения и телемеханики трубопроводов;

в) устраивать всякого рода свалки, выливать растворы кислот, солей и щелочей;

г) разрушать берегоукрепительные сооружения, водопропускные устройства, земляные и иные сооружения (устройства), предохраняющие трубопроводы от разрушения, а прилегающую территорию и окружающую местность - от аварийного разлива транспортируемой продукции;

д) бросать якоря, проходить с отданными якорями, цепями, лотами, волокушами и тралами, производить дноуглубительные и землечерпальные работы;

е) разводить огонь и размещать какие-либо открытые или закрытые источники огня.

3. В охранных зонах трубопроводов без письменного разрешения предприятий трубопроводного транспорта запрещается:

а) возводить любые постройки и сооружения;

б) высаживать деревья и кустарники всех видов, складировать корма, удобрения, материалы, сено и солому, располагать коновязи, содержать скот, выделять рыбопромысловые участки, производить добычу рыбы, а также водных животных и растений, устраивать водопой, производить колку и заготовку льда;

в) сооружать проезды и переезды через трассы трубопроводов, устраивать стоянки автомобильного транспорта, тракторов и механизмов, размещать сады и огороды;

г) производить мелиоративные земляные работы, сооружать оросительные и осушительные системы;

д) производить всякого рода открытые и подземные, горные, строительные, монтажные и взрывные работы, планировку грунта.

Письменное разрешение на производство взрывных работ в охранных зонах трубопроводов выдается только после представления предприятием, производящим эти работы, соответствующих материалов, предусмотренных действующими Едиными правилами безопасности при взрывных работах;

е) производить геологосъемочные, геолого - разведочные, поисковые, геодезические и другие изыскательские работы, связанные с устройством скважин, шурфов и взятием проб грунта (кроме почвенных образцов).

Предприятия и организации, получившие письменное разрешение на ведение в охранных зонах трубопроводов работ, обязаны выполнять их с соблюдением условий, обеспечивающих сохранность трубопроводов и опознавательных знаков, и несут ответственность за повреждение последних.

4. Предприятиям трубопроводного транспорта разрешается:

а) подъезд в соответствии со схемой проездов, согласованной с землепользователем, автомобильного транспорта и других средств к трубопроводу и его объектам для обслуживания и проведения ремонтных работ.

В аварийных ситуациях разрешается подъезд к трубопроводу и сооружениям на нем по маршруту, обеспечивающему доставку техники и материалов для устранения аварий с последующим оформлением и оплатой нанесенных убытков землевладельцам.

Если трубопроводы проходят по территории запретных зон и специальных объектов, то соответствующие организации должны выдавать

работникам, обслуживающим эти трубопроводы, пропуска для проведения осмотров и ремонтных работ в любое время суток;

б) устройство в пределах охранной зоны шурфов для проверки качества изоляции трубопроводов и состояния средств их электрохимической защиты от коррозии и производство других земляных работ, необходимых для обеспечения нормальной эксплуатации трубопроводов, с предварительным (не менее чем за 5 суток до начала работ) уведомлением об этом землепользователя;

в) вырубка деревьев при авариях на трубопроводах, проходящих через лесные угодья, с последующим оформлением в установленном порядке лесорубочных билетов и с очисткой мест от порубочных остатков.

5. В случае необходимости предприятия трубопроводного транспорта могут осуществлять в процессе текущего содержания трубопроводов рубку леса в их охранных зонах с оформлением лесорубочных билетов на общих основаниях. Полученная при этом древесина используется указанными предприятиями.

6. Любые работы и действия, производимые в охранных зонах трубопроводов, кроме ремонтно-восстановительных и сельскохозяйственных работ, могут выполняться только по получении разрешения на производство работ в охранной зоне магистрального трубопровода от предприятия трубопроводного транспорта.

7. Разрешение на производство работ может быть выдано только при условии наличия у производителя работ проектной и исполнительной документации, на которой нанесены действующие трубопроводы.

8. Полевые сельскохозяйственные работы в охранных зонах трубопроводов производятся землепользователями с предварительным уведомлением предприятия трубопроводного транспорта о их начале.

Статья 41. Ограничения использования земельных участков и объектов капитального строительства в границах охранных зон линий и сооружений связи и линий и сооружений радификации

1. В соответствии с Правилами охраны линий и сооружений связи Российской Федерации, утвержденными Постановлением Правительства Российской Федерации от 09 июня 1995 года № 578, на трассах кабельных и воздушных линий связи и линий радиодиффузии устанавливаются

1) охранные зоны с особыми условиями использования:

для подземных кабельных и для воздушных линий связи и линий радиодиффузии, расположенных вне населенных пунктов на безлесных участках, - в виде участков земли вдоль этих линий, определяемых параллельными прямыми, отстоящими от трассы подземного кабеля связи или от крайних проводов воздушных линий связи и линий радиодиффузии не менее чем на 2 метра с каждой стороны;

для кабелей связи при переходах через судоходные и сплавные реки, озера, водохранилища и каналы (арьки) - в виде участков водного пространства по всей глубине от водной поверхности до дна, определяемых параллельными плоскостями, отстоящими от трассы морского кабеля на 0,25 морской мили с каждой стороны или от трассы кабеля при переходах через реки, озера, водохранилища и каналы (арьки) на 100 метров с каждой стороны;

для наземных и подземных необслуживаемых усилительных и регенерационных пунктов на кабельных линиях связи - в виде участков земли, определяемых замкнутой линией, отстоящей от центра установки усилительных и регенерационных пунктов или от границы их обвалования не менее чем на 3 метра и от контуров заземления не менее чем на 2 метра;

2) создаются просеки в лесных массивах и зеленых насаждениях:

при высоте насаждений менее 4 метров - шириной не менее расстояния между крайними проводами воздушных линий связи и линий радиодиффузии плюс 4 метра (по 2 метра с каждой стороны от крайних проводов до ветвей деревьев);

при высоте насаждений более 4 метров - шириной не менее расстояния между крайними проводами воздушных линий связи и линий

радиофикации плюс 6 метров (по 3 метра с каждой стороны от крайних проводов до ветвей деревьев);

вдоль трассы кабеля связи - шириной не менее 6 метров (по 3 метра с каждой стороны от кабеля связи).

2. Все работы в охранных зонах линий и сооружений связи, линий и сооружений радиофикации выполняются с соблюдением действующих нормативных документов по правилам производства и приемки работ.

3. На трассах радиорелейных линий связи в целях предупреждения экранирующего действия распространению радиоволн эксплуатирующие предприятия определяют участки земли, на которых запрещается возведение зданий и сооружений, а также посадка деревьев. Расположение и границы этих участков предусматриваются в проектах строительства радиорелейных линий связи и согласовываются с органами местного самоуправления поселения.

4. Трассы линий связи должны периодически расчищаться от кустарников и деревьев, содержаться в безопасном в пожарном отношении состоянии, должна поддерживаться установленная ширина просек. Деревья, создающие угрозу проводам линий связи и опорам линий связи, должны быть вырублены с оформлением в установленном порядке лесорубочных билетов (ордеров). Просеки для кабельных и воздушных линий связи и линий радиофикации, проходящие по лесным массивам и зеленым насаждениям, должны содержаться в безопасном в пожарном отношении состоянии силами предприятий, в ведении которых находятся линии связи и линии радиофикации.

5. Минимально допустимые расстояния (разрывы) между сооружениями связи и радиофикации и другими сооружениями определяются правилами возведения соответствующих сооружений и не должны допускать механическое и электрическое воздействие на сооружения связи.

6. Охранные зоны на трассах кабельных и воздушных линий связи и линий радификации в полосе отвода автомобильных и железных дорог могут использоваться предприятиями автомобильного и железнодорожного транспорта для их нужд без согласования с предприятиями, в ведении которых находятся эти линии связи, если это не связано с механическим и электрическим воздействием на сооружения линий связи, при условии обязательного обеспечения сохранности линий связи и линий радификации.

7. Порядок использования земельных участков, расположенных в охранных зонах сооружений связи и радификации, регулируется земельным законодательством Российской Федерации.

8. Иные ограничения использования земельных участков, находящихся в границах охранных зон линий и сооружений связи и линий и сооружений радификации, а также особенности использования указанных земельных участков определяются Правилами охраны линий и сооружений связи Российской Федерации, утвержденными Постановлением Правительства Российской Федерации от 09 июня 1995 года № 578.

Статья 42. Ограничения использования земельных участков и объектов капитального строительства в границах полос отвода автомобильных дорог

1. Полоса отвода автомобильной дороги - земельные участки (независимо от категории земель), которые предназначены для размещения конструктивных элементов автомобильной дороги, дорожных сооружений и на которых располагаются или могут располагаться объекты дорожного сервиса.

2. Ограничения использования полосы отвода автомобильных дорог устанавливаются Федеральным законом от 08.11.2007 № 257-ФЗ «Об автомобильных дорогах и о дорожной деятельности в Российской Федерации и о внесении изменений в отдельные законодательные акты Российской Федерации».

3. Границы полосы отвода автомобильной дороги определяются на основании документации по планировке территории. Подготовка документации по планировке территории, предназначенной для размещения автомобильных дорог и (или) объектов дорожного сервиса, осуществляется с учетом утверждаемых Правительством Российской Федерации норм отвода земель для размещения указанных объектов (Постановление Правительства РФ от 02.09.2009 № «О нормах отвода земель для размещения автомобильных дорог и (или) объектов дорожного сервиса»).

В границах полосы отвода автомобильной дороги, за исключением случаев, предусмотренных настоящим Федеральным законом, запрещаются:

1) выполнение работ, не связанных со строительством, с реконструкцией, капитальным ремонтом, ремонтом и содержанием автомобильной дороги, а также с размещением объектов дорожного сервиса;

2) размещение зданий, строений, сооружений и других объектов, не предназначенных для обслуживания автомобильной дороги, ее строительства, реконструкции, капитального ремонта, ремонта и содержания и не относящихся к объектам дорожного сервиса;

3) распашка земельных участков, покос травы, осуществление рубок и повреждение лесных насаждений и иных многолетних насаждений, снятие дерна и выемка грунта, за исключением работ по содержанию полосы отвода автомобильной дороги или ремонту автомобильной дороги, ее участков;

4) выпас животных, а также их прогон через автомобильные дороги вне специально установленных мест, согласованных с владельцами автомобильных дорог;

5) установка рекламных конструкций, не соответствующих требованиям технических регламентов и (или) нормативным правовым актам о безопасности дорожного движения;

6) установка информационных щитов и указателей, не имеющих отношения к обеспечению безопасности дорожного движения или осуществлению дорожной деятельности.

Статья 43. Ограничения использования территории в границах зон санитарной охраны подземных источников питьевого и хозяйственно-бытового водоснабжения

1. В соответствии с требованиями Федерального закона от 30.03.1999 № 52-ФЗ «О санитарно-эпидемиологическом благополучии населения», санитарных правил и нормативов «Зоны санитарной охраны источников водоснабжения и водо-проводов питьевого назначения. СанПиН 2.1.4.1110-02», утвержденных Главным государственным санитарным врачом Российской Федерации 26.02.2002, в границах зон санитарной охраны подземных источников питьевого и хозяйственно-бытового водоснабжения (далее – ЗСО) устанавливаются особые условия использования территории.

2. ЗСО организуются в составе трех поясов: первый пояс (строгого режима) включает территорию расположения водозаборов, площадок всех водопроводных сооружений и водопроводящего канала. Его назначение - защита места водозабора и водозаборных сооружений от случайного или умышленного загрязнения и повреждения. Второй и третий пояса (пояса ограничений) включают территорию, предназначенную для предупреждения загрязнения воды источников водоснабжения.

3. Территория первого пояса ЗСО должна быть спланирована для отвода поверхностного стока за ее пределы, озеленена, ограждена и обеспечена охраной. Дорожки к сооружениям должны иметь твердое покрытие.

4. На территории первого пояса ЗСО:

1) не допускается посадка высокоствольных деревьев, все виды строительства, не имеющие непосредственного отношения к эксплуатации, реконструкции и расширению водопроводных сооружений, в том числе прокладка трубопроводов различного назначения, размещение жилых и хозяйственно-бытовых зданий, проживание людей, применение ядохимикатов и удобрений;

2) здания должны быть оборудованы канализацией с отведением сточных вод в ближайшую систему бытовой или производственной канализации или на местные станции очистных сооружений, расположенные за пределами первого пояса ЗСО с учетом санитарного режима на территории второго пояса. В исключительных случаях при отсутствии канализации должны устраиваться водонепроницаемые приемники нечистот и бытовых отходов, расположенные в местах, исключающих загрязнение территории первого пояса ЗСО при их вывозе;

3) водопроводные сооружения, расположенные в первом поясе зоны санитарной охраны, должны быть оборудованы с учетом предотвращения возможности загрязнения питьевой воды через оголовки и устья скважин, люки и переливные трубы резервуаров и устройства заливки насосов;

4) все водозаборы должны быть оборудованы аппаратурой для систематического контроля соответствия фактического дебита при эксплуатации водопровода проектной производительности, предусмотренной при его проектировании и обосновании границ ЗСО.

5. На территории третьего пояса ЗСО:

1) осуществляются выявление, тампонирование или восстановление всех старых, бездействующих, дефектных или неправильно эксплуатируемых скважин, представляющих опасность в части возможности загрязнения водоносных горизонтов;

2) бурение новых скважин и новое строительство, связанное с нарушением почвенного покрова, производится при обязательном согласовании с центром государственного санитарно-эпидемиологического надзора;

3) запрещается закачка отработанных вод в подземные горизонты, подземное складирование твердых отходов и разработка недр земли;

4) запрещается размещения складов горюче-смазочных материалов, ядохимикатов и минеральных удобрений, накопителей промстоков, шламохранилищ и других объектов, обуславливающих опасность

химического загрязнения подземных вод. Размещение таких объектов допускается в пределах третьего пояса ЗСО только при использовании защищенных подземных вод, при условии выполнения специальных мероприятий по защите водоносного горизонта от загрязнения при наличии санитарно-эпидемиологического заключения центра государственного санитарно-эпидемиологического надзора, выданного с учетом заключения органов геологического контроля;

5) осуществляется своевременное выполнение необходимых мероприятий по санитарной охране поверхностных вод, имеющих непосредственную гидрологическую связь с используемым водоносным горизонтом, в соответствии с гигиеническими требованиями к охране поверхностных вод.

6. На территории второго пояса ЗСО помимо ограничений, предусмотренных частью 5 настоящей статьи, не допускается:

1) размещение кладбищ, скотомогильников, полей ассенизации, полей фильтрации, навозохранилищ, силосных траншей, животноводческих и птицеводческих предприятий и других объектов, обуславливающих опасность микробного загрязнения подземных вод;

2) применение удобрений и ядохимикатов;

3) рубка леса главного пользования и реконструкции.

7. На территории второго пояса ЗСО должно обеспечиваться выполнение мероприятий по санитарному благоустройству территории населенных пунктов и других объектов (оборудование канализацией, устройство водонепроницаемых выгребов, организация отвода поверхностного стока и др.).

ОПИСАНИЕ МЕСТОПОЛОЖЕНИЯ ГРАНИЦ
Зона застройки индивидуальными жилыми домами (Ж1)
(наименование объекта, местоположение границ которого описано (далее - объект))

Раздел 1

Сведения об объекте

Сведения об объекте		
№ п/п	Характеристики объекта	Описание характеристик
1	2	3
1	Местоположение объекта	Самарская область, муниципальный район Безенчукский, сельское поселение Звезда, железнодорожная станция Звезда
2	Площадь объекта +/- величина погрешности определения площади (P+/- Дельта P)	1036988 кв.м ± 1237 кв.м
3	Иные характеристики объекта	-

Раздел 2

Сведения о местоположении границ объекта					
1. Система координат <u>МСК-63, зона 1</u>					
2. Сведения о характерных точках границ объекта					
Обозначение характерных точек границ	Координаты, м		Метод определения координат характерной точки	Средняя квадратическая погрешность положения характерной точки (M _п), м	Описание обозначения точки на местности (при наличии)
	X	Y			
1	2	3	4	5	6
Зона1(1)	-	-	-	-	-
1	361261.24	1338443.47	Картометрический метод	0.10	-
2	361295.14	1338485.35	Картометрический метод	0.10	-
3	361301.71	1338515.07	Картометрический метод	0.10	-
4	361303.38	1338522.63	Картометрический метод	0.10	-
5	361304.03	1338525.58	Картометрический метод	0.10	-
6	361305.52	1338532.33	Картометрический метод	0.10	-
7	361294.94	1338559.72	Картометрический метод	0.10	-
8	361293.64	1338563.08	Картометрический метод	0.10	-
9	361292.56	1338565.89	Картометрический метод	0.10	-
10	361169.68	1338884.04	Картометрический метод	0.10	-
11	361059.38	1339158.28	Картометрический метод	0.10	-
12	361058.12	1339161.43	Картометрический метод	0.10	-
13	361057.75	1339162.33	Картометрический метод	0.10	-
14	361056.94	1339164.19	Картометрический метод	0.10	-
15	360884.74	1339558.76	Картометрический метод	0.10	-
16	360734.71	1339482.04	Картометрический метод	0.10	-
17	360732.54	1339480.93	Картометрический метод	0.10	-
18	360742.82	1339453.53	Картометрический метод	0.10	-
19	360800.87	1339298.71	Картометрический метод	0.10	-
20	360864.02	1339316.05	Картометрический метод	0.10	-
21	360913.23	1339171.87	Картометрический метод	0.10	-
22	360849.48	1339150.22	Картометрический метод	0.10	-
23	360849.90	1339148.85	Картометрический метод	0.10	-
24	360845.18	1339148.36	Картометрический метод	0.10	-
25	360881.30	1339062.98	Картометрический метод	0.10	-
26	360777.43	1339024.94	Картометрический метод	0.10	-
27	360836.04	1338870.73	Картометрический метод	0.10	-
28	360880.49	1338746.73	Картометрический метод	0.10	-
29	360898.26	1338697.76	Картометрический метод	0.10	-
30	360985.75	1338569.98	Картометрический метод	0.10	-
31	360987.46	1338567.49	Картометрический метод	0.10	-
32	360989.17	1338564.99	Картометрический метод	0.10	-
33	360994.73	1338556.87	Картометрический метод	0.10	-
34	361038.93	1338550.05	Картометрический метод	0.10	-
35	361069.14	1338467.43	Картометрический метод	0.10	-
36	361096.58	1338427.12	Картометрический метод	0.10	-
37	361096.77	1338426.84	Картометрический метод	0.10	-
38	361100.53	1338424.24	Картометрический метод	0.10	-
39	361103.01	1338422.52	Картометрический метод	0.10	-
40	361163.56	1338380.61	Картометрический метод	0.10	-
41	361164.89	1338379.69	Картометрический метод	0.10	-
42	361194.15	1338386.39	Картометрический метод	0.10	-
43	361218.23	1338391.92	Картометрический метод	0.10	-
44	361227.29	1338401.55	Картометрический метод	0.10	-
1	361261.24	1338443.47	Картометрический метод	0.10	-
Зона1(2)	-	-	-	-	-
45	360739.78	1337733.68	Картометрический метод	0.10	-
46	360762.92	1337789.28	Картометрический метод	0.10	-
47	360754.50	1337818.44	Картометрический метод	0.10	-

48	360767.41	1337855.11	Картометрический метод	0.10	–
49	360812.75	1337954.44	Картометрический метод	0.10	–
50	360817.20	1337964.20	Картометрический метод	0.10	–
51	360806.34	1338017.42	Картометрический метод	0.10	–
52	360787.65	1338108.97	Картометрический метод	0.10	–
53	360756.00	1338264.00	Картометрический метод	0.10	–
54	360735.70	1338316.82	Картометрический метод	0.10	–
55	360722.96	1338349.97	Картометрический метод	0.10	–
56	360639.00	1338568.45	Картометрический метод	0.10	–
57	360697.87	1338584.40	Аналитический метод	0.10	–
58	360719.10	1338590.21	Аналитический метод	0.10	–
59	360707.44	1338627.78	Картометрический метод	0.10	–
60	360637.02	1338611.91	Картометрический метод	0.10	–
61	360623.46	1338608.88	Картометрический метод	0.10	–
62	360588.73	1338699.27	Картометрический метод	0.10	–
63	360580.79	1338719.92	Картометрический метод	0.10	–
64	360550.38	1338812.99	Картометрический метод	0.10	–
65	360541.32	1338840.72	Картометрический метод	0.10	–
66	360520.11	1338905.65	Картометрический метод	0.10	–
67	360506.28	1338947.97	Картометрический метод	0.10	–
68	360481.14	1339024.93	Картометрический метод	0.10	–
69	360452.39	1339008.90	Картометрический метод	0.10	–
70	360441.46	1339002.80	Картометрический метод	0.10	–
71	360431.33	1338997.15	Картометрический метод	0.10	–
72	360403.58	1338981.67	Картометрический метод	0.10	–
73	360399.88	1338979.61	Картометрический метод	0.10	–
74	360395.86	1338977.37	Картометрический метод	0.10	–
75	360353.64	1338953.81	Картометрический метод	0.10	–
76	360353.40	1338949.80	Картометрический метод	0.10	–
77	360352.78	1338939.27	Картометрический метод	0.10	–
78	360353.88	1338934.52	Картометрический метод	0.10	–
79	360354.80	1338930.53	Картометрический метод	0.10	–
80	360357.43	1338919.13	Картометрический метод	0.10	–
81	360358.92	1338914.05	Картометрический метод	0.10	–
82	360367.49	1338884.89	Картометрический метод	0.10	–
83	360355.98	1338866.42	Картометрический метод	0.10	–
84	360359.09	1338855.01	Картометрический метод	0.10	–
85	360364.40	1338836.21	Картометрический метод	0.10	–
86	360369.21	1338818.33	Картометрический метод	0.10	–
87	360372.39	1338807.20	Картометрический метод	0.10	–
88	360374.79	1338799.93	Картометрический метод	0.10	–
89	360388.22	1338751.75	Картометрический метод	0.10	–
90	360394.87	1338751.53	Картометрический метод	0.10	–
91	360397.60	1338751.96	Картометрический метод	0.10	–
92	360399.90	1338745.32	Картометрический метод	0.10	–
93	360400.21	1338745.04	Картометрический метод	0.10	–
94	360407.75	1338747.99	Картометрический метод	0.10	–
95	360412.14	1338733.06	Картометрический метод	0.10	–
96	360400.05	1338728.84	Картометрический метод	0.10	–
97	360413.45	1338682.69	Картометрический метод	0.10	–
98	360426.71	1338686.93	Картометрический метод	0.10	–
99	360429.09	1338679.87	Картометрический метод	0.10	–
100	360435.05	1338658.55	Картометрический метод	0.10	–
101	360443.59	1338600.16	Картометрический метод	0.10	–
102	360445.62	1338584.48	Картометрический метод	0.10	–
103	360447.31	1338578.34	Картометрический метод	0.10	–
104	360455.91	1338548.88	Картометрический метод	0.10	–
105	360488.20	1338443.45	Картометрический метод	0.10	–
106	360501.14	1338414.53	Картометрический метод	0.10	–
107	360547.13	1338429.57	Картометрический метод	0.10	–
108	360551.40	1338418.37	Аналитический метод	0.10	–
109	360552.21	1338415.96	Аналитический метод	0.10	–
110	360554.61	1338416.76	Аналитический метод	0.10	–
111	360562.80	1338392.87	Аналитический метод	0.10	–
112	360567.98	1338394.46	Аналитический метод	0.10	–
113	360576.78	1338369.98	Аналитический метод	0.10	–
114	360538.18	1338356.11	Аналитический метод	0.10	–

115	360548.90	1338325.14	Картометрический метод	0.10	–
116	360587.67	1338338.56	Картометрический метод	0.10	–
117	360591.23	1338326.77	Картометрический метод	0.10	–
118	360622.04	1338335.56	Картометрический метод	0.10	–
119	360627.21	1338315.63	Картометрический метод	0.10	–
120	360617.42	1338312.63	Картометрический метод	0.10	–
121	360628.77	1338278.76	Картометрический метод	0.10	–
122	360655.83	1338288.39	Картометрический метод	0.10	–
123	360657.06	1338285.01	Картометрический метод	0.10	–
124	360667.98	1338252.84	Картометрический метод	0.10	–
125	360646.78	1338246.10	Картометрический метод	0.10	–
126	360668.91	1338166.42	Аналитический метод	0.10	–
127	360685.47	1338173.08	Аналитический метод	0.10	–
128	360689.07	1338173.62	Аналитический метод	0.10	–
129	360691.86	1338166.74	Аналитический метод	0.10	–
130	360697.63	1338169.30	Аналитический метод	0.10	–
131	360700.65	1338162.12	Аналитический метод	0.10	–
132	360701.91	1338162.68	Аналитический метод	0.10	–
133	360713.18	1338136.49	Аналитический метод	0.10	–
134	360714.57	1338126.72	Аналитический метод	0.10	–
135	360697.84	1338118.94	Аналитический метод	0.10	–
136	360706.88	1338098.08	Аналитический метод	0.10	–
137	360692.47	1338090.71	Аналитический метод	0.10	–
138	360688.88	1338088.87	Аналитический метод	0.10	–
139	360679.07	1338083.85	Аналитический метод	0.10	–
140	360663.73	1338075.30	Аналитический метод	0.10	–
141	360630.52	1338059.62	Аналитический метод	0.10	–
142	360605.79	1338126.19	Аналитический метод	0.10	–
143	360605.08	1338128.09	Аналитический метод	0.10	–
144	360600.79	1338139.66	Аналитический метод	0.10	–
145	360600.72	1338139.84	Аналитический метод	0.10	–
146	360602.64	1338141.77	Аналитический метод	0.10	–
147	360568.18	1338217.04	Картометрический метод	0.10	–
148	360559.17	1338213.04	Картометрический метод	0.10	–
149	360545.70	1338207.48	Картометрический метод	0.10	–
150	360540.79	1338224.46	Картометрический метод	0.10	–
151	360536.77	1338235.86	Картометрический метод	0.10	–
152	360531.05	1338233.88	Картометрический метод	0.10	–
153	360519.84	1338229.36	Картометрический метод	0.10	–
154	360512.66	1338246.01	Картометрический метод	0.10	–
155	360514.13	1338246.57	Картометрический метод	0.10	–
156	360518.39	1338248.14	Картометрический метод	0.10	–
157	360531.52	1338253.42	Картометрический метод	0.10	–
158	360528.71	1338261.69	Картометрический метод	0.10	–
159	360513.55	1338301.56	Картометрический метод	0.10	–
160	360511.60	1338301.34	Картометрический метод	0.10	–
161	360509.01	1338306.67	Картометрический метод	0.10	–
162	360506.39	1338312.06	Картометрический метод	0.10	–
163	360500.23	1338322.96	Картометрический метод	0.10	–
164	360489.03	1338342.71	Картометрический метод	0.10	–
165	360470.01	1338335.99	Картометрический метод	0.10	–
166	360462.86	1338353.13	Картометрический метод	0.10	–
167	360473.22	1338357.10	Картометрический метод	0.10	–
168	360462.81	1338383.67	Картометрический метод	0.10	–
169	360452.05	1338417.57	Картометрический метод	0.10	–
170	360450.56	1338422.45	Картометрический метод	0.10	–
171	360443.48	1338441.97	Картометрический метод	0.10	–
172	360427.69	1338436.38	Аналитический метод	0.10	–
173	360422.03	1338454.73	Картометрический метод	0.10	–
174	360433.54	1338459.14	Картометрический метод	0.10	–
175	360419.37	1338499.35	Картометрический метод	0.10	–
176	360405.23	1338547.32	Картометрический метод	0.10	–
177	360394.68	1338543.53	Картометрический метод	0.10	–
178	360390.37	1338559.18	Картометрический метод	0.10	–
179	360393.42	1338560.20	Картометрический метод	0.10	–
180	360397.74	1338563.09	Аналитический метод	0.60	–
181	360395.27	1338575.96	Картометрический метод	0.10	–

182	360393.64	1338586.90	Картометрический метод	0.10	–
183	360405.79	1338590.57	Картометрический метод	0.10	–
184	360406.79	1338590.89	Картометрический метод	0.10	–
185	360389.81	1338650.11	Картометрический метод	0.10	–
186	360386.43	1338649.17	Картометрический метод	0.10	–
187	360384.74	1338648.70	Картометрический метод	0.10	–
188	360383.20	1338652.66	Картометрический метод	0.10	–
189	360377.01	1338650.23	Картометрический метод	0.10	–
190	360375.25	1338649.62	Картометрический метод	0.10	–
191	360368.86	1338670.66	Аналитический метод	0.10	–
192	360377.79	1338674.12	Аналитический метод	0.10	–
193	360383.29	1338676.24	Аналитический метод	0.10	–
194	360363.37	1338727.76	Картометрический метод	0.10	–
195	360363.91	1338728.03	Картометрический метод	0.10	–
196	360355.65	1338747.87	Картометрический метод	0.10	–
197	360347.27	1338771.61	Картометрический метод	0.10	–
198	360345.12	1338777.95	Картометрический метод	0.10	–
199	360341.78	1338776.84	Картометрический метод	0.10	–
200	360337.19	1338775.33	Картометрический метод	0.10	–
201	360329.44	1338801.66	Картометрический метод	0.10	–
202	360332.71	1338802.75	Картометрический метод	0.10	–
203	360342.11	1338805.86	Картометрический метод	0.10	–
204	360343.30	1338808.61	Картометрический метод	0.10	–
205	360325.58	1338851.80	Картометрический метод	0.10	–
206	360317.40	1338855.79	Картометрический метод	0.10	–
207	360313.62	1338855.40	Картометрический метод	0.10	–
208	360310.87	1338864.74	Картометрический метод	0.10	–
209	360299.60	1338903.09	Картометрический метод	0.10	–
210	360295.22	1338921.85	Картометрический метод	0.10	–
211	360259.78	1338902.92	Картометрический метод	0.10	–
212	360254.48	1338900.09	Картометрический метод	0.10	–
213	360019.42	1338774.56	Картометрический метод	0.10	–
214	360030.65	1338738.50	Картометрический метод	0.10	–
215	360036.67	1338721.35	Картометрический метод	0.10	–
216	360042.99	1338703.39	Картометрический метод	0.10	–
217	360046.42	1338694.16	Картометрический метод	0.10	–
218	359971.08	1338659.80	Картометрический метод	0.10	–
219	359912.54	1338633.11	Картометрический метод	0.10	–
220	359927.47	1338590.94	Картометрический метод	0.10	–
221	359938.78	1338559.39	Картометрический метод	0.10	–
222	359894.33	1338543.60	Картометрический метод	0.10	–
223	359882.22	1338539.30	Картометрический метод	0.10	–
224	359868.54	1338575.54	Картометрический метод	0.10	–
225	359864.81	1338556.81	Картометрический метод	0.10	–
226	359858.29	1338524.10	Картометрический метод	0.10	–
227	359822.72	1338513.10	Картометрический метод	0.10	–
228	359836.11	1338469.81	Картометрический метод	0.10	–
229	359843.09	1338447.79	Картометрический метод	0.10	–
230	359849.43	1338427.66	Картометрический метод	0.10	–
231	359988.74	1337985.31	Картометрический метод	0.10	–
232	359997.47	1337958.70	Картометрический метод	0.10	–
233	360069.64	1337738.65	Картометрический метод	0.10	–
234	360192.04	1337753.46	Картометрический метод	0.10	–
235	360298.06	1337734.02	Картометрический метод	0.10	–
236	360297.82	1337745.12	Картометрический метод	0.10	–
237	360292.73	1337817.44	Картометрический метод	0.10	–
238	360476.83	1337881.42	Картометрический метод	0.10	–
239	360479.06	1337876.27	Аналитический метод	0.10	–
240	360488.09	1337879.51	Аналитический метод	0.10	–
241	360486.49	1337884.59	Аналитический метод	0.10	–
242	360494.38	1337887.22	Аналитический метод	0.10	–
243	360564.54	1337907.78	Картометрический метод	0.10	–
244	360601.88	1337917.30	Картометрический метод	0.10	–
245	360605.34	1337908.76	Картометрический метод	0.10	–
246	360629.47	1337796.43	Картометрический метод	0.10	–
247	360627.13	1337762.09	Картометрический метод	0.10	–
248	360641.93	1337706.94	Картометрический метод	0.10	–

45	360739.78	1337733.68	Картометрический метод	0.10	–
–	–	–	–	–	–
249	360085.27	1338024.87	Картометрический метод	0.10	–
250	360111.44	1338037.23	Картометрический метод	0.10	–
251	360118.36	1338032.46	Картометрический метод	0.10	–
252	360141.02	1338039.49	Картометрический метод	0.10	–
253	360155.25	1338043.73	Картометрический метод	0.10	–
254	360157.54	1338043.42	Картометрический метод	0.10	–
255	360159.60	1338044.15	Картометрический метод	0.10	–
256	360162.05	1338045.70	Картометрический метод	0.10	–
257	360179.73	1338052.40	Картометрический метод	0.10	–
258	360180.45	1338052.68	Картометрический метод	0.10	–
259	360184.71	1338057.90	Аналитический метод	0.10	–
260	360189.49	1338060.00	Аналитический метод	0.10	–
261	360144.70	1338173.19	Картометрический метод	0.10	–
262	360044.57	1338135.96	Картометрический метод	0.10	–
263	360056.02	1338103.01	Аналитический метод	0.10	–
264	360078.70	1338047.46	Аналитический метод	0.10	–
249	360085.27	1338024.87	Картометрический метод	0.10	–
–	–	–	–	–	–
265	360547.54	1337955.42	Аналитический метод	0.10	–
266	360504.68	1337940.73	Аналитический метод	0.10	–
267	360518.09	1337902.32	Аналитический метод	0.10	–
268	360525.51	1337905.16	Аналитический метод	0.10	–
269	360557.20	1337915.36	Аналитический метод	0.10	–
270	360555.32	1337921.79	Аналитический метод	0.10	–
271	360557.79	1337922.64	Аналитический метод	0.10	–
272	360556.23	1337927.11	Аналитический метод	0.10	–
273	360557.05	1337927.44	Аналитический метод	0.10	–
265	360547.54	1337955.42	Аналитический метод	0.10	–
Зона1(3)	–	–	–	–	–
274	360411.81	1338569.19	Аналитический метод	0.60	–
275	360406.25	1338583.11	Картометрический метод	0.10	–
276	360403.06	1338581.70	Картометрический метод	0.10	–
277	360408.61	1338567.75	Картометрический метод	0.10	–
274	360411.81	1338569.19	Аналитический метод	0.60	–
Зона1(4)	–	–	–	–	–
278	360779.72	1339288.26	Аналитический метод	0.20	–
279	360791.84	1339292.88	Аналитический метод	0.20	–
280	360782.34	1339316.96	Картометрический метод	0.10	–
281	360776.24	1339331.42	Аналитический метод	0.60	–
282	360774.90	1339333.78	Картометрический метод	0.10	–
283	360772.97	1339333.05	Аналитический метод	0.60	–
284	360770.05	1339331.94	Картометрический метод	0.10	–
285	360763.96	1339329.62	Аналитический метод	0.60	–
286	360762.09	1339328.91	Аналитический метод	0.60	–
287	360752.69	1339325.33	Аналитический метод	0.60	–
288	360748.94	1339323.91	Аналитический метод	0.60	–
289	360710.63	1339309.35	Аналитический метод	0.60	–
290	360714.18	1339299.64	Картометрический метод	0.10	–
291	360717.94	1339290.05	Аналитический метод	0.20	–
292	360719.73	1339284.72	Аналитический метод	0.20	–
293	360727.19	1339268.22	Картометрический метод	0.10	–
294	360764.36	1339282.40	Аналитический метод	0.20	–
295	360768.10	1339283.83	Картометрический метод	0.10	–
278	360779.72	1339288.26	Аналитический метод	0.20	–

3. Сведения о характерных точках части (частей) границы объекта

Обозначение характерных точек части границы	Координаты, м		Метод определения координат характерной точки	Средняя квадратическая погрешность положения характерной точки (M _t), м	Описание обозначения точки на местности (при наличии)
	X	Y			
1	2	3	4	5	6
–	–	–	–	–	–

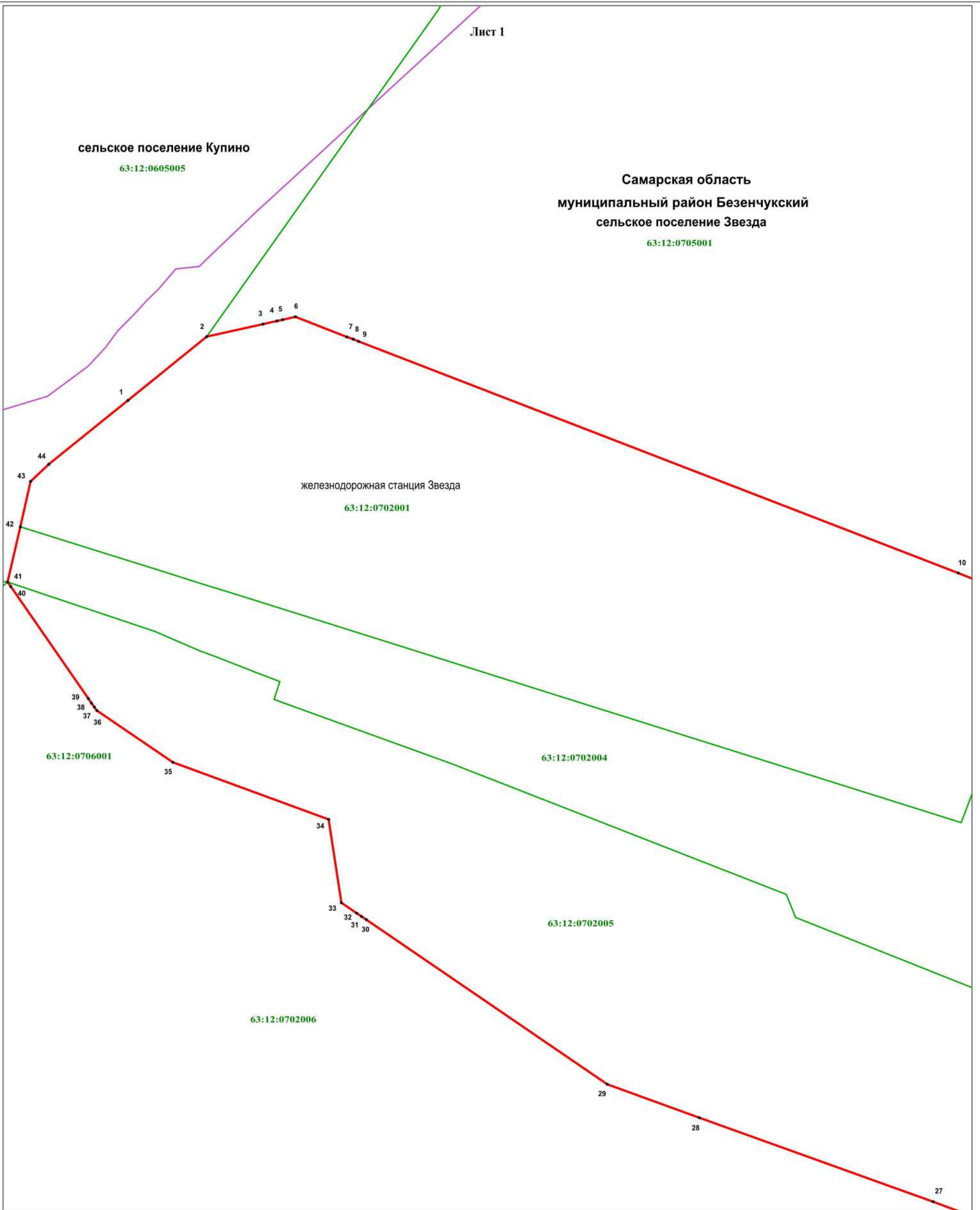
Раздел 4
Зона застройки индивидуальными жилыми домами (Ж1)
 (наименование объекта)

План границ объекта

Лист 1

сельское поселение Купино
 63:12:0605005

Самарская область
 муниципальный район Безенчукский
 сельское поселение Звезда
 63:12:0705001



Используемые условные знаки и обозначения:

Масштаб 1 : 2000

- 1 - характеристическая точка границы
- граница территориальной зоны
- граница кадастрового квартала
- граница населенного пункта
- 63:12:0702004 - подпись кадастрового квартала

- Самарская область** - наименование субъекта Российской Федерации
- муниципальный район Безенчукский** - наименование муниципального района
- сельское поселение Звезда** - наименование сельского поселения
- железнодорожная станция Звезда** - наименование населённого пункта

Подпись кадастрового инженера

Дата 27.04.2022

Место для оттиска печати (при наличии) лица, составившего описание местоположения границ объекта

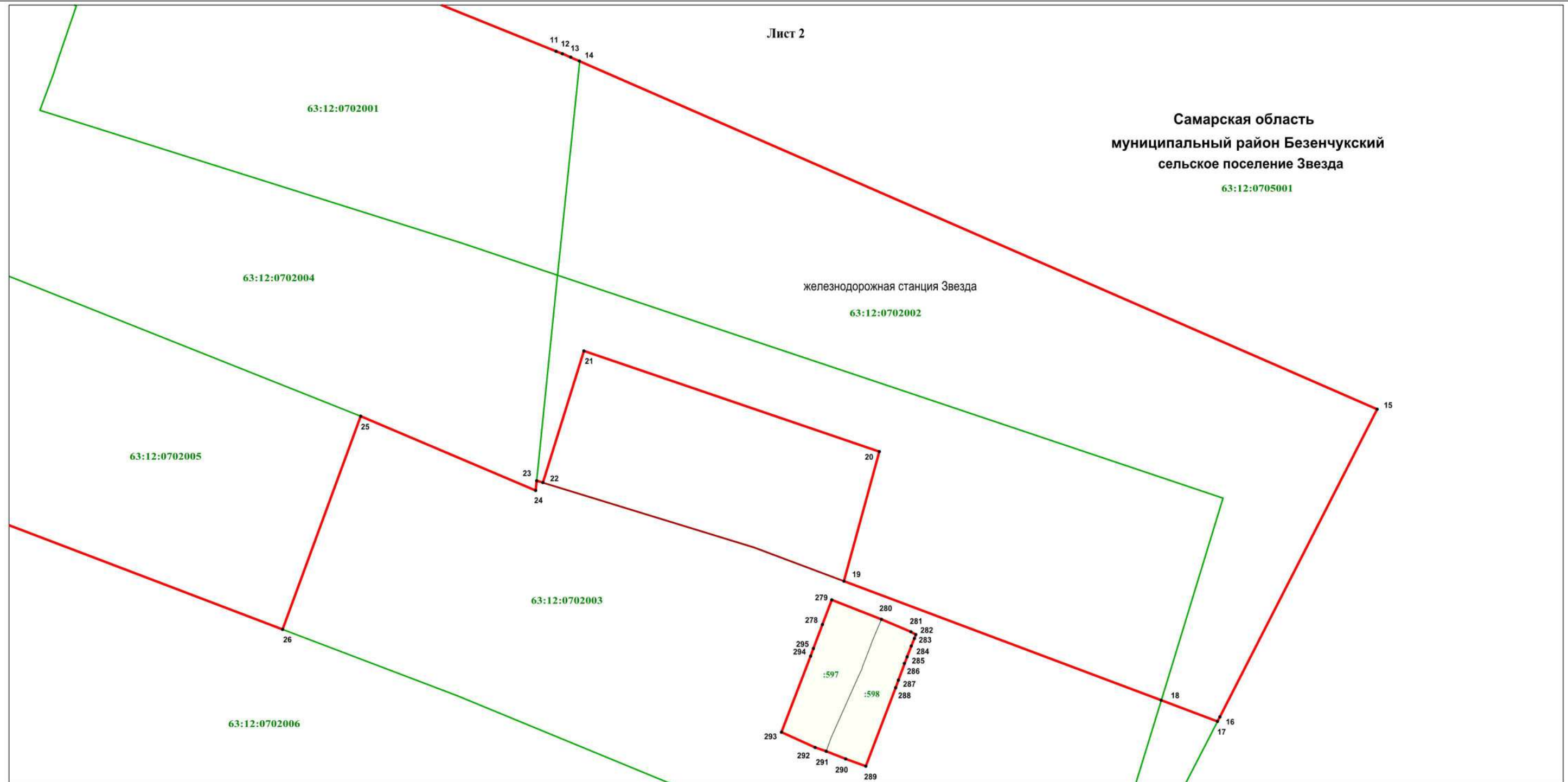


Раздел 4
Зона застройки индивидуальными жилыми домами (Ж1)

(наименование объекта)

План границ объекта

Лист 2



Масштаб 1 : 2000

Используемые условные знаки и обозначения:

-  - характеристическая точка границы
-  - граница территориальной зоны
-  - граница кадастрового квартала
-  - граница населенного пункта
-  - земельный участок, кадастровый номер
-  - подпись кадастрового квартала

- Самарская область** - наименование субъекта Российской Федерации
- муниципальный район Безенчукский** - наименование муниципального района
- сельское поселение Звезда** - наименование сельского поселения
- железнодорожная станция Звезда - наименование населённого пункта

Подпись кадастрового инженера  / И.И. Загородская/

Дата 27.04.2022

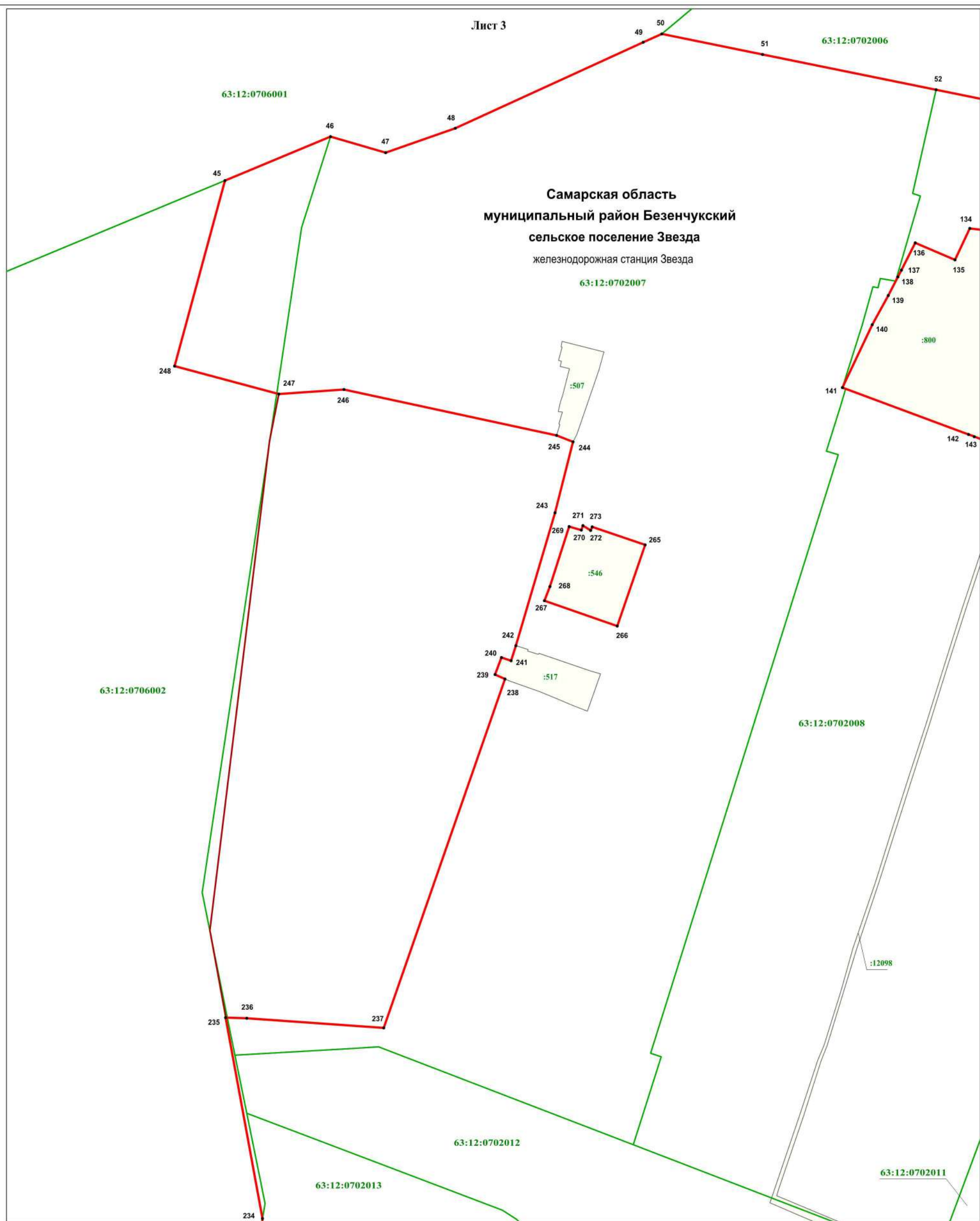
Место для оттиска печати (при наличии) лица, составившего описание местоположения границ объекта



Раздел 4
Зона застройки индивидуальными жилыми домами (Ж1)
 (наименование объекта)

План границ объекта

Лист 3



Используемые условные знаки и обозначения:

Масштаб 1 : 2000

- 236 - характеристическая точка границы
- граница территориальной зоны
- граница кадастрового квартала
- граница населенного пункта
- :517 - земельный участок, кадастровый номер
- 63:12:0702013 - подпись кадастрового квартала

Самарская область
муниципальный район Безенчукский
сельское поселение Звезда
 железнодорожная станция Звезда

- наименование субъекта Российской Федерации
 - наименование муниципального района
 - наименование сельского поселения
 - наименование населённого пункта

Подпись кадастрового инженера

Дата 27.04.2022

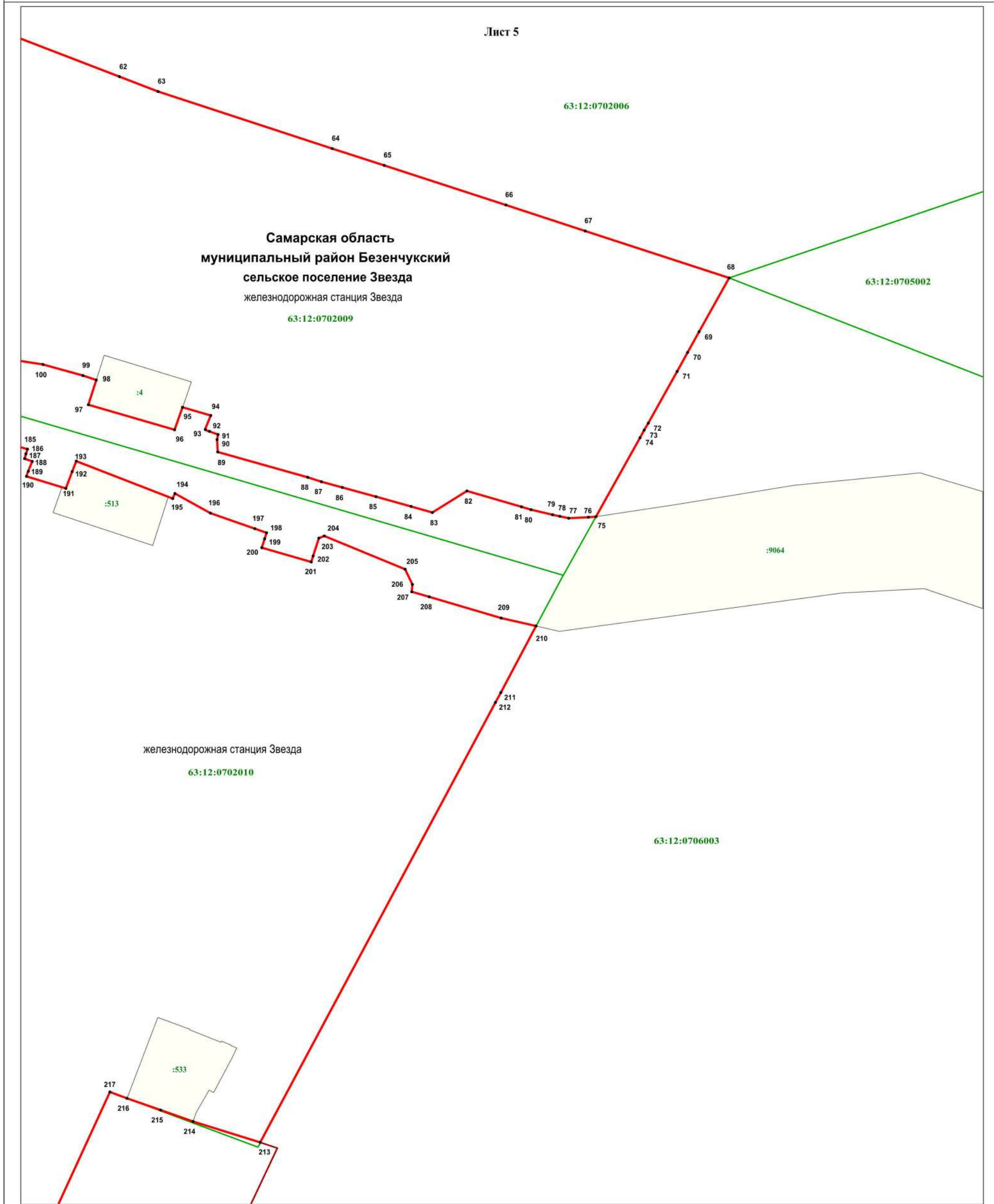
Место для оттиска печати (при наличии) лица, составившего описание местоположения границ объекта



Раздел 4
Зона застройки индивидуальными жилыми домами (Ж1)
 (наименование объекта)







План границ объекта

Лист 5



Используемые условные знаки и обозначения:

Масштаб 1 : 2000

-  217 - характеристическая точка границы
-  - граница территориальной зоны
-  - граница кадастрового квартала
-  - граница населенного пункта
-  :533 - земельный участок, кадастровый номер
-  63:12:0702010 - подпись кадастрового квартала

- Самарская область** - наименование субъекта Российской Федерации
- муниципальный район Безенчукский** - наименование муниципального района
- сельское поселение Звезда** - наименование сельского поселения
- железнодорожная станция Звезда** - наименование населённого пункта

Подпись кадастрового инженера  И.П. Загородская/
 Дата 27.04.2022

Место для оттиска печати (при наличии) лица, составившего описание местоположения границ объекта

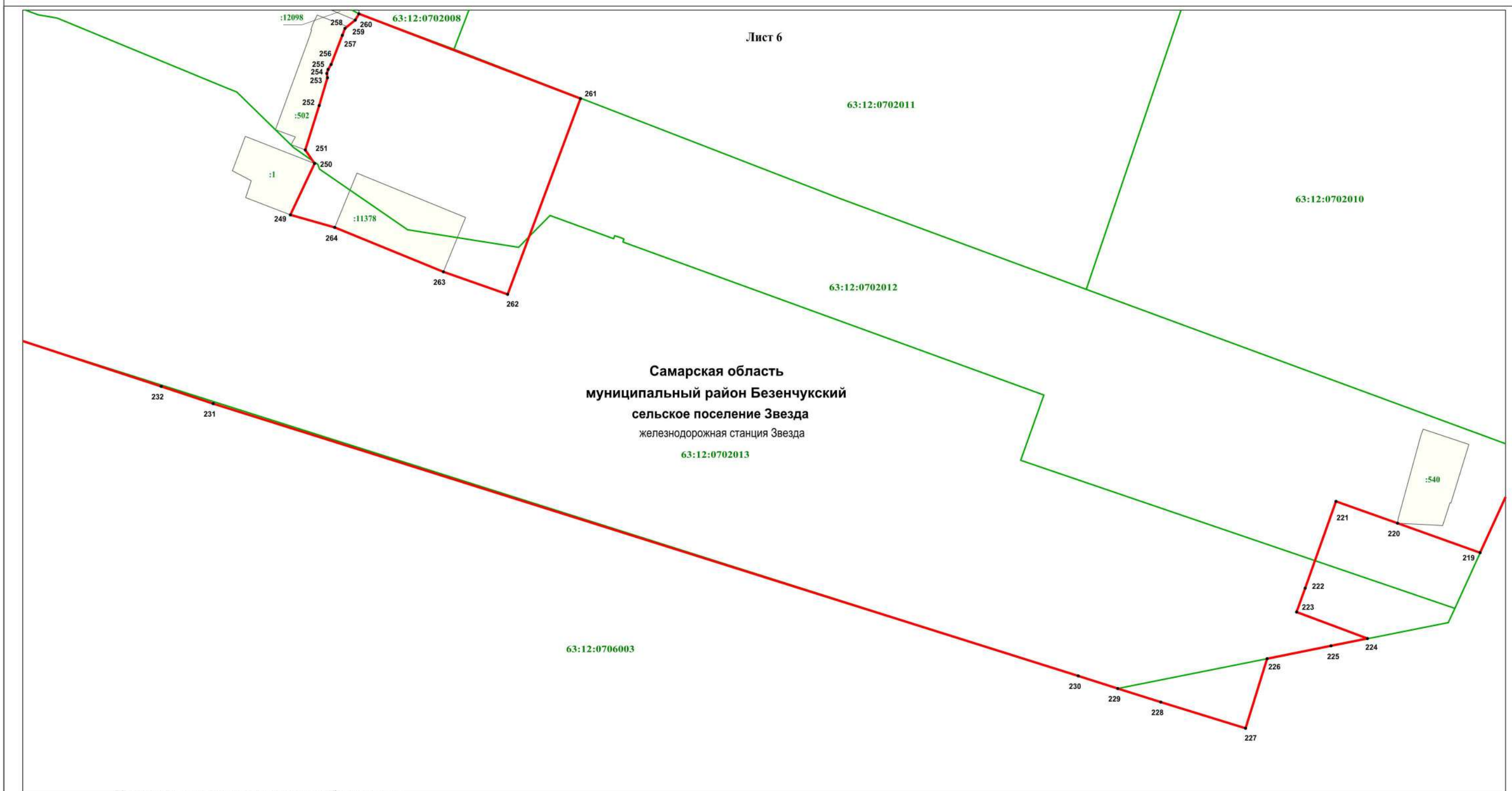


Раздел 4
Зона застройки индивидуальными жилыми домами (Ж1)

(наименование объекта)

План границ объекта

Лист 6



Самарская область
муниципальный район Безенчукский
сельское поселение Звезда
железнодорожная станция Звезда
63:12:0702013

Используемые условные знаки и обозначения:

- 231 • - характерная точка границы
- (red line) - граница территориальной зоны
- (green line) - граница кадастрового квартала
- (red line) - граница населенного пункта
- :1 (yellow box) - земельный участок, кадастровый номер
- 63:12:0702013 - подпись кадастрового квартала
- Самарская область - наименование субъекта Российской Федерации
- муниципальный район Безенчукский - наименование муниципального района
- сельское поселение Звезда - наименование сельского поселения
- железнодорожная станция Звезда - наименование населённого пункта

Масштаб 1 : 2000

Подпись кадастрового инженера

Дата 27.04.2022

Место для оттиска печати (при наличии) лица, составившего описание местоположения границ объекта



ОПИСАНИЕ МЕСТОПОЛОЖЕНИЯ ГРАНИЦ

Зона застройки малоэтажными жилыми домами (Ж2)

(наименование объекта, местоположение границ которого описано (далее - объект))

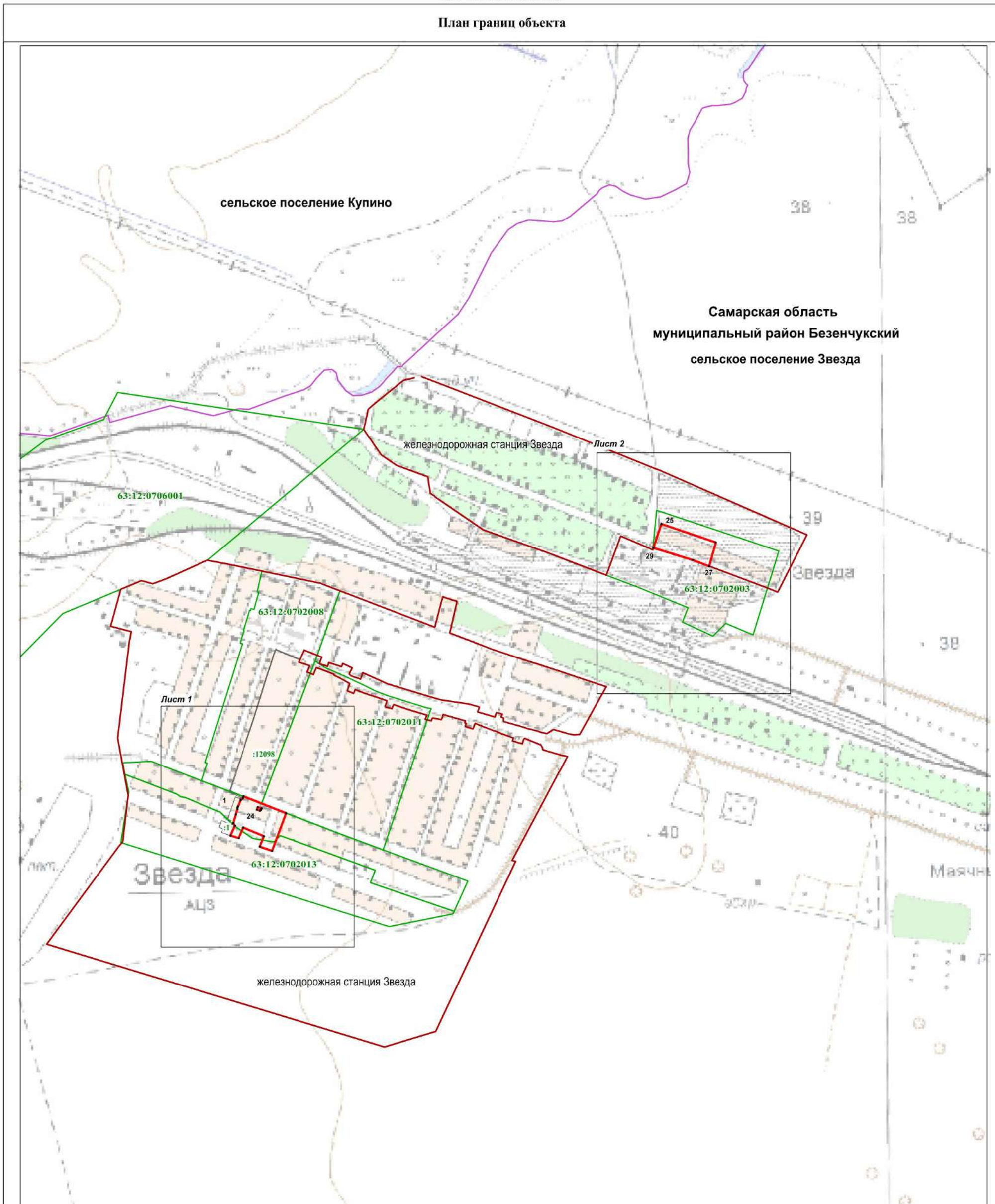
Раздел 1

Сведения об объекте

Сведения об объекте		
№ п/п	Характеристики объекта	Описание характеристик
1	2	3
1	Местоположение объекта	Самарская область, муниципальный район Безенчукский, сельское поселение Звезда, железнодорожная станция Звезда
2	Площадь объекта +/- величина погрешности определения площади (P+/- Дельта P)	21413 кв.м ± 30 кв.м
3	Иные характеристики объекта	–

Раздел 4
Зона застройки малоэтажными жилыми домами (Ж2)
 (наименование объекта)

План границ объекта



Используемые условные знаки и обозначения:

Масштаб 1 : 10000

- характерная точка границы
- граница территориальной зоны
- граница сельского поселения
- граница кадастрового квартала
- граница населённого пункта
- земельный участок, кадастровый номер
- подпись кадастрового квартала

Самарская область
муниципальный район Безенчукский
сельское поселение Звезда
 железнодорожная станция Звезда

- наименование субъекта Российской Федерации
- наименование муниципального района
- наименование сельского поселения
- наименование населённого пункта

Подпись кадастрового инженера
 Дата 27.04.2022

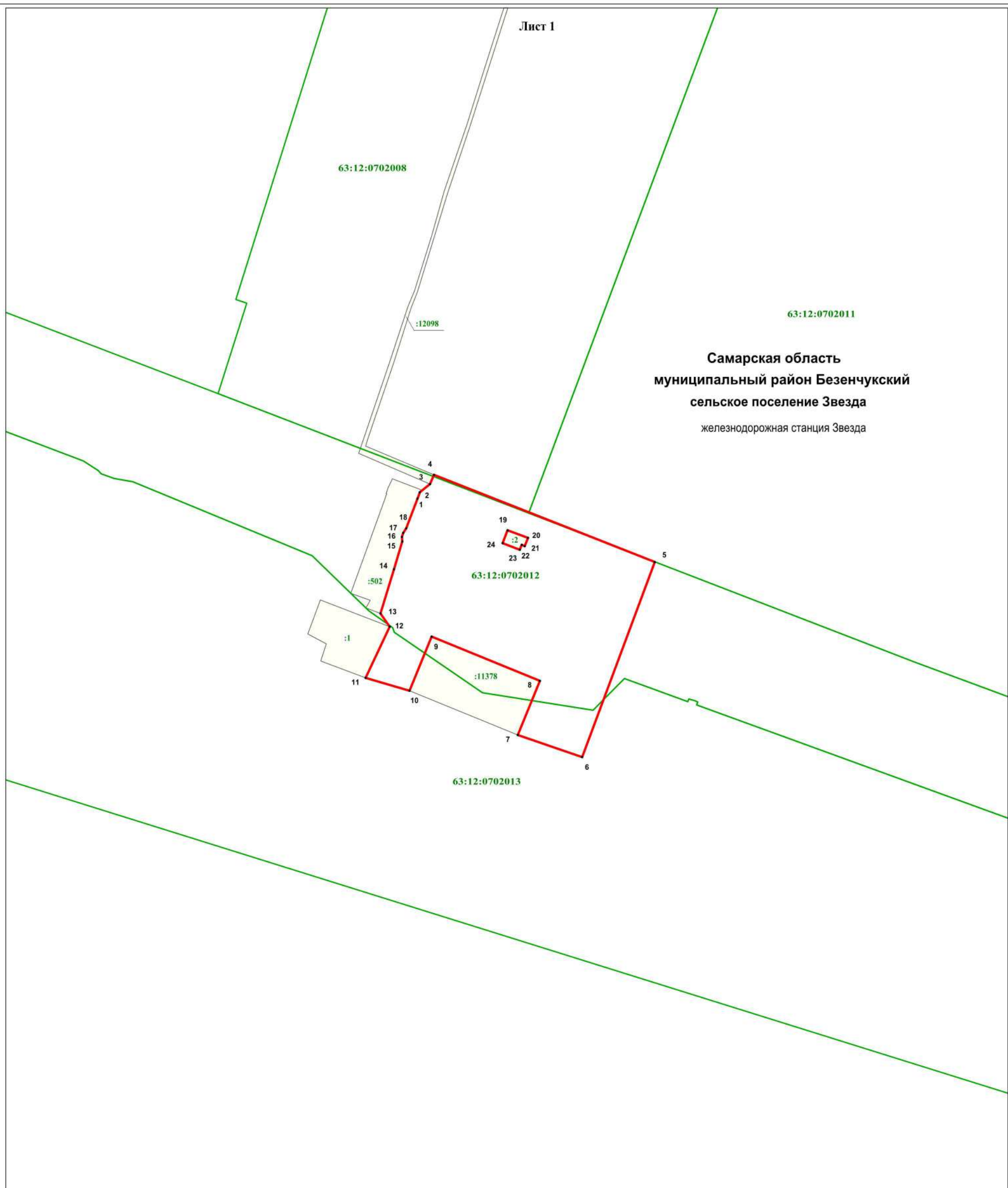


Место для оттиска печати (при наличии) лица, составившего описание местоположения границ объекта

Раздел 4
Зона застройки малоэтажными жилыми домами (Ж2)
 (наименование объекта)

План границ объекта

Лист 1



Самарская область
 муниципальный район Безенчукский
 сельское поселение Звезда
 железнодорожная станция Звезда

Масштаб 1 : 2000

Используемые условные знаки и обозначения:

.1



63:12:0702003

Самарская область
 муниципальный район Безенчукский
 сельское поселение Звезда
 железнодорожная станция Звезда

- характеристическая точка границы
- граница территориальной зоны
- граница кадастрового квартала
- земельный участок, кадастровый номер
- подпись кадастрового квартала
- наименование субъекта Российской Федерации
- наименование муниципального района
- наименование сельского поселения
- наименование населенного пункта

Подпись кадастрового инженера

Дата 27.04.2022

Место для оттиска печати (при наличии) лица, составившего описание местоположения границ объекта

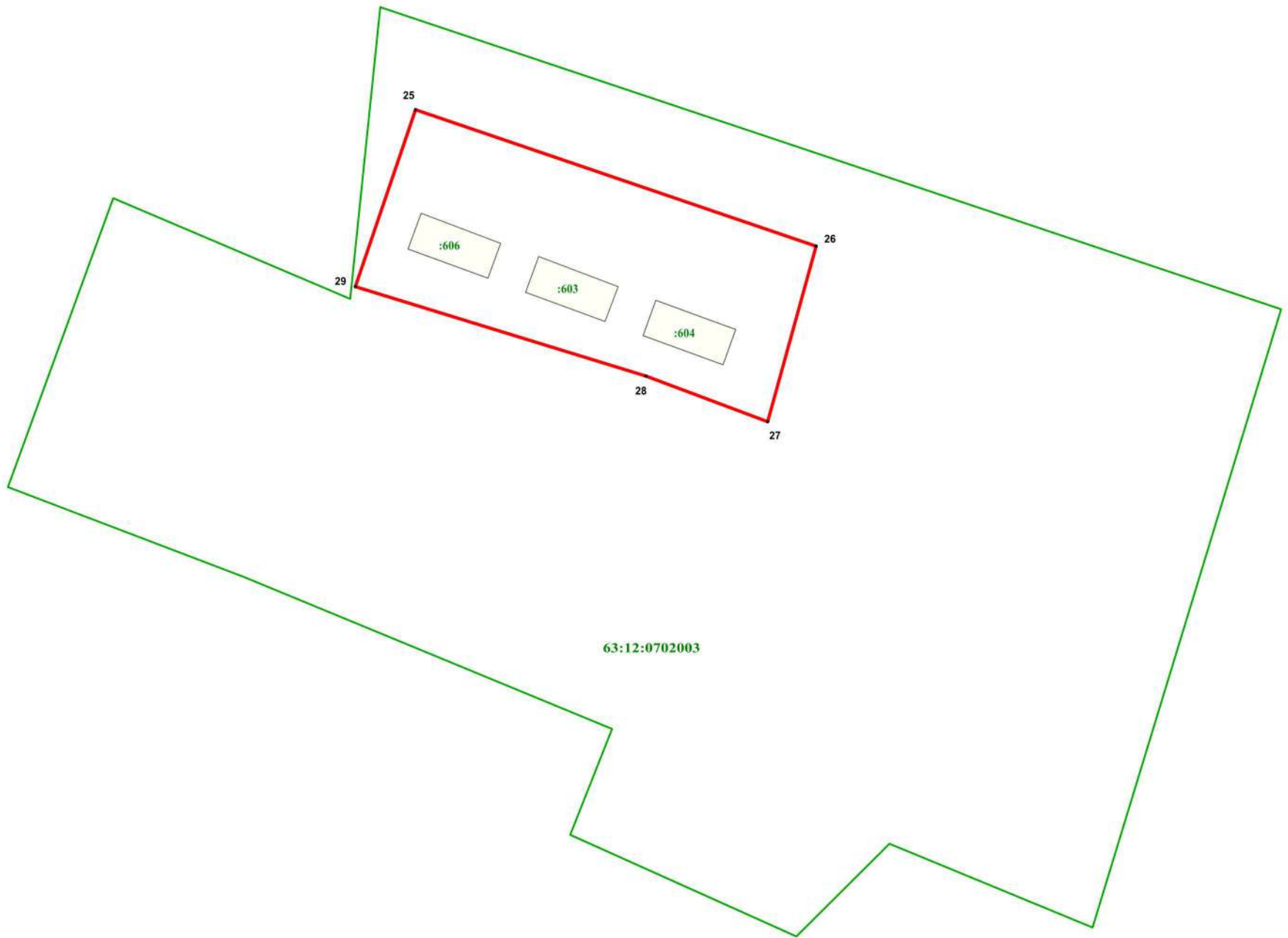


Раздел 4
Зона застройки малоэтажными жилыми домами (Ж2)
(наименование объекта)






План границ объекта

Лист 2

Самарская область
муниципальный район Безенчукский
сельское поселение Звезда
железнодорожная станция Звезда



Используемые условные знаки и обозначения: Масштаб 1 : 2000

-  - характеристическая точка границы
-  - граница территориальной зоны
-  - граница кадастрового квартала
-  - земельный участок, кадастровый номер
-  - подпись кадастрового квартала

Самарская область
муниципальный район Безенчукский
сельское поселение Звезда
железнодорожная станция Звезда

- наименование субъекта Российской Федерации
- наименование муниципального района
- наименование сельского поселения
- наименование населённого пункта

Подпись кадастрового инженера

Дата 27.04.2022

Место для оттиска печати (при наличии) лица, составившего описание местоположения границ объекта



ОПИСАНИЕ МЕСТОПОЛОЖЕНИЯ ГРАНИЦ
Зона размещения объектов дошкольного и общего образования (Ж5)
(наименование объекта, местоположение границ которого описано (далее - объект))

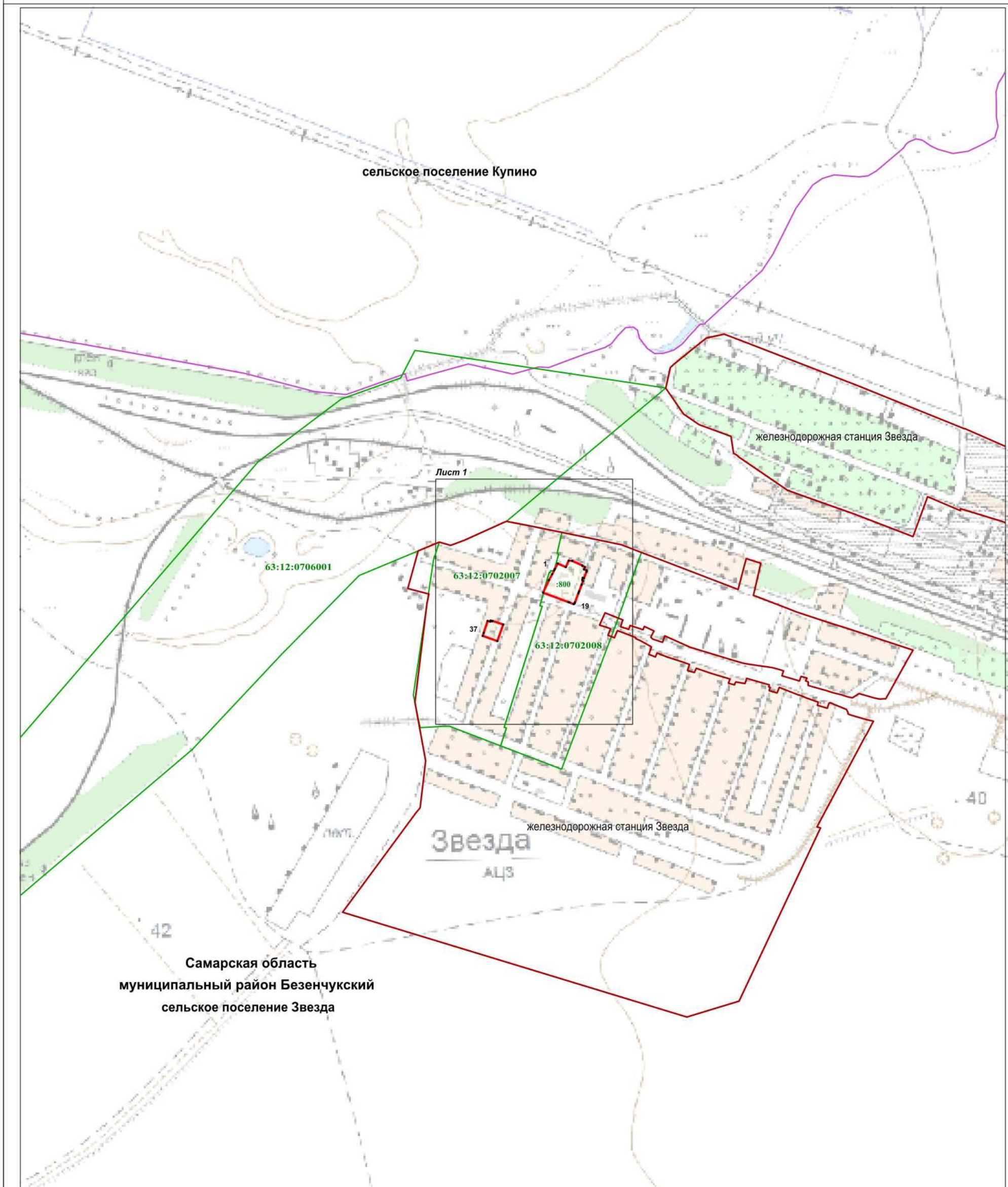
Раздел 1

Сведения об объекте

Сведения об объекте		
№ п/п	Характеристики объекта	Описание характеристик
1	2	3
1	Местоположение объекта	Самарская область, муниципальный район Безенчукский, сельское поселение Звезда, железнодорожная станция Звезда
2	Площадь объекта +/- величина погрешности определения площади (P+/- Дельта P)	9702 кв.м ± 20 кв.м
3	Иные характеристики объекта	–

Раздел 4
Зона размещения объектов дошкольного и общего образования (Ж5)
 (наименование объекта)

План границ объекта



Используемые условные знаки и обозначения:

Масштаб 1 : 10000

- .1 - характерная точка границы
- граница территориальной зоны
- граница сельского поселения
- граница кадастрового квартала
- граница населённого пункта
- :800 - земельный участок, кадастровый номер
- 63:12:0702003 - подпись кадастрового квартала

Самарская область
муниципальный район Безенчукский
сельское поселение Звезда
 железнодорожная станция Звезда

- наименование субъекта Российской Федерации
 - наименование муниципального района
 - наименование сельского поселения
 - наименование населённого пункта

Подпись кадастрового инженера

Дата 27.04.2022

Место для оттиска печати (при наличии) лица, составившего описание местоположения границ объекта



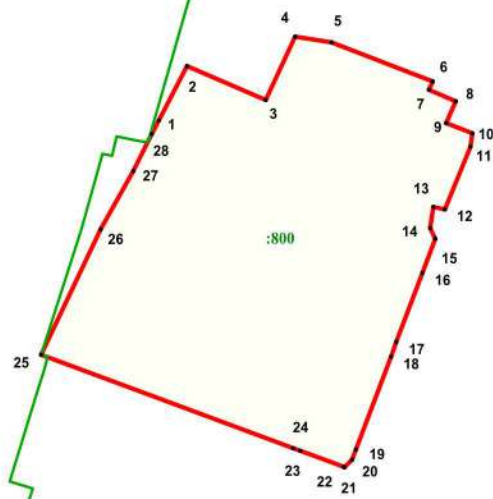
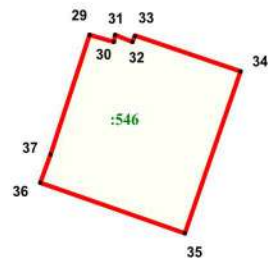
Раздел 4
Зона размещения объектов дошкольного и общего образования (Ж5)
 (наименование объекта)

План границ объекта

Лист 1

63:12:0706001

Самарская область
 муниципальный район Безенчукский
 сельское поселение Звезда
 железнодорожная станция Звезда
 63:12:0702007



63:12:0702008

Используемые условные знаки и обозначения:

Масштаб 1 : 2000

- характеристическая точка границы
- граница территориальной зоны
- граница кадастрового квартала
- граница населенного пункта
- земельный участок, кадастровый номер
- подпись кадастрового квартала

Самарская область
муниципальный район Безенчукский
сельское поселение Звезда
 железнодорожная станция Звезда

- наименование субъекта Российской Федерации
 - наименование муниципального района
 - наименование сельского поселения
 - наименование населённого пункта

Подпись кадастрового инженера

Дата 27.04.2022

Место для оттиска печати (при наличии) лица, составившего описание местоположения границ объекта



ОПИСАНИЕ МЕСТОПОЛОЖЕНИЯ ГРАНИЦ

Зона комплексной застройки (Ж8)

(наименование объекта, местоположение границ которого описано (далее - объект))

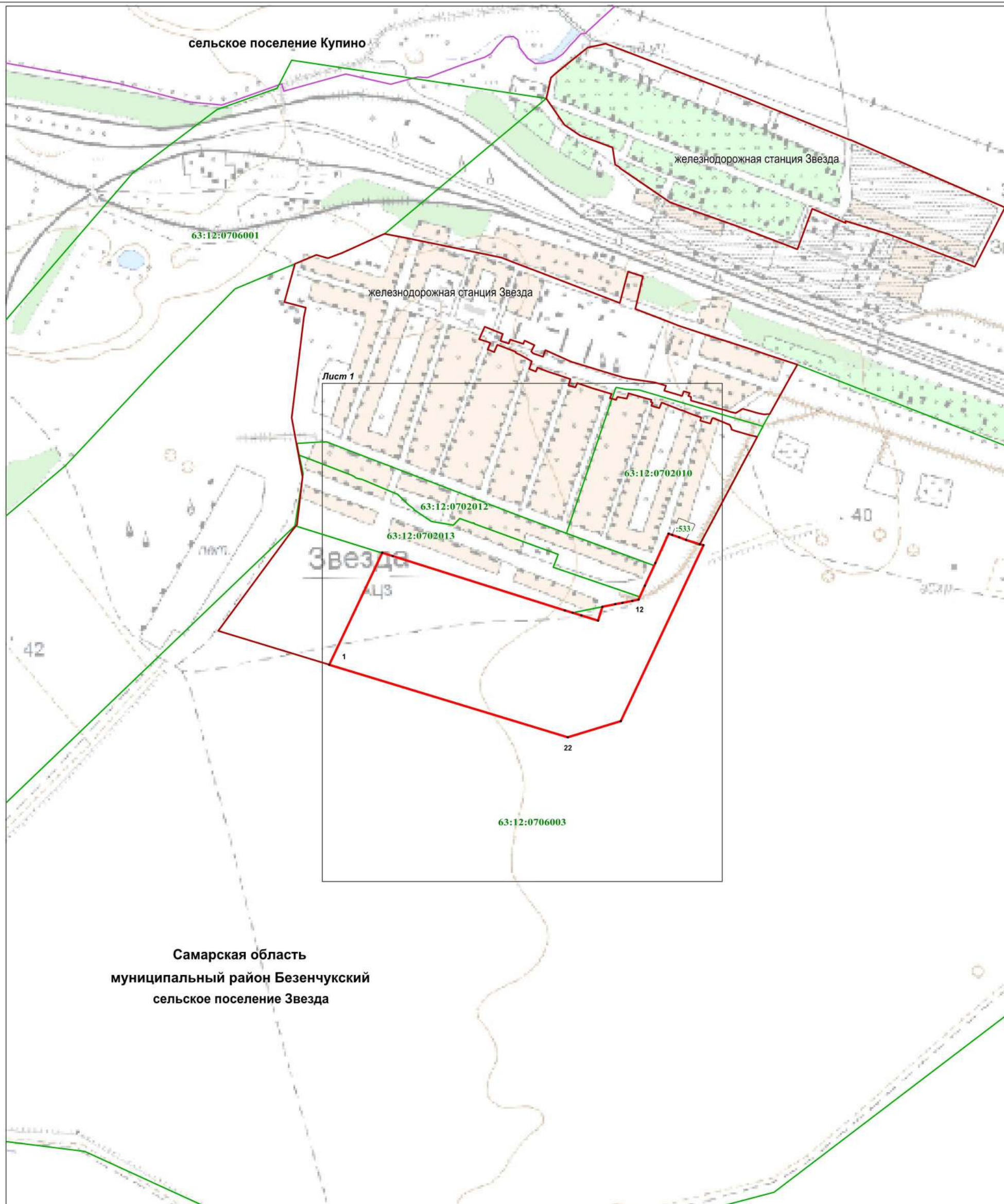
Раздел 1

Сведения об объекте

Сведения об объекте		
№ п/п	Характеристики объекта	Описание характеристик
1	2	3
1	Местоположение объекта	Самарская область, муниципальный район Безенчукский, сельское поселение Звезда, железнодорожная станция Звезда
2	Площадь объекта +/- величина погрешности определения площади (P+/- Дельта P)	257474 кв.м ± 111 кв.м
3	Иные характеристики объекта	–

Раздел 4
Зона комплексной застройки (Ж8)
 (наименование объекта)

План границ объекта



Самарская область
муниципальный район Безенчукский
сельское поселение Звезда

Используемые условные знаки и обозначения:

Масштаб 1 : 10000

- .1 - характеристическая точка границы
- граница территориальной зоны
- граница сельского поселения
- граница кадастрового квартала
- граница населённого пункта
- :533 - земельный участок, кадастровый номер
- 63:12:0706003 - подпись кадастрового квартала

Самарская область
муниципальный район Безенчукский
сельское поселение Звезда
 железнодорожная станция Звезда

- наименование субъекта Российской Федерации
- наименование муниципального района
- наименование сельского поселения
- наименование населённого пункта

Подпись кадастрового инженера

Дата 27.04.2022

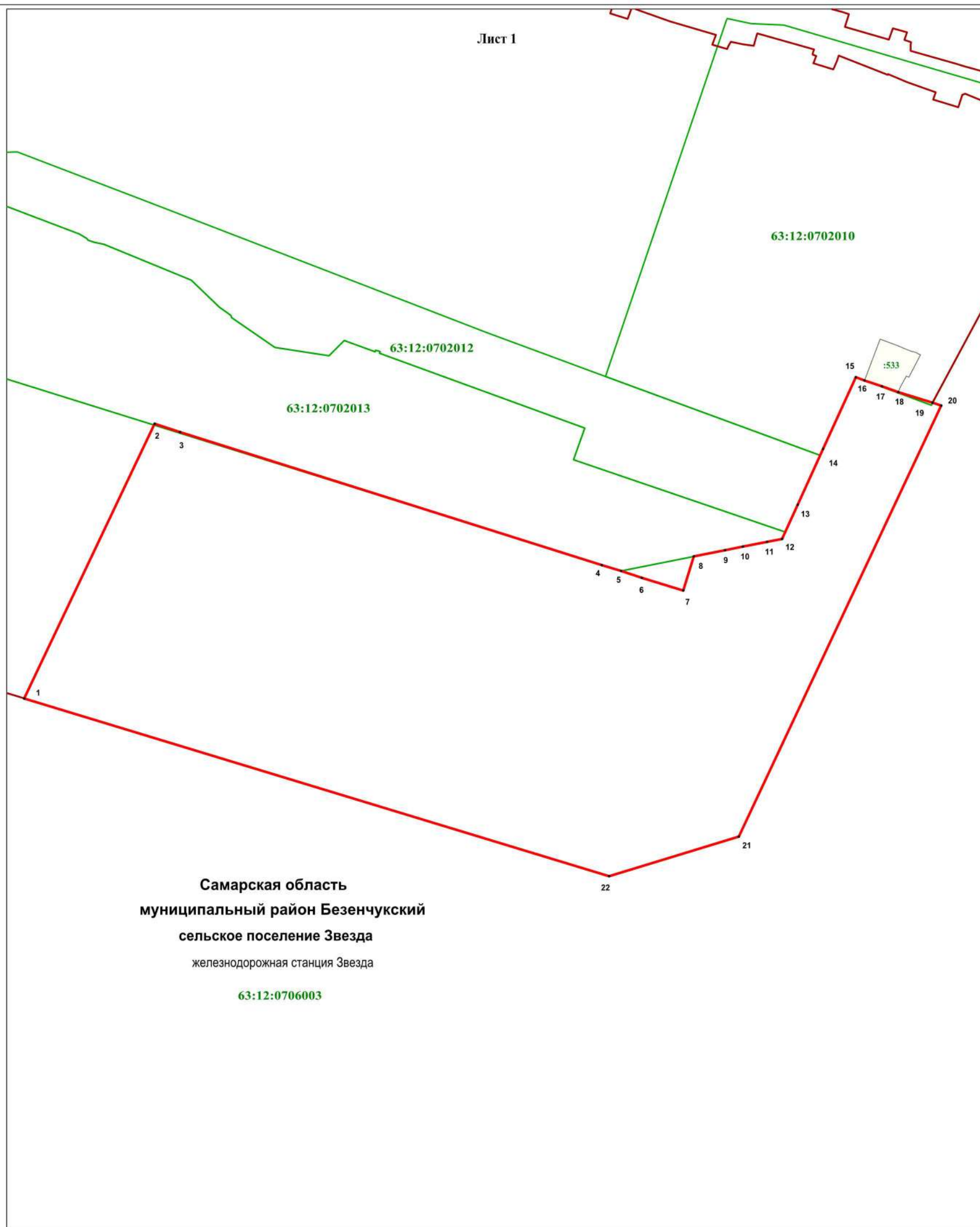
Место для оттиска печати (при наличии) лица, составившего описание местоположения границ объекта



Раздел 4
Зона комплексной застройки (Ж8)
(наименование объекта)





План границ объекта

Лист 1



Масштаб 1 : 4500

Используемые условные знаки и обозначения:

- | | |
|---|--|
| .1 | - характерная точка границы |
|  | - граница территориальной зоны |
|  | - граница кадастрового квартала |
|  | - граница населённого пункта |
|  | - земельный участок, кадастровый номер |
| 63:12:0706003 | - подпись кадастрового квартала |
| Самарская область | - наименование субъекта Российской Федерации |
| муниципальный район Безенчукский | - наименование муниципального района |
| сельское поселение Звезда | - наименование сельского поселения |
| железнодорожная станция Звезда | - наименование населённого пункта |

Подпись кадастрового инженера /Н.П. Загородская/
Дата 27.04.2022

Место для оттиска печати (при наличии) лица, составившего описание местоположения границ объекта



ОПИСАНИЕ МЕСТОПОЛОЖЕНИЯ ГРАНИЦ
Зона размещения объектов делового, общественного, коммерческого,
социального и коммунально-бытового назначения (О1)
(наименование объекта, местоположение границ которого описано (далее - объект))

Раздел 1

Сведения об объекте

Сведения об объекте		
№ п/п	Характеристики объекта	Описание характеристик
1	2	3
1	Местоположение объекта	Самарская область, муниципальный район Безенчукский, сельское поселение Звезда, железнодорожная станция Звезда
2	Площадь объекта +/- величина погрешности определения площади (P+/- Дельта P)	21419 кв.м ± 61 кв.м
3	Иные характеристики объекта	–

Раздел 2

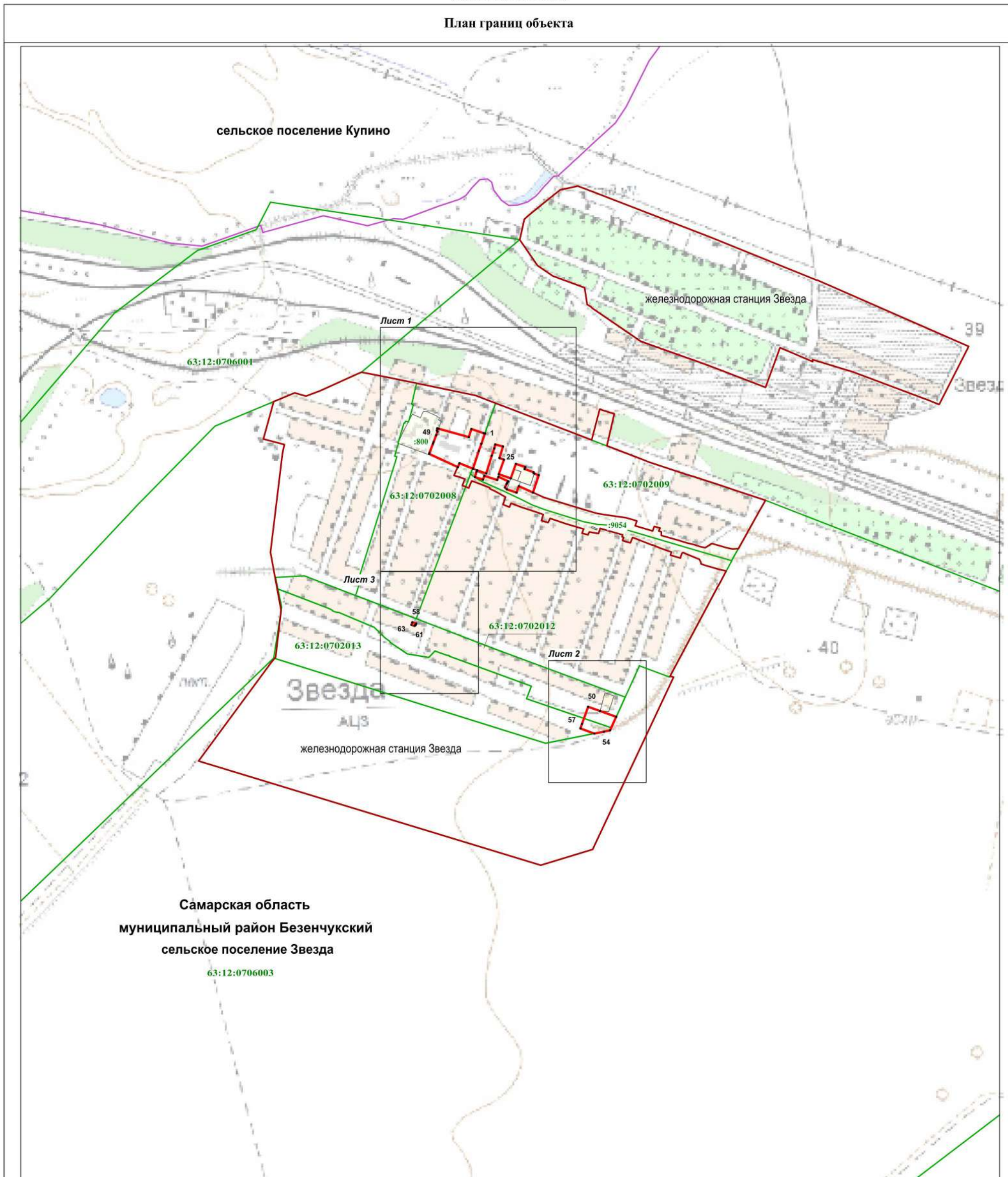
Сведения о местоположении границ объекта					
1. Система координат <u>МСК-63, зона 1</u>					
2. Сведения о характерных точках границ объекта					
Обозначение характерных точек границ	Координаты, м		Метод определения координат характерной точки	Средняя квадратическая погрешность положения характерной точки (M _i), м	Описание обозначения точки на местности (при наличии)
	X	Y			
1	2	3	4	5	6
Зона1(1)	–	–	–	–	–
1	360617.42	1338312.63	Картометрический метод	0.10	–
2	360627.21	1338315.63	Картометрический метод	0.10	–
3	360622.04	1338335.56	Картометрический метод	0.10	–
4	360591.23	1338326.77	Картометрический метод	0.10	–
5	360587.67	1338338.56	Картометрический метод	0.10	–
6	360548.90	1338325.14	Картометрический метод	0.10	–
7	360538.18	1338356.11	Аналитический метод	0.10	–
8	360576.78	1338369.98	Аналитический метод	0.10	–
9	360567.98	1338394.46	Аналитический метод	0.10	–
10	360562.80	1338392.87	Аналитический метод	0.10	–
11	360554.61	1338416.76	Аналитический метод	0.10	–
12	360552.21	1338415.96	Аналитический метод	0.10	–
13	360551.40	1338418.37	Аналитический метод	0.10	–
14	360547.13	1338429.57	Картометрический метод	0.10	–
15	360501.14	1338414.53	Картометрический метод	0.10	–
16	360517.64	1338377.64	Картометрический метод	0.10	–
17	360500.67	1338371.87	Картометрический метод	0.10	–
18	360509.77	1338346.48	Аналитический метод	0.20	–
19	360514.42	1338341.14	Картометрический метод	0.10	–
20	360523.00	1338345.36	Картометрический метод	0.10	–
21	360526.11	1338346.67	Картометрический метод	0.10	–
22	360530.95	1338349.15	Картометрический метод	0.10	–
23	360542.78	1338324.05	Картометрический метод	0.10	–
24	360534.04	1338320.92	Картометрический метод	0.10	–
25	360545.15	1338286.85	Картометрический метод	0.10	–
26	360534.82	1338283.23	Картометрический метод	0.10	–
27	360542.09	1338262.10	Картометрический метод	0.10	–
28	360555.80	1338266.80	Картометрический метод	0.10	–
29	360559.11	1338267.94	Картометрический метод	0.10	–
30	360551.15	1338292.29	Картометрический метод	0.10	–
31	360597.29	1338306.22	Картометрический метод	0.10	–
1	360617.42	1338312.63	Картометрический метод	0.10	–
Зона1(2)	–	–	–	–	–
32	360663.99	1338162.43	Аналитический метод	0.10	–
33	360669.56	1338163.35	Аналитический метод	0.10	–
34	360668.91	1338166.42	Аналитический метод	0.10	–
35	360646.78	1338246.10	Картометрический метод	0.10	–
36	360667.98	1338252.84	Картометрический метод	0.10	–
37	360657.06	1338285.01	Картометрический метод	0.10	–
38	360655.83	1338288.39	Картометрический метод	0.10	–
39	360628.77	1338278.76	Картометрический метод	0.10	–
40	360610.43	1338272.23	Картометрический метод	0.10	–
41	360563.58	1338256.81	Картометрический метод	0.10	–
42	360577.82	1338221.34	Картометрический метод	0.10	–
43	360568.18	1338217.04	Картометрический метод	0.10	–
44	360602.64	1338141.77	Аналитический метод	0.10	–
45	360605.48	1338142.85	Аналитический метод	0.10	–
46	360630.05	1338152.14	Аналитический метод	0.10	–
47	360633.85	1338153.58	Аналитический метод	0.10	–

48	360652.11	1338160.48	Аналитический метод	0.10	–
49	360661.21	1338163.93	Аналитический метод	0.10	–
32	360663.99	1338162.43	Аналитический метод	0.10	–
Зона1(3)	–	–	–	–	–
50	359938.78	1338559.39	Картометрический метод	0.10	–
51	359927.47	1338590.94	Картометрический метод	0.10	–
52	359912.54	1338633.11	Картометрический метод	0.10	–
53	359876.76	1338616.80	Картометрический метод	0.10	–
54	359873.63	1338601.11	Картометрический метод	0.10	–
55	359868.54	1338575.54	Картометрический метод	0.10	–
56	359882.22	1338539.30	Картометрический метод	0.10	–
57	359894.33	1338543.60	Картометрический метод	0.10	–
50	359938.78	1338559.39	Картометрический метод	0.10	–
Зона1(4)	–	–	–	–	–
58	360161.02	1338097.67	Картометрический метод	0.10	–
59	360157.11	1338108.12	Картометрический метод	0.10	–
60	360152.84	1338106.53	Картометрический метод	0.10	–
61	360153.46	1338104.89	Картометрический метод	0.10	–
62	360151.02	1338103.98	Картометрический метод	0.10	–
63	360154.32	1338095.17	Картометрический метод	0.10	–
58	360161.02	1338097.67	Картометрический метод	0.10	–

3. Сведения о характерных точках части (частей) границы объекта

Обозначение характерных точек части границы	Координаты, м		Метод определения координат характерной точки	Средняя квадратическая погрешность положения характерной точки (M _i), м	Описание обозначения точки на местности (при наличии)
	X	Y			
1	2	3	4	5	6
–	–	–	–	–	–

План границ объекта



Масштаб 1 : 10000

Используемые условные знаки и обозначения:

-  - характерная точка границы
-  - граница территориальной зоны
-  - граница сельского поселения
-  - граница кадастрового квартала
-  - граница населённого пункта
-  - земельный участок, кадастровый номер
-  - подпись кадастрового квартала
- Самарская область** - наименование субъекта Российской Федерации
- муниципальный район Безенчукский** - наименование муниципального района
- сельское поселение Звезда** - наименование сельского поселения
- железнодорожная станция Звезда** - наименование населённого пункта

Подпись кадастрового инженера

Дата 27.04.2022

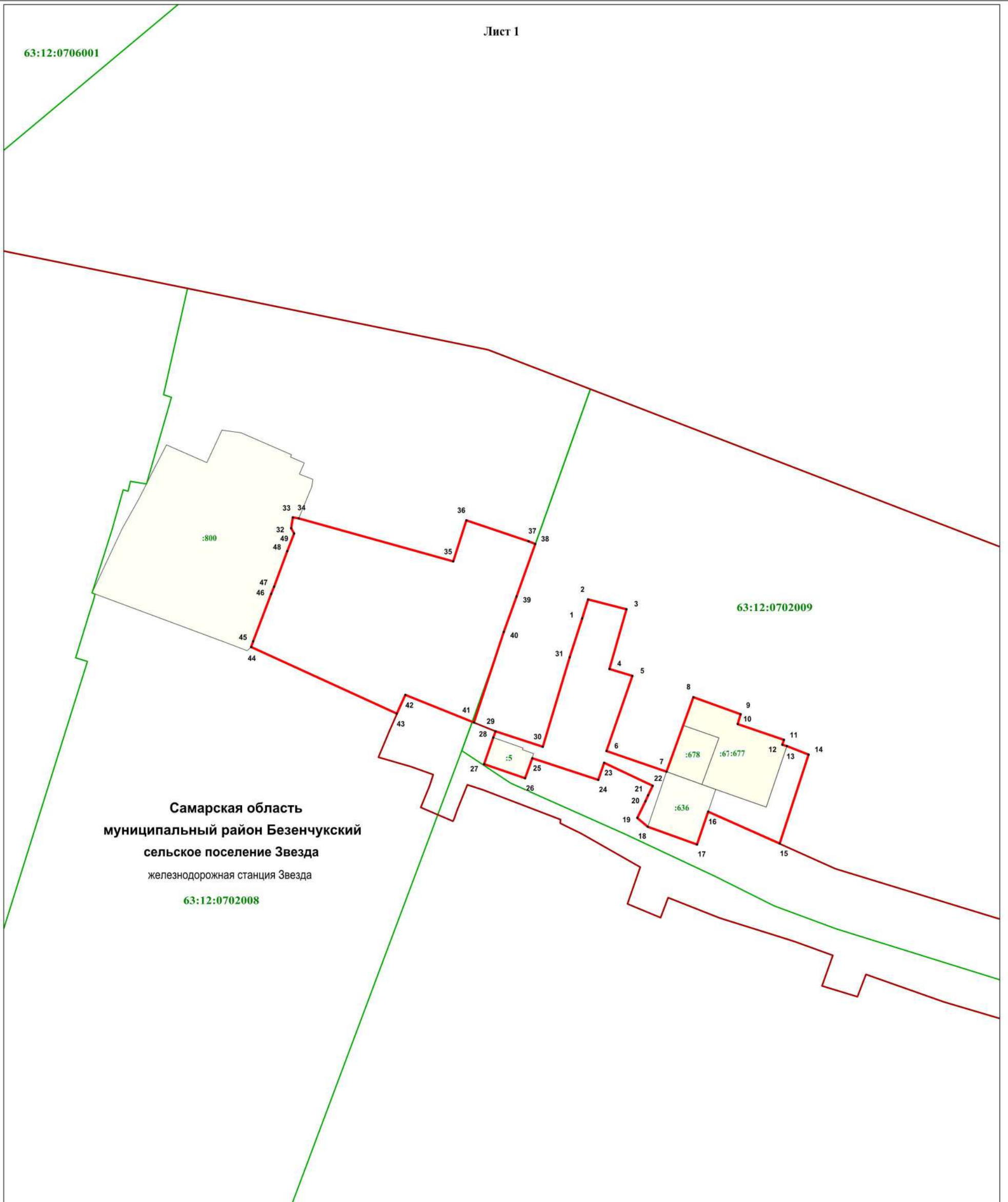
Место для оттиска печати (при наличии) лица, составившего описание местоположения границ объекта



План границ объекта

Лист 1

63:12:0706001



Самарская область
муниципальный район Безенчукский
сельское поселение Звезда
 железнодорожная станция Звезда
 63:12:0702008

63:12:0702009

Используемые условные знаки и обозначения: Масштаб 1 : 2000

- .1 - характерная точка границы
-  - граница территориальной зоны
-  - граница кадастрового квартала
-  - граница населенного пункта
-  - земельный участок, кадастровый номер
- 63:12:0702008** - подпись кадастрового квартала
- Самарская область** - наименование субъекта Российской Федерации
- муниципальный район Безенчукский** - наименование муниципального района
- сельское поселение Звезда** - наименование сельского поселения
- железнодорожная станция Звезда - наименование населённого пункта

Подпись кадастрового инженера  /Н.П.Загородская/

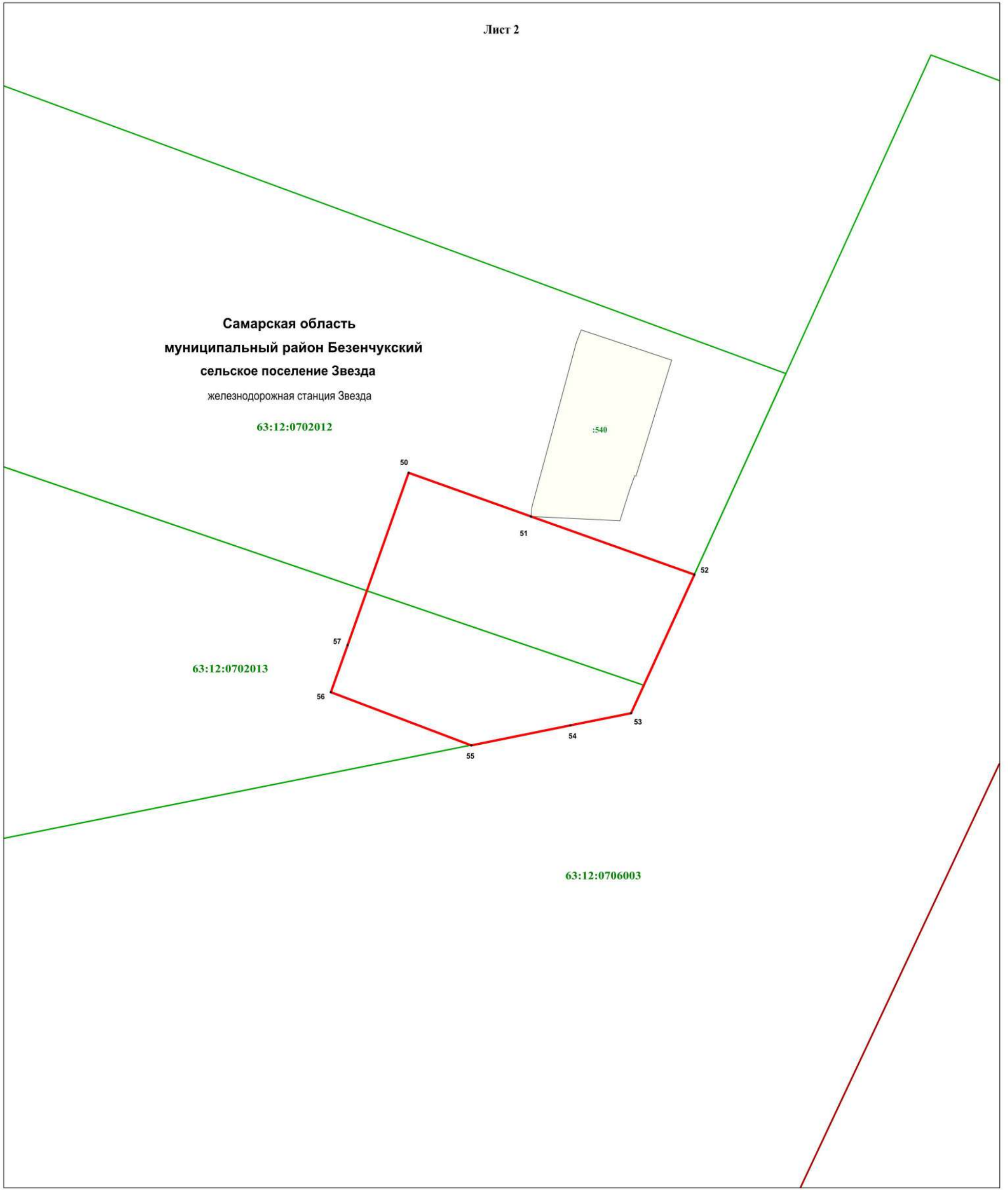
Дата 27.04.2022

Место для оттиска печати (при наличии) лица, составившего описание местоположения границ объекта



План границ объекта

Лист 2



Используемые условные знаки и обозначения: Масштаб 1 : 1000

- 50 - характерная точка границы
- граница территориальной зоны
- граница кадастрового квартала
- граница населённого пункта
- :540 - земельный участок, кадастровый номер
- 63:12:0702008 - подпись кадастрового квартала

Самарская область
муниципальный район Безенчукский
сельское поселение Звезда
 железнодорожная станция Звезда

- наименование субъекта Российской Федерации
- наименование муниципального района
- наименование сельского поселения
- наименование населённого пункта

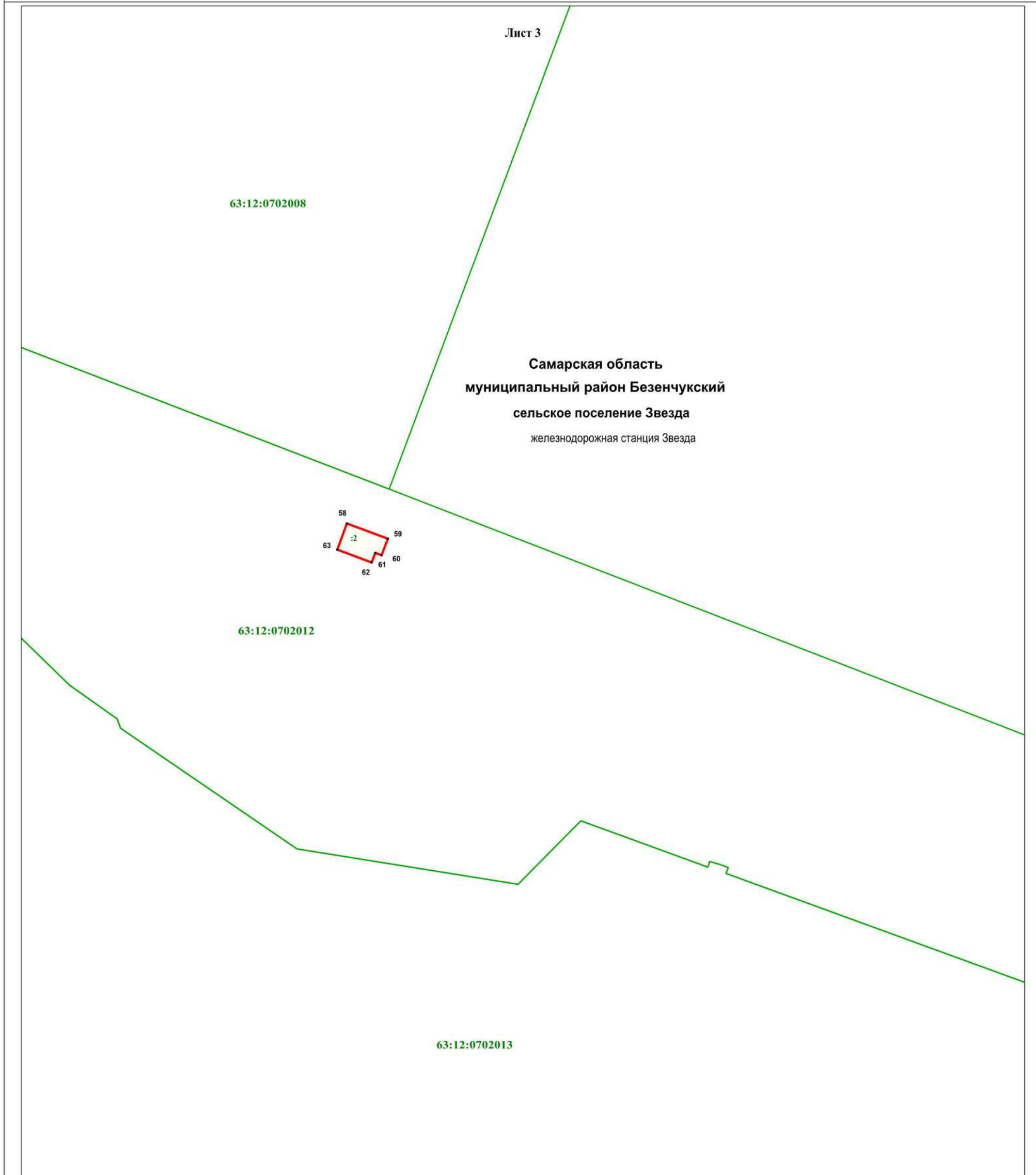
Подпись кадастрового инженера

Дата 27.04.2022

Место для оттиска печати (при наличии) лица, составившего описание местоположения границ объекта



План границ объекта



Масштаб 1 : 1000

Используемые условные знаки и обозначения:

- | | |
|---|--|
| | - характерная точка границы |
| | - граница территориальной зоны |
| | - граница кадастрового квартала |
| | - граница населённого пункта |
| | - земельный участок, кадастровый номер |
| 63:12:0702012 | - подпись кадастрового квартала |
| Самарская область | - наименование субъекта Российской Федерации |
| муниципальный район Безенчукский | - наименование муниципального района |
| сельское поселение Звезда | - наименование сельского поселения |
| железнодорожная станция Звезда | - наименование населённого пункта |

Подпись кадастрового инженера _____

Дата 27.04.2022

Место для оттиска печати (при наличии) лица, составившего описание местоположения границ объекта



ОПИСАНИЕ МЕСТОПОЛОЖЕНИЯ ГРАНИЦ

Зона скверов, парков, бульваров (Р1)

(наименование объекта, местоположение границ которого описано (далее - объект))

Раздел 1

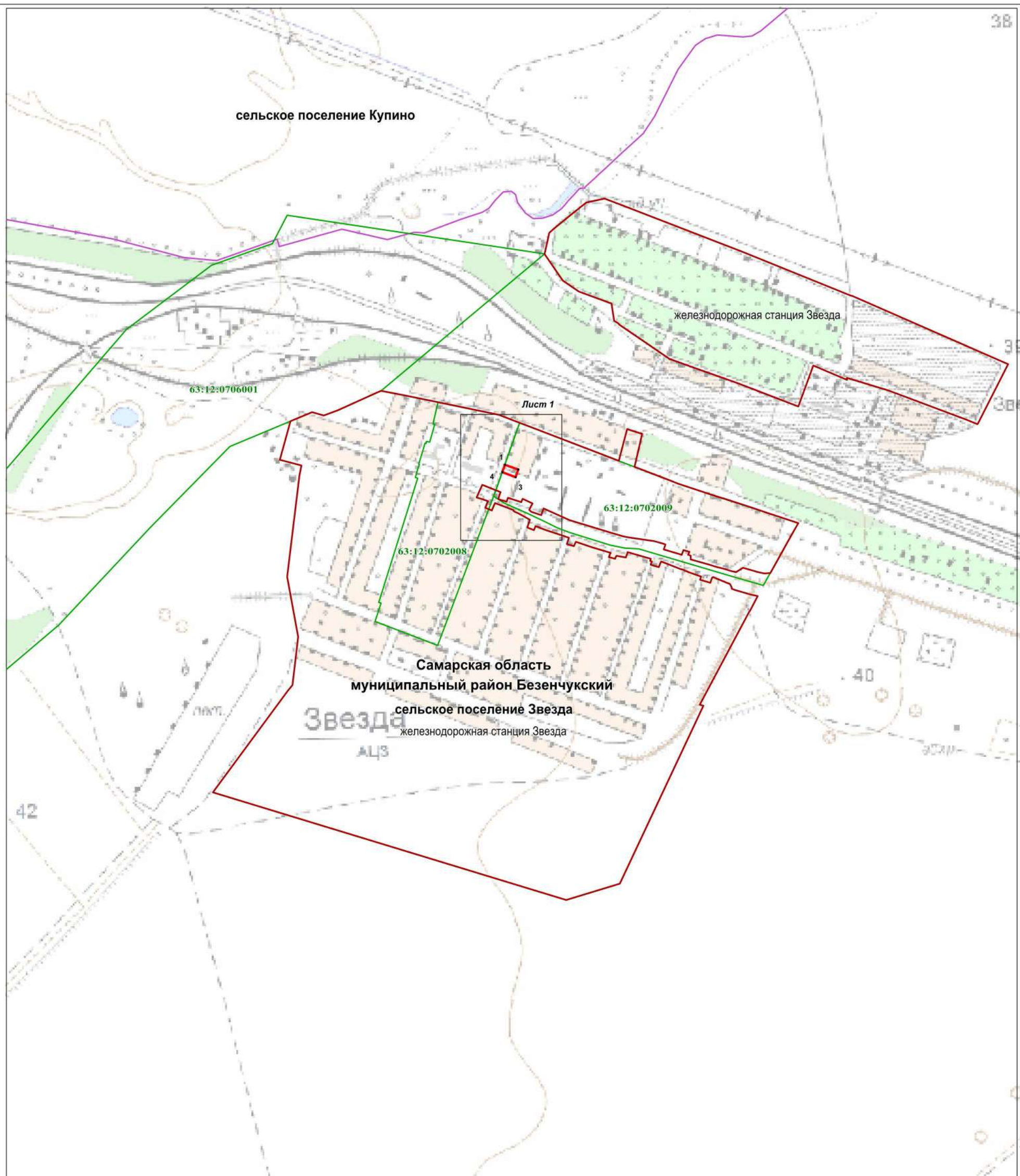
Сведения об объекте

Сведения об объекте		
№ п/п	Характеристики объекта	Описание характеристик
1	2	3
1	Местоположение объекта	Самарская область, муниципальный район Безенчукский, сельское поселение Звезда, железнодорожная станция Звезда
2	Площадь объекта +/- величина погрешности определения площади (Р+/- Дельта Р)	732 кв.м ± 5 кв.м
3	Иные характеристики объекта	—

Раздел 4
Зона скверов, парков, бульваров (Р1)
 (наименование объекта)



План границ объекта

38



Масштаб 1 : 10000

Используемые условные знаки и обозначения:

- | | |
|---|--|
| .1 | - характерная точка границы |
|  | - граница территориальной зоны |
|  | - граница сельского поселения |
|  | - граница кадастрового квартала |
|  | - граница населённого пункта |
| 63:12:0702008 | - подпись кадастрового квартала |
| Самарская область | - наименование субъекта Российской Федерации |
| муниципальный район Безенчукский | - наименование муниципального района |
| сельское поселение Звезда | - наименование сельского поселения |
| железнодорожная станция Звезда | - наименование населённого пункта |

Подпись кадастрового инженера

Дата 27.04.2022

Место для оттиска печати (при наличии) лица, составившего описание местоположения границ объекта



ОПИСАНИЕ МЕСТОПОЛОЖЕНИЯ ГРАНИЦ

Зона природного ландшафта (Р2)

(наименование объекта, местоположение границ которого описано (далее - объект))

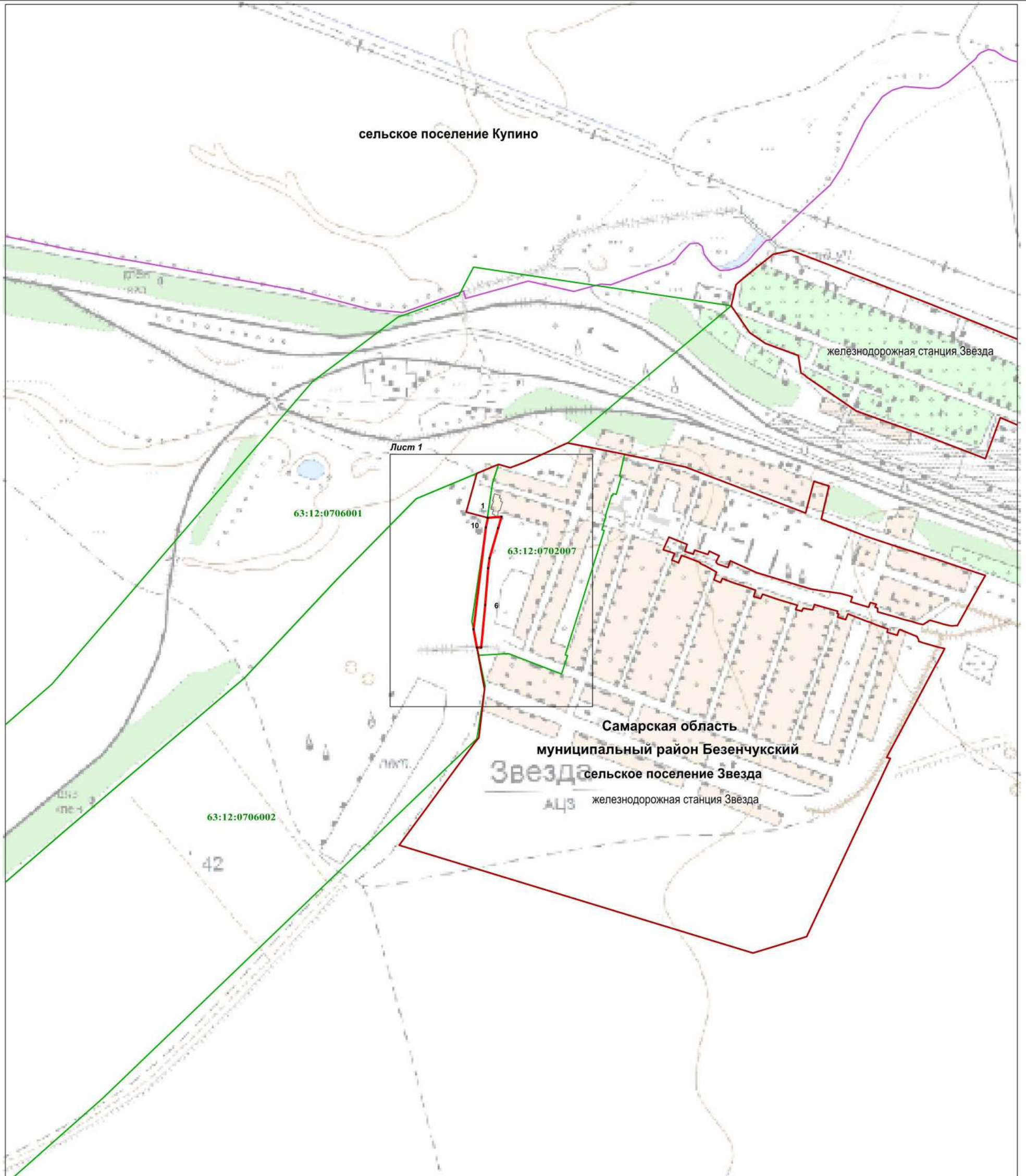
Раздел 1

Сведения об объекте

Сведения об объекте		
№ п/п	Характеристики объекта	Описание характеристик
1	2	3
1	Местоположение объекта	Самарская область, муниципальный район Безенчукский, сельское поселение Звезда, железнодорожная станция Звезда
2	Площадь объекта +/- величина погрешности определения площади (Р+/- Дельта Р)	7360 кв.м ± 27 кв.м
3	Иные характеристики объекта	–

Раздел 4
Зона природного ландшафта (P2)
 (наименование объекта)

План границ объекта



Масштаб 1 : 10000

Используемые условные знаки и обозначения:

- .1 - характерная точка границы
- граница территориальной зоны
- граница сельского поселения
- граница кадастрового квартала
- граница населённого пункта
- :5 - земельный участок, кадастровый номер
- 63:12:0702007 - подпись кадастрового квартала

- Самарская область** - наименование субъекта Российской Федерации
- муниципальный район Безенчукский** - наименование муниципального района
- сельское поселение Звезда** - наименование сельского поселения
- железнодорожная станция Звезда** - наименование населённого пункта

Подпись кадастрового инженера _____
 Дата 27.04.2022
 Место для оттиска печати (при наличии) лица, составившего описание местоположения границ объекта



ОПИСАНИЕ МЕСТОПОЛОЖЕНИЯ ГРАНИЦ
Зона отдыха, занятий физической культурой и спортом (РЗ)
(наименование объекта, местоположение границ которого описано (далее - объект))

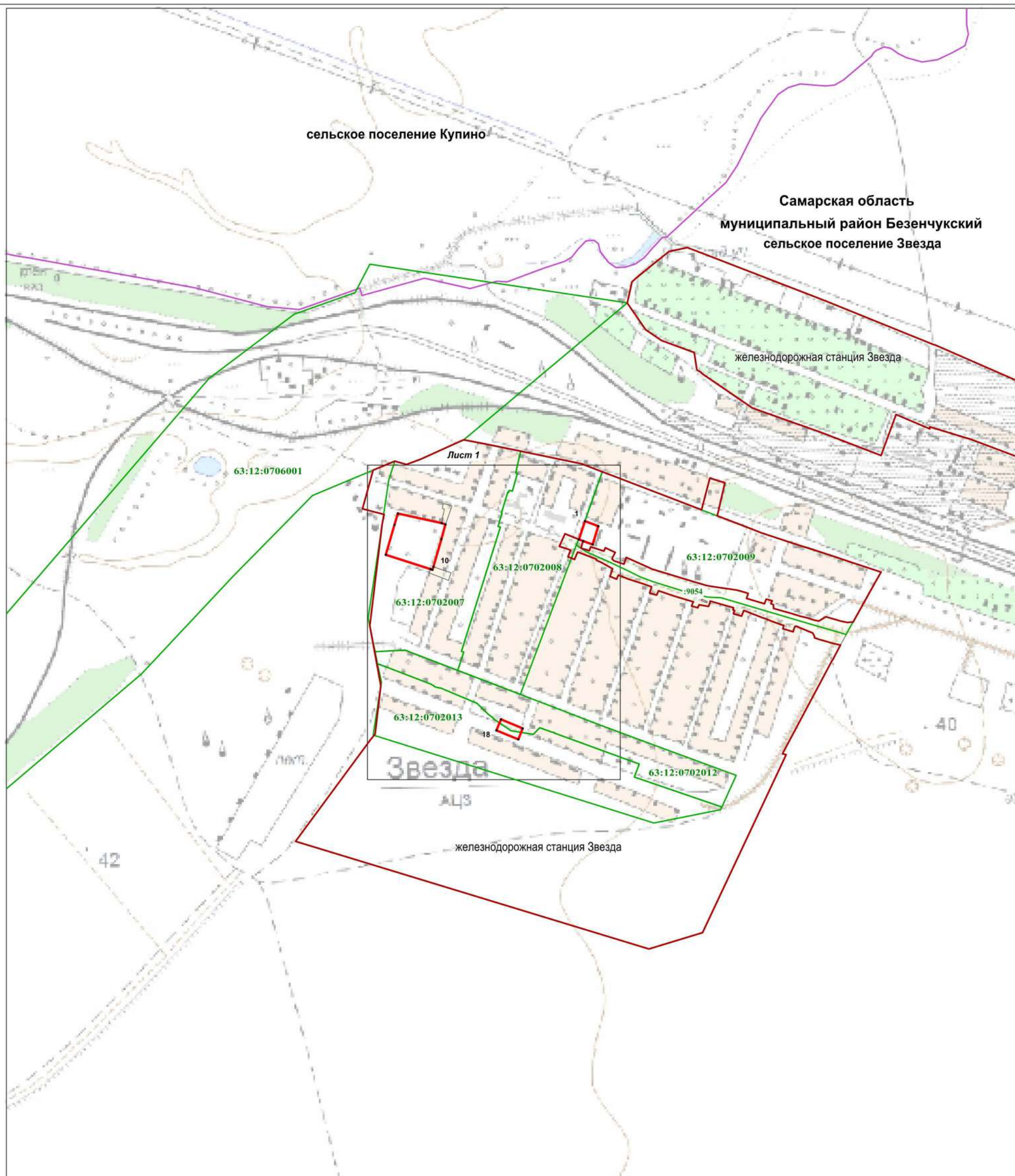
Раздел 1

Сведения об объекте

Сведения об объекте		
№ п/п	Характеристики объекта	Описание характеристик
1	2	3
1	Местоположение объекта	Самарская область, муниципальный район Безенчукский, сельское поселение Звезда, железнодорожная станция Звезда
2	Площадь объекта +/- величина погрешности определения площади (Р+/- Дельта Р)	17989 кв.м ± 27 кв.м
3	Иные характеристики объекта	–

Раздел 4
Зона отдыха, занятий физической культурой и спортом (P3)
 (наименование объекта)

План границ объекта



Масштаб 1 : 10000

Используемые условные знаки и обозначения:

- характерная точка границы
- граница территориальной зоны
- граница сельского поселения
- граница кадастрового квартала
- граница населённого пункта
- земельный участок, кадастровый номер
- подпись кадастрового квартала

- Самарская область** - наименование субъекта Российской Федерации
- муниципальный район Безенчукский** - наименование муниципального района
- сельское поселение Звезда** - наименование сельского поселения
- железнодорожная станция Звезда** - наименование населённого пункта

Подпись кадастрового инженера

Дата 27.04.2022

Место для оттиска печати (при наличии) лица, составившего описание местоположения границ объекта



Раздел 4
Зона отдыха, занятий физической культурой и спортом (РЗ)
 (наименование объекта)

План границ объекта

Лист 1



Используемые условные знаки и обозначения: Масштаб 1 : 2500

- 1 • - характерная точка границы
- - граница территориальной зоны
- - граница кадастрового квартала
- - граница населённого пункта
- :11378 - земельный участок, кадастровый номер
- 63:12:0702013 - подпись кадастрового квартала

- Самарская область** - наименование муниципального района
- муниципальный район Безенчукский** - наименование субъекта Российской Федерации
- сельское поселение Звезда** - наименование сельского поселения
- железнодорожная станция Звезда - наименование населённого пункта

Подпись кадастрового инженера

Дата 27.04.2022

Место для оттиска печати (при наличии) лица, составившего описание местоположения границ объекта



ОПИСАНИЕ МЕСТОПОЛОЖЕНИЯ ГРАНИЦ

Зона сельскохозяйственных угодий (Сх1)

(наименование объекта, местоположение границ которого описано (далее - объект))

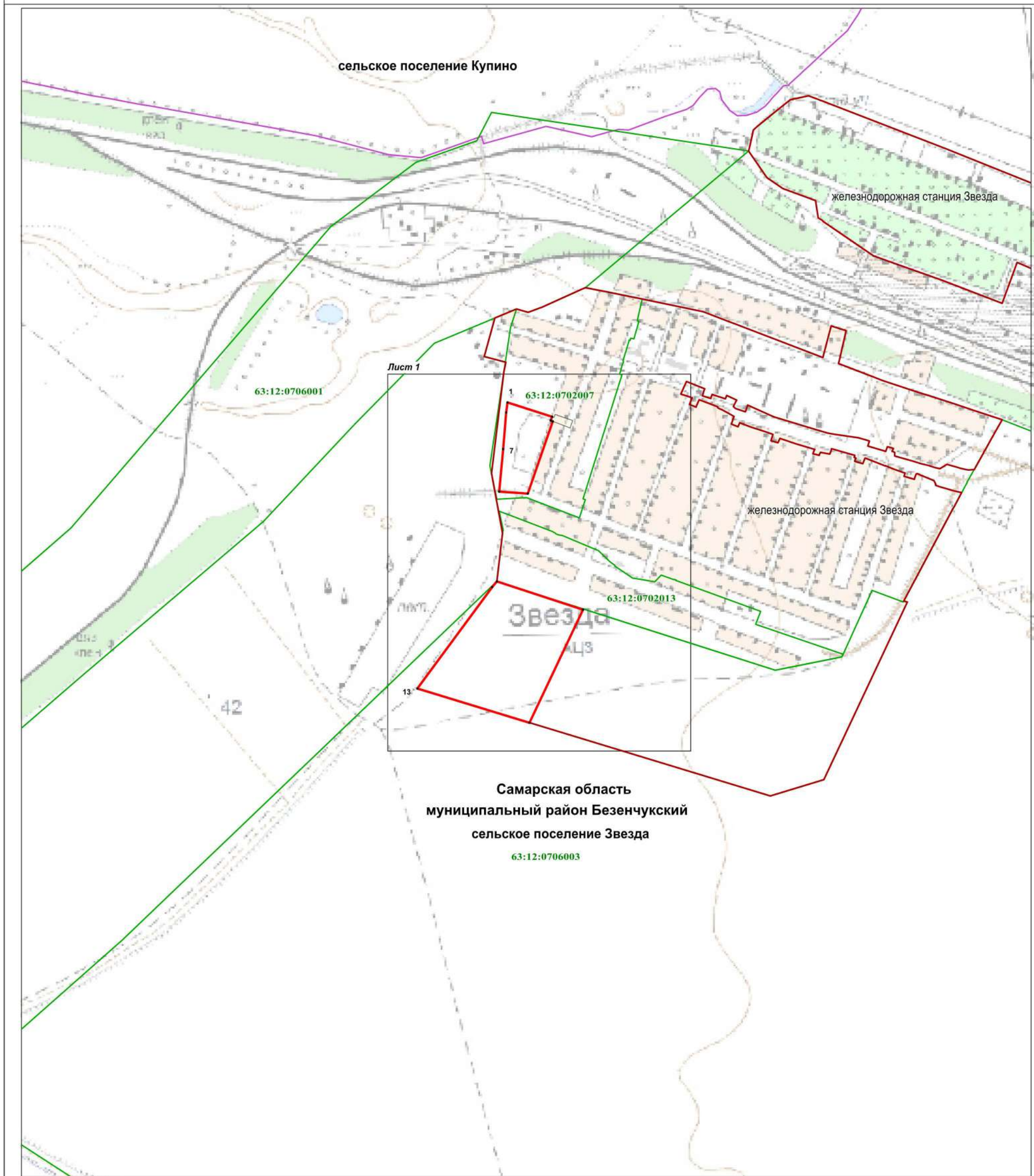
Раздел 1

Сведения об объекте

Сведения об объекте		
№ п/п	Характеристики объекта	Описание характеристик
1	2	3
1	Местоположение объекта	Самарская область, муниципальный район Безенчукский, сельское поселение Звезда, железнодорожная станция Звезда
2	Площадь объекта +/- величина погрешности определения площади (Р+/- Дельта Р)	–
3	Иные характеристики объекта	–

Раздел 4
Зона сельскохозяйственных угодий (Сх1)
 (наименование объекта)

План границ объекта



Самарская область
муниципальный район Безенчукский
сельское поселение Звезда
 63:12:0706003

Масштаб 1 : 10000

Используемые условные знаки и обозначения:

- .1 - характеристическая точка границы
- граница территориальной зоны
- граница сельского поселения
- граница кадастрового квартала
- граница населённого пункта
- :517 - земельный участок, кадастровый номер
- 63:12:0702013 - подпись кадастрового квартала

- Самарская область** - наименование субъекта Российской Федерации
- муниципальный район Безенчукский** - наименование муниципального района
- сельское поселение Звезда** - наименование сельского поселения
- железнодорожная станция Звезда** - наименование населённого пункта

Подпись кадастрового инженера

Дата 27.04.2022

Место для оттиска печати (при наличии) лица, составившего описание местоположения границ объекта



Раздел 4
Зона сельскохозяйственных угодий (Сх1)
 (наименование объекта)

План границ объекта



Самарская область
муниципальный район Безенчукский
сельское поселение Звезда
 железнодорожная станция Звезда

Используемые условные знаки и обозначения: Масштаб 1 : 3000

- 1 - характеристическая точка границы
- граница территориальной зоны
- граница кадастрового квартала
- граница населённого пункта
- :517 - земельный участок, кадастровый номер
- 63:12:0702007 - подпись кадастрового квартала
- Самарская область** - наименование субъекта Российской Федерации
- муниципальный район Безенчукский** - наименование муниципального района
- сельское поселение Звезда** - наименование сельского поселения
- железнодорожная станция Звезда - наименование населённого пункта

Подпись кадастрового инженера
 Дата 27.04.2022
 Место для оттиска печати (при наличии) лица, составившего описание местоположения границ объекта



ОПИСАНИЕ МЕСТОПОЛОЖЕНИЯ ГРАНИЦ
Зона застройки индивидуальными жилыми домами (Ж1)
(наименование объекта, местоположение границ которого описано (далее - объект))

Раздел 1

Сведения об объекте

Сведения об объекте		
№ п/п	Характеристики объекта	Описание характеристик
1	2	3
1	Местоположение объекта	Самарская область, муниципальный район Безенчукский, сельское поселение Звезда, с.Покровка
2	Площадь объекта +/- величина погрешности определения площади (Р+/- Дельта Р)	936230 кв.м ± 195 кв.м
3	Иные характеристики объекта	–

Раздел 2

Сведения о местоположении границ объекта					
1. Система координат <u>МСК-63, зона 1</u>					
2. Сведения о характерных точках границ объекта					
Обозначение характерных точек границ	Координаты, м		Метод определения координат характерной точки	Средняя квадратическая погрешность положения характерной точки (M _t), м	Описание обозначения точки на местности (при наличии)
	X	Y			
1	2	3	4	5	6
1	354672.50	1339382.75	Картометрический метод	0.10	–
2	354696.62	1339420.93	Аналитический метод	0.10	–
3	354777.97	1339549.71	Аналитический метод	0.10	–
4	354795.75	1339680.22	Аналитический метод	0.10	–
5	354782.04	1339736.19	Аналитический метод	0.10	–
6	354757.09	1339838.06	Аналитический метод	0.10	–
7	354764.84	1339862.01	Аналитический метод	0.10	–
8	354747.40	1339879.45	Аналитический метод	0.10	–
9	354736.54	1339896.29	Аналитический метод	0.10	–
10	354724.97	1339920.49	Аналитический метод	0.10	–
11	354701.49	1339961.34	Аналитический метод	0.10	–
12	354684.88	1340003.79	Аналитический метод	0.10	–
13	354669.09	1340050.74	Аналитический метод	0.10	–
14	354569.23	1340249.51	Картометрический метод	0.10	–
15	354499.49	1340232.02	Картометрический метод	0.10	–
16	354432.83	1340425.24	Картометрический метод	0.10	–
17	354404.05	1340414.69	Аналитический метод	0.10	–
18	354342.30	1340534.33	Аналитический метод	0.10	–
19	354337.61	1340539.38	Аналитический метод	0.10	–
20	354321.48	1340533.11	Аналитический метод	0.10	–
21	354310.49	1340531.47	Аналитический метод	0.10	–
22	354295.82	1340530.25	Аналитический метод	0.10	–
23	354284.51	1340529.37	Аналитический метод	0.10	–
24	354271.98	1340529.85	Аналитический метод	0.10	–
25	354259.44	1340531.56	Аналитический метод	0.10	–
26	354244.46	1340532.64	Аналитический метод	0.10	–
27	354233.12	1340536.50	Аналитический метод	0.10	–
28	354221.15	1340542.79	Аналитический метод	0.10	–
29	354208.85	1340550.61	Аналитический метод	0.10	–
30	354198.70	1340557.54	Аналитический метод	0.10	–
31	354186.10	1340565.66	Аналитический метод	0.10	–
32	354178.39	1340572.91	Аналитический метод	0.10	–
33	354171.26	1340584.15	Аналитический метод	0.10	–
34	354087.82	1340555.99	Картометрический метод	0.10	–
35	354073.28	1340601.09	Картометрический метод	0.10	–
36	354068.96	1340614.59	Картометрический метод	0.10	–
37	354021.68	1340599.82	Картометрический метод	0.10	–
38	353999.81	1340644.21	Картометрический метод	0.10	–
39	353950.67	1340640.26	Картометрический метод	0.10	–
40	353937.59	1340655.22	Картометрический метод	0.10	–
41	353927.23	1340647.53	Аналитический метод	0.10	–
42	353919.65	1340641.35	Аналитический метод	0.10	–
43	353914.81	1340636.72	Аналитический метод	0.10	–
44	353907.55	1340630.24	Аналитический метод	0.10	–
45	353900.87	1340625.90	Аналитический метод	0.10	–
46	353893.90	1340621.25	Аналитический метод	0.10	–
47	353887.22	1340616.60	Аналитический метод	0.10	–
48	353880.85	1340612.26	Аналитический метод	0.10	–
49	353872.67	1340608.35	Аналитический метод	0.10	–
50	353862.94	1340604.28	Аналитический метод	0.10	–

51	353855.04	1340601.15	Аналитический метод	0.10	–
52	353842.90	1340596.59	Аналитический метод	0.10	–
53	353820.71	1340589.38	Аналитический метод	0.10	–
54	353810.96	1340587.76	Аналитический метод	0.10	–
55	353799.68	1340585.20	Аналитический метод	0.10	–
56	353790.84	1340584.50	Аналитический метод	0.10	–
57	353781.99	1340584.42	Аналитический метод	0.10	–
58	353774.66	1340584.65	Аналитический метод	0.10	–
59	353764.88	1340585.47	Аналитический метод	0.10	–
60	353761.21	1340585.74	Аналитический метод	0.10	–
61	353755.16	1340569.99	Аналитический метод	0.10	–
62	353745.64	1340517.60	Аналитический метод	0.10	–
63	353729.50	1340487.34	Аналитический метод	0.10	–
64	353705.53	1340472.87	Картометрический метод	0.10	–
65	353714.06	1340444.83	Картометрический метод	0.10	–
66	353720.76	1340422.50	Картометрический метод	0.10	–
67	353765.42	1340431.21	Картометрический метод	0.10	–
68	353785.55	1340334.35	Картометрический метод	0.10	–
69	353769.08	1340319.72	Картометрический метод	0.10	–
70	353668.03	1340283.25	Картометрический метод	0.10	–
71	353668.13	1340231.01	Картометрический метод	0.10	–
72	353682.98	1340169.04	Аналитический метод	0.10	–
73	353688.08	1340151.26	Аналитический метод	0.10	–
74	353688.51	1340140.84	Картометрический метод	0.10	–
75	353689.80	1340135.90	Картометрический метод	0.10	–
76	353694.85	1340121.73	Картометрический метод	0.10	–
77	353699.18	1340123.22	Картометрический метод	0.10	–
78	353740.57	1340006.21	Картометрический метод	0.10	–
79	353777.87	1339955.32	Картометрический метод	0.10	–
80	353789.01	1339929.09	Картометрический метод	0.10	–
81	353858.72	1339746.86	Картометрический метод	0.10	–
82	353879.91	1339688.43	Картометрический метод	0.10	–
83	353887.70	1339665.90	Картометрический метод	0.10	–
84	353894.37	1339650.01	Картометрический метод	0.10	–
85	353906.11	1339617.86	Картометрический метод	0.10	–
86	353924.01	1339577.69	Картометрический метод	0.10	–
87	353929.75	1339563.78	Картометрический метод	0.10	–
88	353939.15	1339538.55	Картометрический метод	0.10	–
89	353944.39	1339520.61	Картометрический метод	0.10	–
90	353957.21	1339476.69	Картометрический метод	0.10	–
91	353961.94	1339461.94	Картометрический метод	0.10	–
92	353968.62	1339445.40	Картометрический метод	0.10	–
93	353978.29	1339428.05	Картометрический метод	0.10	–
94	353985.55	1339416.83	Картометрический метод	0.10	–
95	354002.37	1339388.12	Картометрический метод	0.10	–
96	354008.73	1339376.56	Картометрический метод	0.10	–
97	354013.69	1339362.96	Картометрический метод	0.10	–
98	354105.95	1339367.59	Аналитический метод	0.10	–
99	354274.17	1339375.06	Картометрический метод	0.10	–
100	354321.88	1339369.23	Аналитический метод	0.10	–
101	354369.98	1339357.02	Аналитический метод	0.10	–
102	354438.59	1339329.69	Аналитический метод	0.10	–
103	354475.93	1339305.48	Аналитический метод	0.10	–
104	354477.78	1339304.03	Аналитический метод	0.10	–
105	354498.26	1339288.01	Картометрический метод	0.10	–
106	354506.60	1339281.49	Аналитический метод	0.10	–
107	354530.23	1339307.24	Аналитический метод	0.10	–
108	354538.81	1339313.97	Аналитический метод	0.10	–
109	354529.53	1339339.83	Аналитический метод	0.10	–
110	354525.92	1339350.31	Аналитический метод	0.10	–
111	354518.57	1339368.90	Аналитический метод	0.10	–
112	354500.77	1339416.39	Аналитический метод	0.10	–
113	354460.00	1339519.06	Аналитический метод	0.10	–
114	354452.32	1339538.25	Аналитический метод	0.10	–
115	354436.72	1339578.94	Аналитический метод	0.10	–
116	354434.79	1339583.82	Аналитический метод	0.10	–
117	354429.29	1339598.68	Аналитический метод	0.10	–

118	354423.77	1339612.76	Аналитический метод	0.10	–
119	354423.30	1339612.58	Аналитический метод	0.10	–
120	354421.10	1339618.16	Аналитический метод	0.10	–
121	354420.66	1339618.00	Аналитический метод	0.10	–
122	354395.20	1339688.91	Аналитический метод	0.10	–
123	354361.26	1339792.15	Аналитический метод	0.10	–
124	354339.15	1339866.09	Аналитический метод	0.10	–
125	354333.50	1339889.20	Аналитический метод	0.10	–
126	354325.77	1339919.47	Аналитический метод	0.10	–
127	354299.91	1340041.97	Аналитический метод	0.10	–
128	354257.85	1340178.90	Аналитический метод	0.10	–
129	354171.05	1340475.01	Аналитический метод	0.10	–
130	354204.48	1340484.45	Аналитический метод	0.10	–
131	354225.00	1340413.11	Аналитический метод	0.10	–
132	354222.41	1340412.52	Аналитический метод	0.10	–
133	354240.72	1340345.49	Аналитический метод	0.10	–
134	354241.56	1340342.46	Аналитический метод	0.10	–
135	354242.71	1340341.73	Аналитический метод	0.10	–
136	354244.25	1340337.07	Аналитический метод	0.10	–
137	354243.38	1340336.52	Аналитический метод	0.10	–
138	354248.72	1340319.14	Аналитический метод	0.10	–
139	354285.30	1340189.07	Аналитический метод	0.10	–
140	354288.52	1340174.69	Аналитический метод	0.10	–
141	354291.94	1340175.48	Аналитический метод	0.10	–
142	354298.97	1340151.97	Аналитический метод	0.10	–
143	354302.48	1340149.92	Аналитический метод	0.10	–
144	354304.15	1340150.73	Аналитический метод	0.10	–
145	354328.81	1340070.44	Аналитический метод	0.10	–
146	354323.74	1340068.54	Аналитический метод	0.10	–
147	354327.63	1340055.96	Аналитический метод	0.10	–
148	354332.78	1340057.54	Аналитический метод	0.10	–
149	354334.64	1340051.50	Аналитический метод	0.10	–
150	354360.95	1339927.06	Аналитический метод	0.10	–
151	354364.55	1339912.73	Аналитический метод	0.10	–
152	354357.96	1339910.73	Аналитический метод	0.10	–
153	354360.53	1339899.68	Аналитический метод	0.10	–
154	354363.42	1339887.32	Аналитический метод	0.10	–
155	354370.92	1339888.76	Картометрический метод	0.10	–
156	354373.76	1339876.02	Аналитический метод	0.10	–
157	354395.54	1339803.16	Аналитический метод	0.10	–
158	354429.32	1339700.38	Аналитический метод	0.10	–
159	354469.86	1339587.51	Аналитический метод	0.10	–
160	354493.31	1339596.54	Аналитический метод	0.10	–
161	354529.10	1339610.43	Картометрический метод	0.10	–
162	354556.31	1339546.51	Картометрический метод	0.10	–
163	354580.86	1339556.81	Картометрический метод	0.10	–
164	354598.17	1339522.54	Картометрический метод	0.10	–
165	354595.00	1339520.78	Аналитический метод	0.10	–
166	354602.10	1339509.04	Аналитический метод	0.10	–
167	354606.55	1339511.85	Аналитический метод	0.10	–
168	354612.30	1339500.89	Картометрический метод	0.10	–
169	354606.86	1339497.58	Картометрический метод	0.10	–
170	354615.07	1339480.63	Картометрический метод	0.10	–
171	354632.73	1339449.03	Картометрический метод	0.10	–
172	354649.64	1339454.71	Картометрический метод	0.10	–
173	354655.16	1339438.87	Картометрический метод	0.10	–
174	354645.75	1339424.07	Картометрический метод	0.10	–
175	354654.26	1339393.87	Картометрический метод	0.10	–
176	354662.19	1339396.92	Картометрический метод	0.10	–
1	354672.50	1339382.75	Картометрический метод	0.10	–
–	–	–	–	–	–
177	354426.20	1340096.32	Картометрический метод	0.10	–
178	354513.50	1340124.65	Картометрический метод	0.10	–
179	354493.05	1340192.18	Картометрический метод	0.10	–
180	354404.46	1340163.63	Картометрический метод	0.10	–
177	354426.20	1340096.32	Картометрический метод	0.10	–
–	–	–	–	–	–

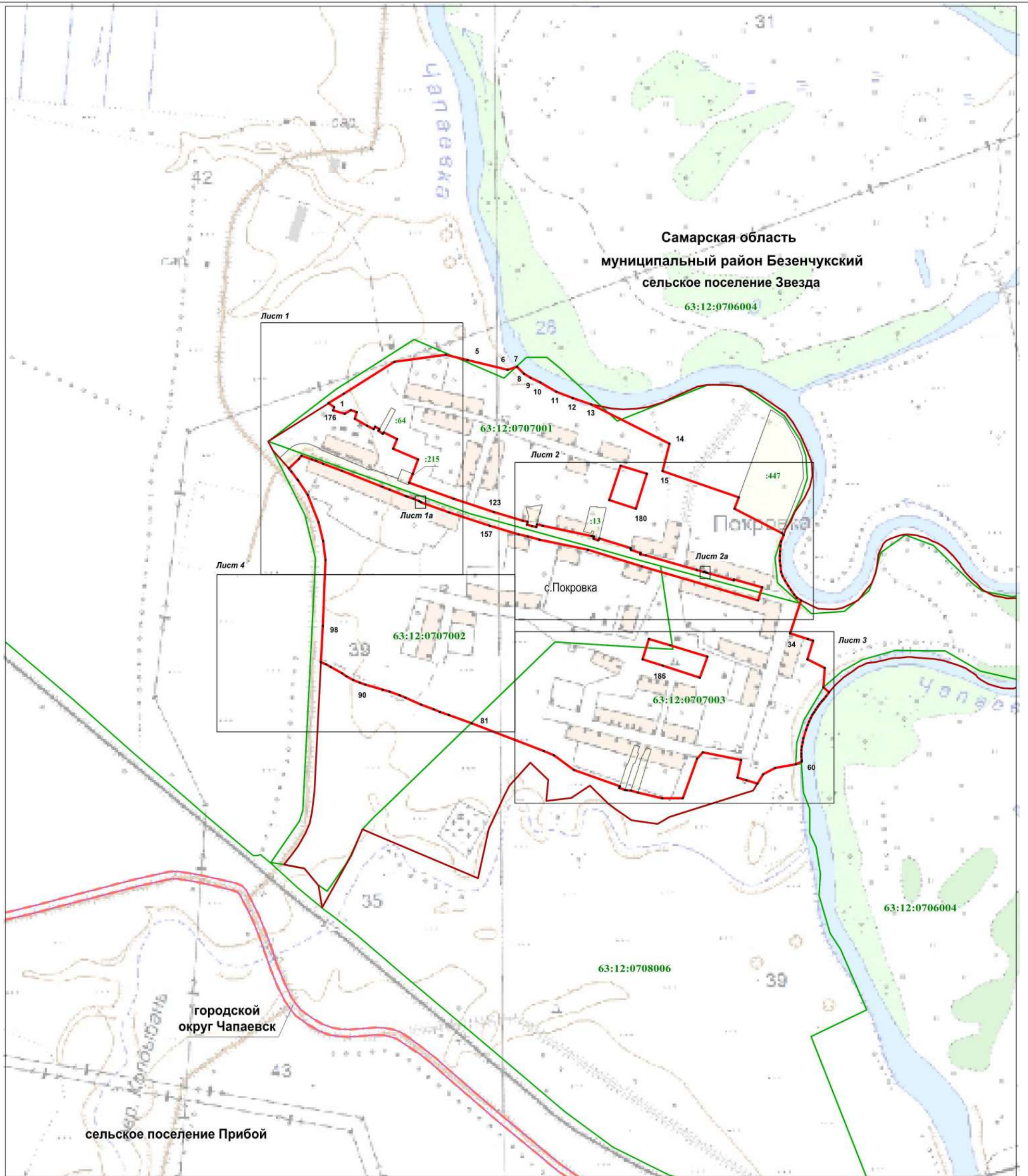
181	354021.22	1340180.59	Картометрический метод	0.10	–
182	354073.53	1340196.53	Картометрический метод	0.10	–
183	354056.80	1340250.99	Картометрический метод	0.10	–
184	354027.89	1340345.51	Картометрический метод	0.10	–
185	353975.07	1340326.76	Картометрический метод	0.10	–
186	354005.38	1340232.74	Картометрический метод	0.10	–
181	354021.22	1340180.59	Картометрический метод	0.10	–

3. Сведения о характерных точках части (частей) границы объекта

Обозначение характерных точек части границы	Координаты, м		Метод определения координат характерной точки	Средняя квадратическая погрешность положения характерной точки (M _i), м	Описание обозначения точки на местности (при наличии)
	X	Y			
1	2	3	4	5	6
–	–	–	–	–	–

Раздел 4
Зона застройки индивидуальными жилыми домами (Ж1)
 (наименование объекта)

План границ объекта



Используемые условные знаки и обозначения:

Масштаб 1 : 10000

- 1 - характерная точка границы
- граница территориальной зоны
- граница сельского поселения
- граница кадастрового квартала
- граница населённого пункта
- граница муниципального района
- :447 - земельный участок, кадастровый номер
- 63:12:0707003 - подпись кадастрового квартала

Самарская область - наименование субъекта Российской Федерации
муниципальный район Безенчукский - наименование муниципального района
сельское поселение Звезда - наименование сельского поселения
 с.Покровка - наименование населённого пункта

Подпись кадастрового инженера

Дата 27.04.2022

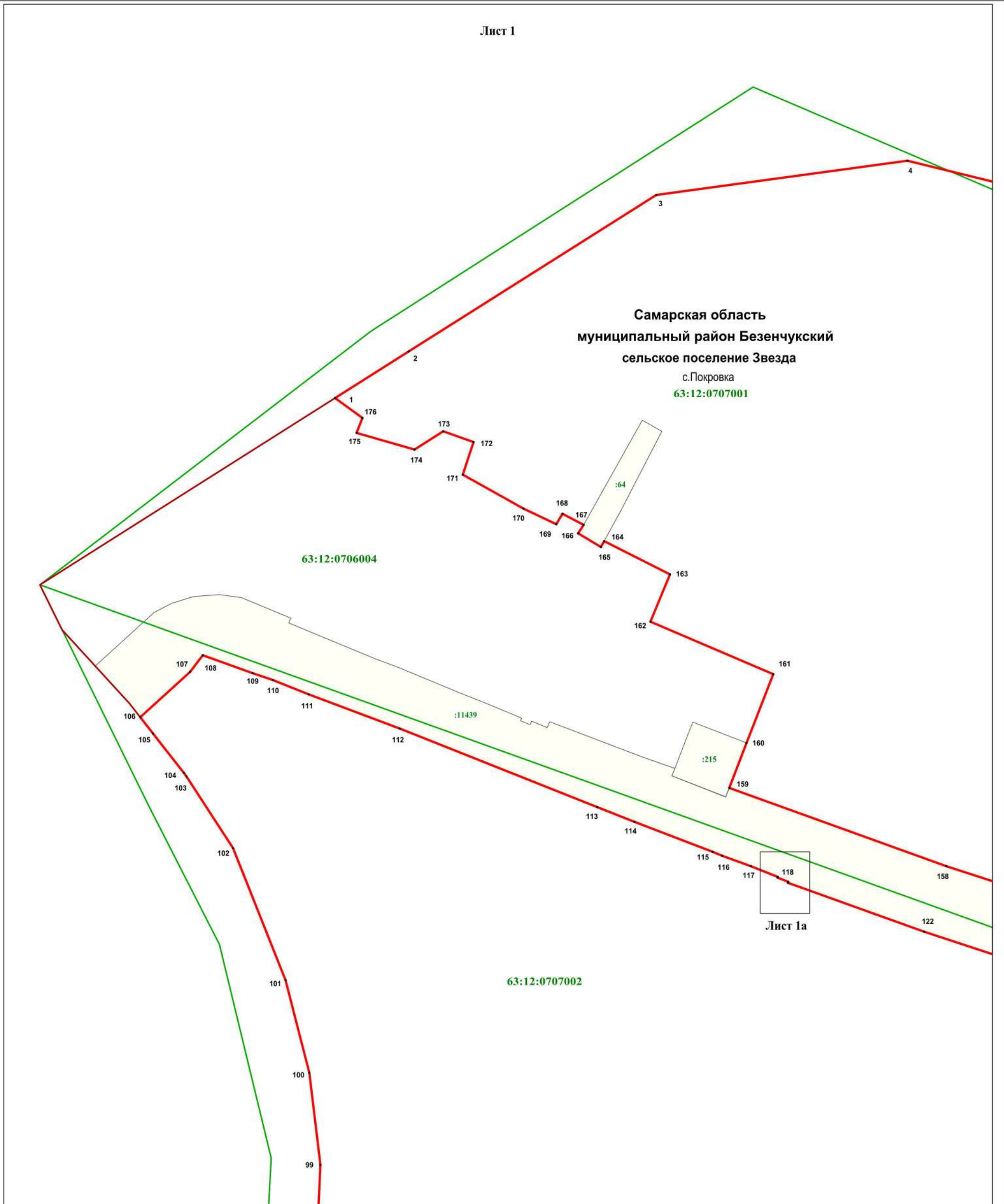
Место для оттиска печати (при наличии) лица, составившего описание местоположения границ объекта



Раздел 4
Зона застройки индивидуальными жилыми домами (Ж1)
 (наименование объекта)

План границ объекта

Лист 1



Используемые условные знаки и обозначения: Масштаб 1 : 2000

- 1 - характерная точка границы
- граница территориальной зоны
- граница кадастрового квартала
- граница населенного пункта
- :11439 - земельный участок, кадастровый номер
- 63:12:0707001 - подпись кадастрового квартала

Самарская область
муниципальный район Безенчукский
сельское поселение Звезда
 с.Покровка

- наименование субъекта Российской Федерации
- наименование муниципального района
- наименование сельского поселения
- наименование населённого пункта

Подпись кадастрового инженера

Дата 27.04.2022

Место для оттиска печати (при наличии) лица, составившего описание местоположения границ объекта



Раздел 4
Зона застройки индивидуальными жилыми домами (Ж1)
(наименование объекта)

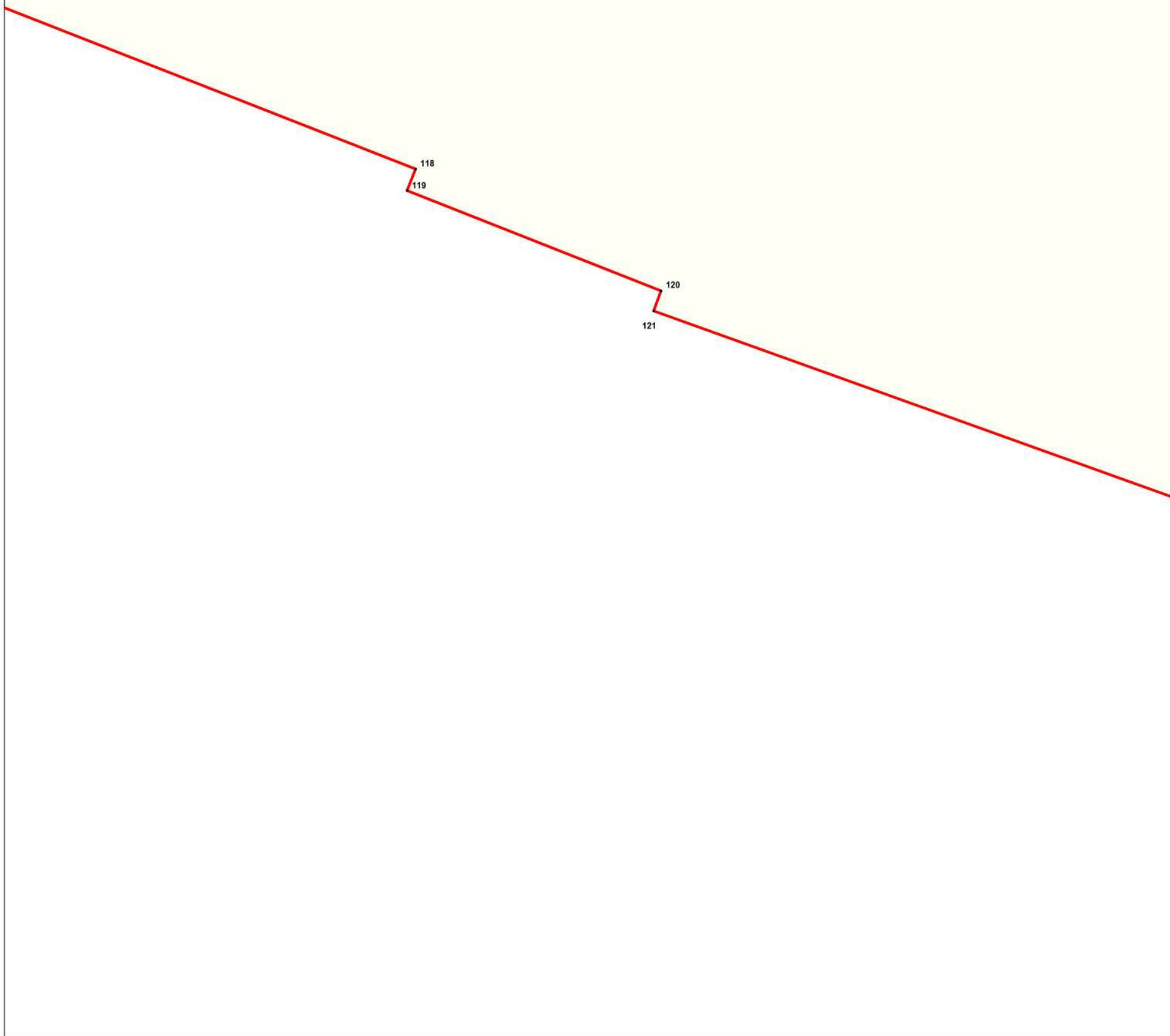
План границ объекта

Лист 1а

63:12:0707001

Самарская область
муниципальный район Безенчукский
сельское поселение Звезда

с.Покровка
63:12:0707002
:11439



Используемые условные знаки и обозначения:

Масштаб 1 : 100

118

- характерная точка границы



- граница территориальной зоны



- граница кадастрового квартала



:11439

- земельный участок, кадастровый номер

63:12:0706004

- подпись кадастрового квартала

Самарская область

- наименование муниципального района

муниципальный район Безенчукский

- наименование субъекта Российской Федерации

сельское поселение Звезда

- наименование сельского поселения

с.Покровка

- наименование населённого пункта

Подпись кадастрового инженера

Дата 27.04.2022

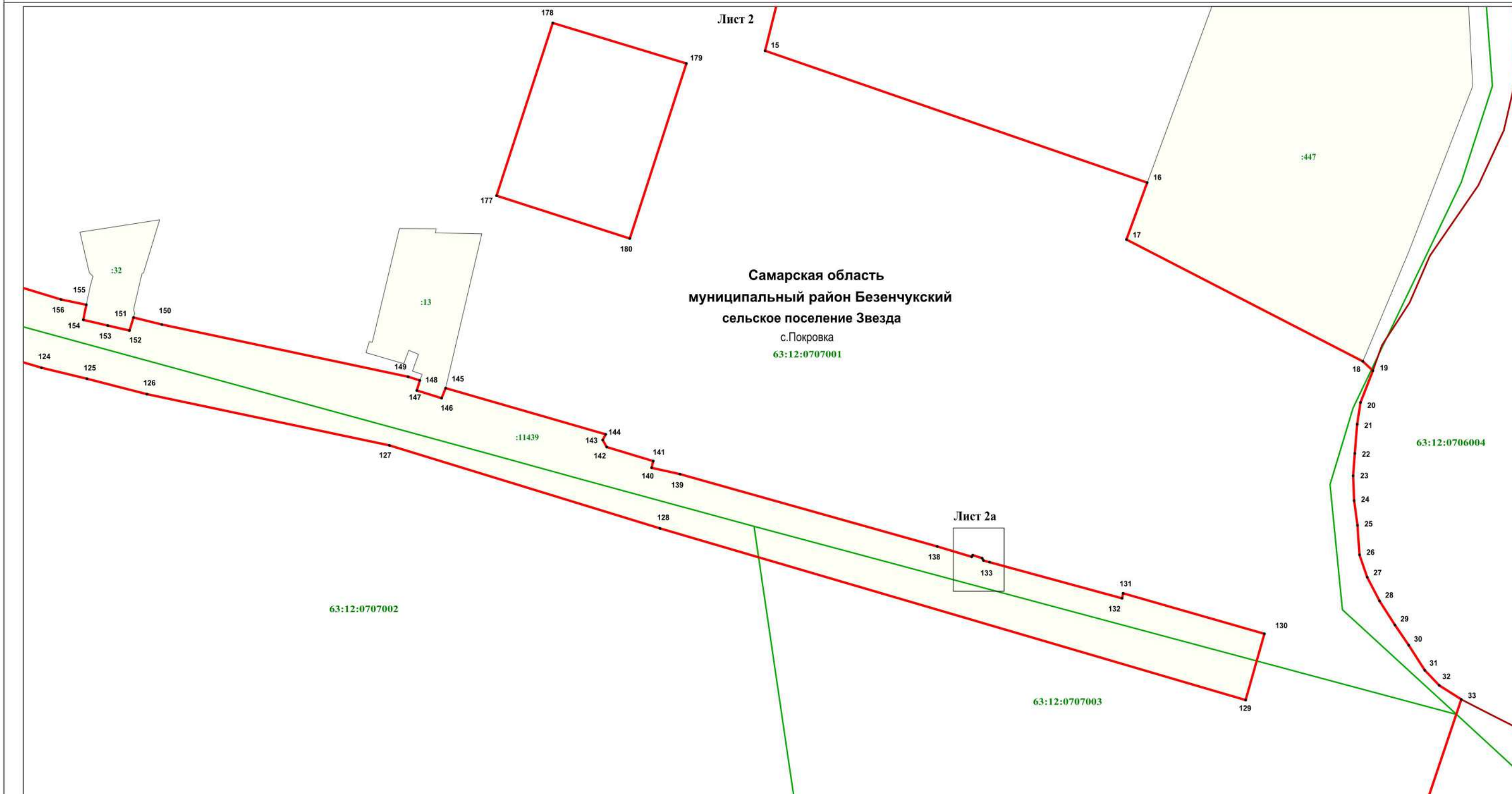
Место для оттиска печати (при наличии) лица, составившего описание местоположения границ объекта



Раздел 4
Зона застройки индивидуальными жилыми домами (Ж1)






(наименование объекта)

План границ объекта



Масштаб 1 : 2000

Используемые условные знаки и обозначения:

-  - характеристическая точка границы
-  - граница территориальной зоны
-  - граница кадастрового квартала
-  - граница населенного пункта
-  - земельный участок, кадастровый номер

63:12:0707002
Самарская область
муниципальный район Безенчукский
сельское поселение Звезда
с.Покровка

- подпись кадастрового квартала
- наименование субъекта Российской Федерации
- наименование муниципального района
- наименование сельского поселения
- наименование населенного пункта

Подпись кадастрового инженера _____ (И.И. Загородская/)

Дата 27.04.2022

Место для оттиска печати (при наличии) лица, составившего описание местоположения границ объекта

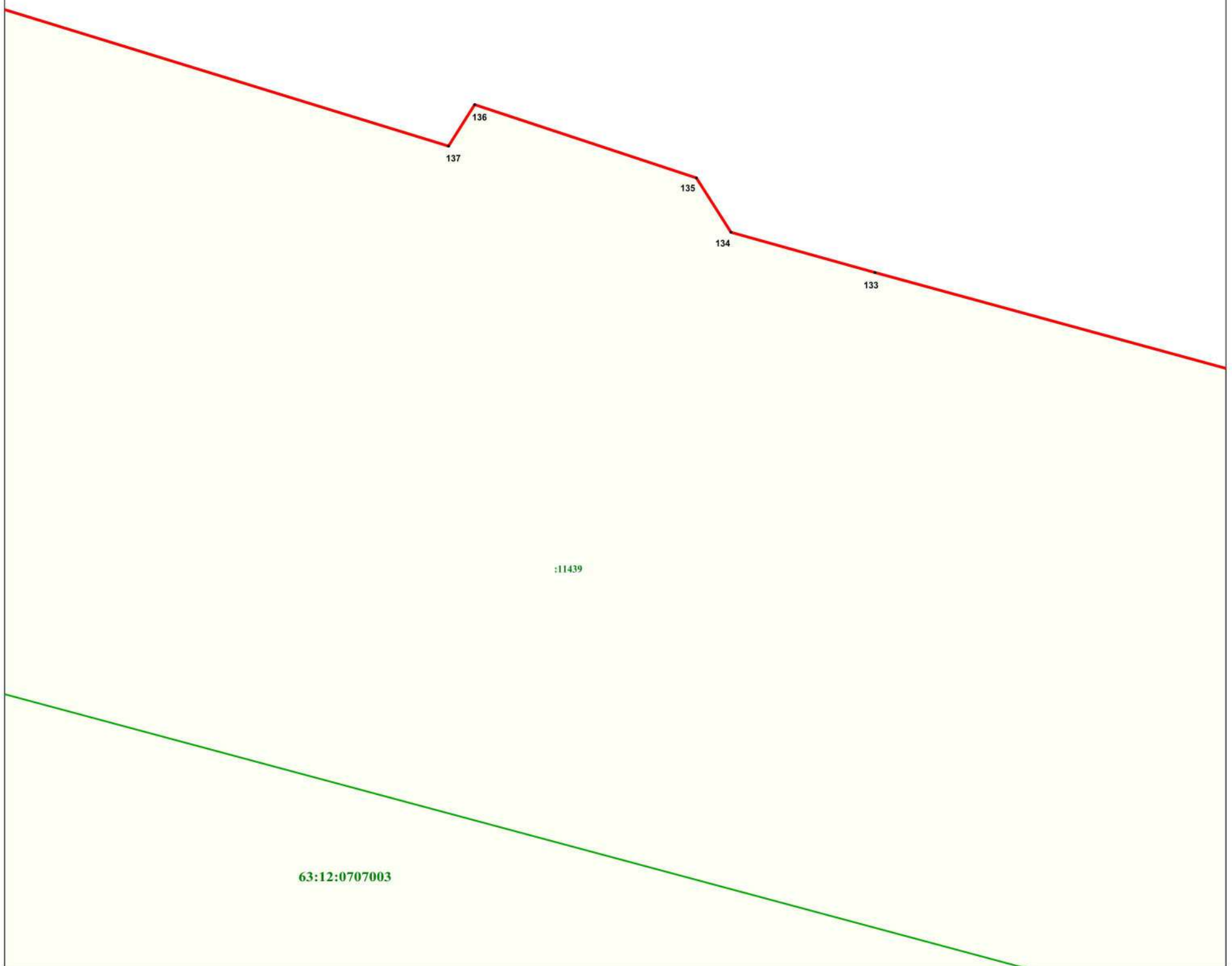


Раздел 4
Зона застройки индивидуальными жилыми домами (Ж1)
(наименование объекта)

План границ объекта






Лист 2а

Самарская область
муниципальный район Безенчукский
сельское поселение Звезда
с.Покровка
63:12:0707001



Используемые условные знаки и обозначения:

Масштаб 1 : 100

-  135 - характеристическая точка границы
-  - граница территориальной зоны
-  - граница кадастрового квартала
-  :11439 - земельный участок, кадастровый номер
-  63:12:0707003 - подпись кадастрового квартала
- Самарская область** - наименование муниципального района
- муниципальный район Безенчукский** - наименование субъекта Российской Федерации
- сельское поселение Звезда** - наименование сельского поселения
- с.Покровка - наименование населённого пункта

Подпись кадастрового инженера

Дата 27.04.2022

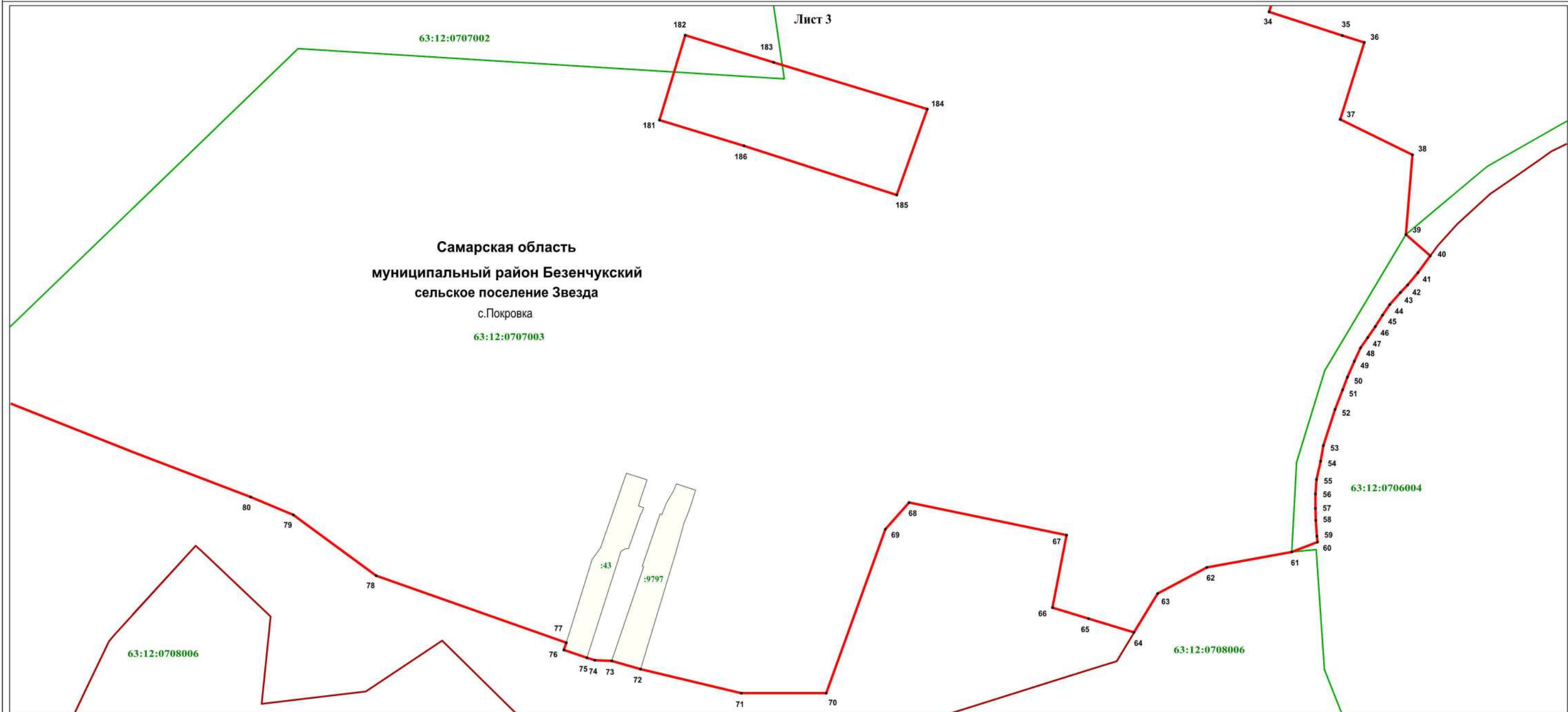
Место для оттиска печати (при наличии) лица, составившего описание местоположения границ объекта



Раздел 4
Зона застройки индивидуальными жилыми домами (Ж1)

(наименование объекта)

План границ объекта



Используемые условные знаки и обозначения:

- 34 - характерная точка границы
- граница территориальной зоны
- граница кадастрового квартала
- граница населённого пункта
- :9797 - земельный участок, кадастровый номер
- 63:12:0706004 - подпись кадастрового квартала
- Самарская область - наименование муниципального района
- муниципальный район Безенчукский - наименование субъекта Российской Федерации
- сельское поселение Звезда - наименование сельского поселения
- с.Покровка - наименование населённого пункта

Подпись кадастрового инженера /Н.П.Загородская/

Дата 29.04.2022

Место для оттиска печати (при наличии) лица, составившего описание местоположения границ объекта



Раздел 4
Зона застройки индивидуальными жилыми домами (Ж1)

(наименование объекта)

План границ объекта

Лист 4

Самарская область
муниципальный район Безенчукский
сельское поселение Звезда

с.Покровка

63:12:0707002






63:12:0706004

:9054

63:12:0707003

Масштаб 1 : 2000

Используемые условные знаки и обозначения:

-  - характерная точка границы
-  - граница территориальной зоны
-  - граница кадастрового квартала
-  - граница населенного пункта
-  - земельный участок, кадастровый номер

63:12:0707002
Самарская область
муниципальный район Безенчукский
сельское поселение Звезда
с.Покровка

- подпись кадастрового квартала
- наименование субъекта Российской Федерации
- наименование муниципального района
- наименование сельского поселения
- наименование населённого пункта

Подпись кадастрового инженера

Дата 27.04.2022

Место для оттиска печати (при наличии) лица, составившего описание местоположения границ объекта



ОПИСАНИЕ МЕСТОПОЛОЖЕНИЯ ГРАНИЦ

Зона застройки малоэтажными жилыми домами (Ж2)

(наименование объекта, местоположение границ которого описано (далее - объект))

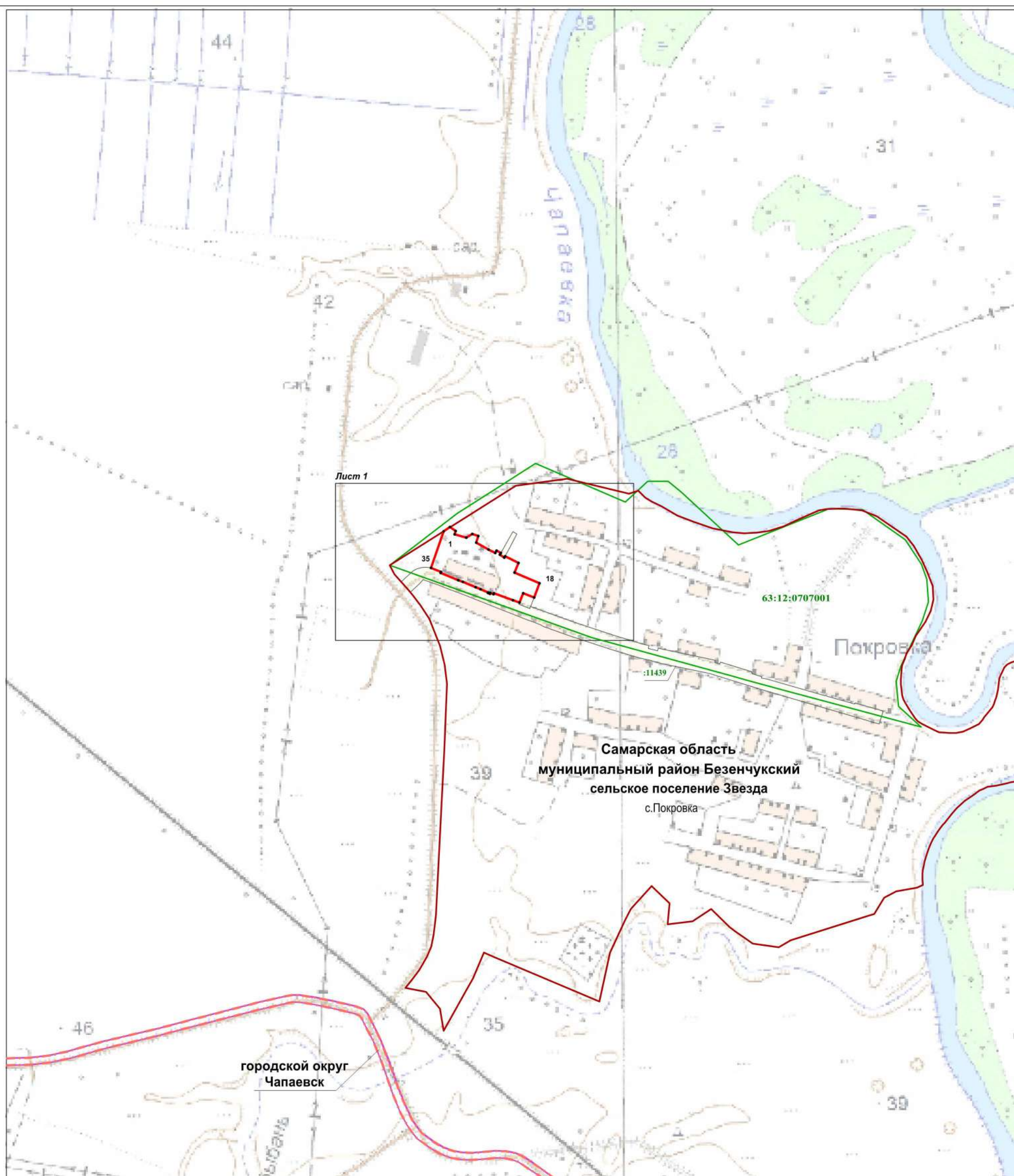
Раздел 1

Сведения об объекте

Сведения об объекте		
№ п/п	Характеристики объекта	Описание характеристик
1	2	3
1	Местоположение объекта	Самарская область, муниципальный район Безенчукский, сельское поселение Звезда, с.Покровка
2	Площадь объекта +/- величина погрешности определения площади (Р+/- Дельта Р)	25350 кв.м ± 33 кв.м
3	Иные характеристики объекта	–

Раздел 4
Зона застройки малоэтажными жилыми домами (Ж2)
 (наименование объекта)

План границ объекта



Масштаб 1 : 10000

Используемые условные знаки и обозначения:

- .1 - характерная точка границы
- (red line) - граница территориальной зоны
- (purple line) - граница сельского поселения
- (green line) - граница кадастрового квартала
- (brown line) - граница населённого пункта
- - - (dashed red line) - граница муниципального района
- 63:12:0707001 (yellow box) - земельный участок, кадастровый номер
- 63:12:0707001 (green text) - подпись кадастрового квартала

Самарская область - наименование субъекта Российской Федерации
муниципальный район Безенчукский - наименование муниципального района
сельское поселение Звезда - наименование сельского поселения
 с.Покровка - наименование населённого пункта

Подпись кадастрового инженера

Дата 27.04.2022

Место для оттиска печати (при наличии) лица, составившего описание местоположения границ объекта



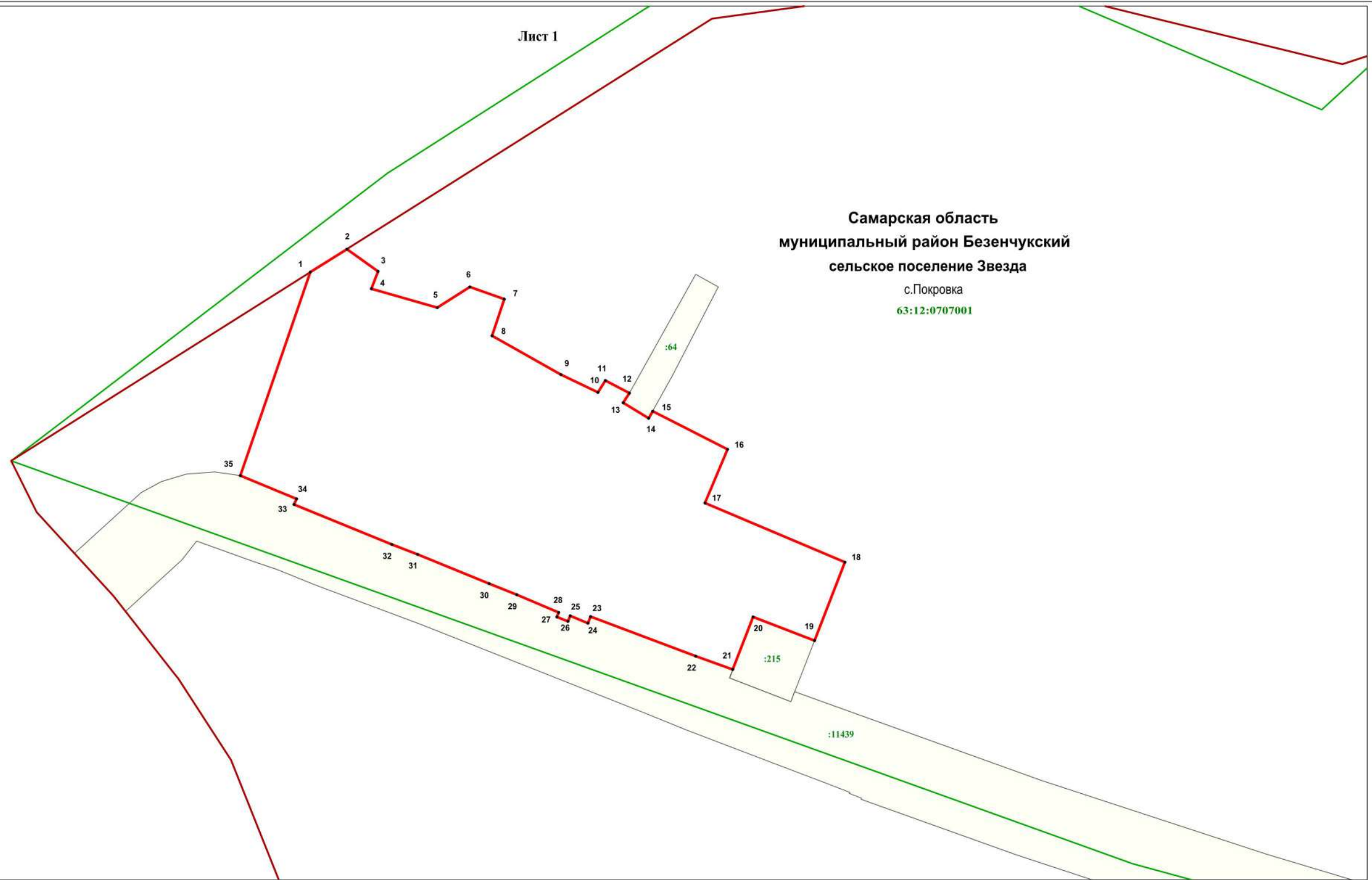
Раздел 4
Зона застройки малоэтажными жилыми домами (Ж2)

(наименование объекта)

План границ объекта






Лист 1

Самарская область
муниципальный район Безенчукский
сельское поселение Звезда
с.Покровка
63:12:0707001



Масштаб 1 : 2000

Используемые условные знаки и обозначения:

-  - характеристическая точка границы
-  - граница территориальной зоны
-  - граница кадастрового квартала
-  - граница населенного пункта
-  - земельный участок, кадастровый номер

- 63:12:0707001 - подпись кадастрового квартала
- Самарская область - наименование субъекта Российской Федерации
- муниципальный район Безенчукский - наименование муниципального района
- сельское поселение Звезда - наименование сельского поселения
- с.Покровка - наименование населённого пункта

Подпись кадастрового инженера  ЗАГОРОДСКАЯ НАДЕЖДА Н.П. Загородская/

Дата 27.04.2022

Место для оттиска печати (при наличии) лица, составившего описание местоположения границ объекта



ОПИСАНИЕ МЕСТОПОЛОЖЕНИЯ ГРАНИЦ
Зона инженерной и транспортной инфраструктур (ИТ)
(наименование объекта, местоположение границ которого описано (далее - объект))

Раздел 1

Сведения об объекте

Сведения об объекте		
№ п/п	Характеристики объекта	Описание характеристик
1	2	3
1	Местоположение объекта	Самарская область, муниципальный район Безенчукский, сельское поселение Звезда, с.Покровка
2	Площадь объекта +/- величина погрешности определения площади (Р+/- Дельта Р)	49076 кв.м ± 54 кв.м
3	Иные характеристики объекта	–

Раздел 2

Сведения о местоположении границ объекта					
1. Система координат <u>МСК-63, зона 1</u>					
2. Сведения о характерных точках границ объекта					
Обозначение характерных точек границ	Координаты, м		Метод определения координат характерной точки	Средняя квадратическая погрешность положения характерной точки (M _t), м	Описание обозначения точки на местности (при наличии)
	X	Y			
1	2	3	4	5	6
1	354575.51	1339229.20	Аналитический метод	0.10	–
2	354661.88	1339365.94	Картометрический метод	0.10	–
3	354568.79	1339333.97	Аналитический метод	0.10	–
4	354558.19	1339359.63	Аналитический метод	0.10	–
5	354555.62	1339358.57	Аналитический метод	0.10	–
6	354537.21	1339403.20	Аналитический метод	0.10	–
7	354532.80	1339415.02	Аналитический метод	0.10	–
8	354519.29	1339447.72	Аналитический метод	0.10	–
9	354514.18	1339460.54	Аналитический метод	0.10	–
10	354506.12	1339479.63	Аналитический метод	0.10	–
11	354504.84	1339479.09	Аналитический метод	0.10	–
12	354502.80	1339484.06	Аналитический метод	0.10	–
13	354504.62	1339484.84	Аналитический метод	0.10	–
14	354501.27	1339492.96	Аналитический метод	0.10	–
15	354504.29	1339494.23	Аналитический метод	0.10	–
16	354486.09	1339542.32	Аналитический метод	0.10	–
17	354480.03	1339559.22	Аналитический метод	0.10	–
18	354476.12	1339557.70	Аналитический метод	0.10	–
19	354465.27	1339585.75	Аналитический метод	0.10	–
20	354469.86	1339587.51	Аналитический метод	0.10	–
21	354429.32	1339700.38	Аналитический метод	0.10	–
22	354395.54	1339803.16	Аналитический метод	0.10	–
23	354373.76	1339876.02	Аналитический метод	0.10	–
24	354370.92	1339888.76	Картометрический метод	0.10	–
25	354363.42	1339887.32	Аналитический метод	0.10	–
26	354360.53	1339899.68	Аналитический метод	0.10	–
27	354357.96	1339910.73	Аналитический метод	0.10	–
28	354364.55	1339912.73	Аналитический метод	0.10	–
29	354360.95	1339927.06	Аналитический метод	0.10	–
30	354334.64	1340051.50	Аналитический метод	0.10	–
31	354332.78	1340057.54	Аналитический метод	0.10	–
32	354327.63	1340055.96	Аналитический метод	0.10	–
33	354323.74	1340068.54	Аналитический метод	0.10	–
34	354328.81	1340070.44	Аналитический метод	0.10	–
35	354304.15	1340150.73	Аналитический метод	0.10	–
36	354302.48	1340149.92	Аналитический метод	0.10	–
37	354298.97	1340151.97	Аналитический метод	0.10	–
38	354291.94	1340175.48	Аналитический метод	0.10	–
39	354288.52	1340174.69	Аналитический метод	0.10	–
40	354285.30	1340189.07	Аналитический метод	0.10	–
41	354248.72	1340319.14	Аналитический метод	0.10	–
42	354243.38	1340336.52	Аналитический метод	0.10	–
43	354244.25	1340337.07	Аналитический метод	0.10	–
44	354242.71	1340341.73	Аналитический метод	0.10	–
45	354241.56	1340342.46	Аналитический метод	0.10	–
46	354240.72	1340345.49	Аналитический метод	0.10	–
47	354222.41	1340412.52	Аналитический метод	0.10	–
48	354225.00	1340413.11	Аналитический метод	0.10	–
49	354204.48	1340484.45	Аналитический метод	0.10	–
50	354171.05	1340475.01	Аналитический метод	0.10	–

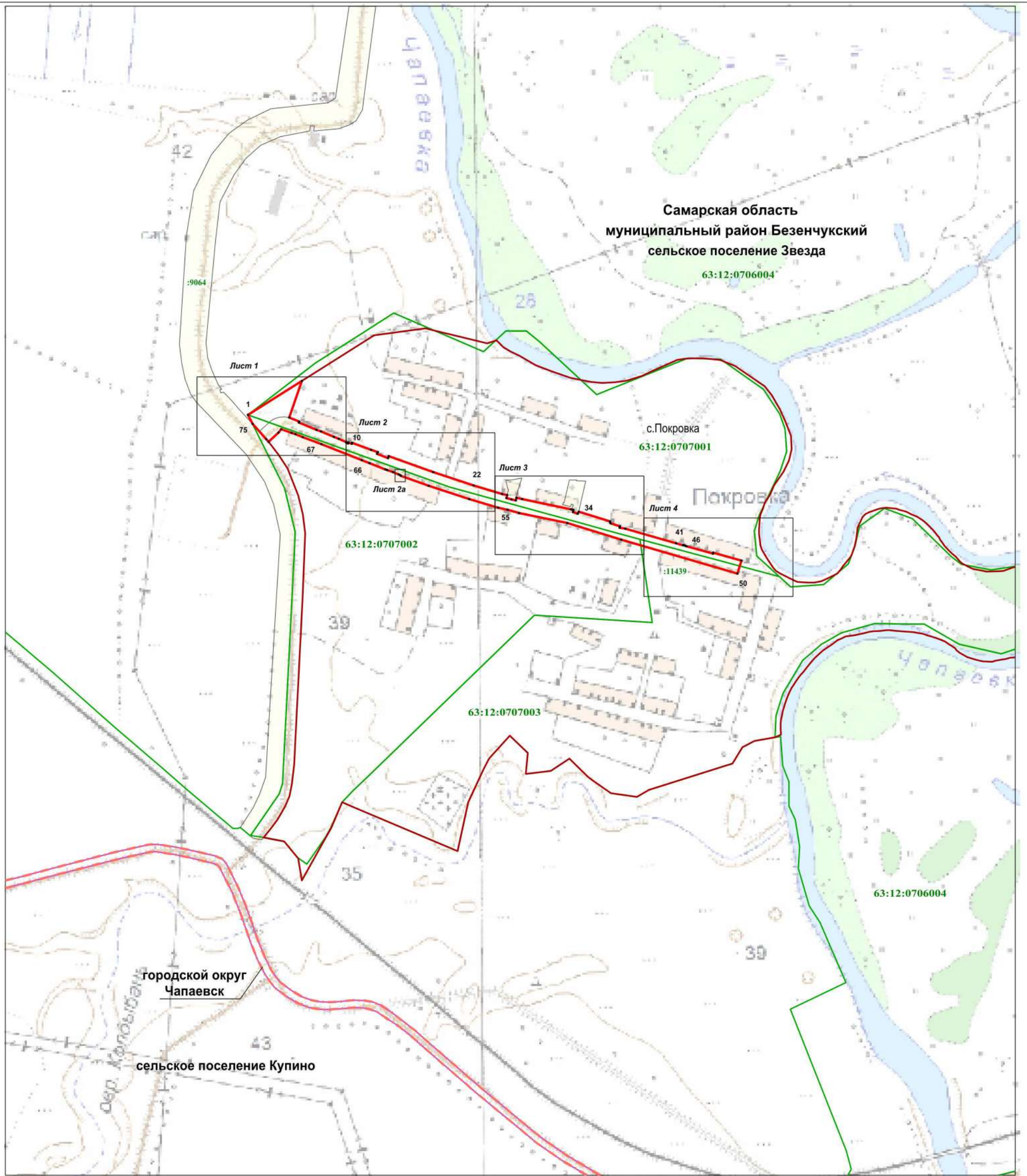
51	354257.85	1340178.90	Аналитический метод	0.10	–
52	354299.91	1340041.97	Аналитический метод	0.10	–
53	354325.77	1339919.47	Аналитический метод	0.10	–
54	354333.50	1339889.20	Аналитический метод	0.10	–
55	354339.15	1339866.09	Аналитический метод	0.10	–
56	354361.26	1339792.15	Аналитический метод	0.10	–
57	354395.20	1339688.91	Аналитический метод	0.10	–
58	354420.66	1339618.00	Аналитический метод	0.10	–
59	354421.10	1339618.16	Аналитический метод	0.10	–
60	354423.30	1339612.58	Аналитический метод	0.10	–
61	354423.77	1339612.76	Аналитический метод	0.10	–
62	354429.29	1339598.68	Аналитический метод	0.10	–
63	354434.79	1339583.82	Аналитический метод	0.10	–
64	354436.72	1339578.94	Аналитический метод	0.10	–
65	354452.32	1339538.25	Аналитический метод	0.10	–
66	354460.00	1339519.06	Аналитический метод	0.10	–
67	354500.77	1339416.39	Аналитический метод	0.10	–
68	354518.57	1339368.90	Аналитический метод	0.10	–
69	354525.92	1339350.31	Аналитический метод	0.10	–
70	354529.53	1339339.83	Аналитический метод	0.10	–
71	354538.81	1339313.97	Аналитический метод	0.10	–
72	354530.23	1339307.24	Аналитический метод	0.10	–
73	354506.60	1339281.49	Аналитический метод	0.10	–
74	354513.81	1339275.84	Аналитический метод	0.10	–
75	354552.06	1339240.76	Аналитический метод	0.10	–
1	354575.51	1339229.20	Аналитический метод	0.10	–

3. Сведения о характерных точках части (частей) границы объекта

Обозначение характерных точек части границы	Координаты, м		Метод определения координат характерной точки	Средняя квадратическая погрешность положения характерной точки (M _t), м	Описание обозначения точки на местности (при наличии)
	X	Y			
1	2	3	4	5	6
–	–	–	–	–	–

Раздел 4
Зона инженерной и транспортной инфраструктур (ИТ)
 (наименование объекта)

План границ объекта



- ¹ - характерная точка границы
- граница территориальной зоны
- граница сельского поселения
- граница кадастрового квартала
- граница населённого пункта
- граница муниципального района
- :11439 - земельный участок, кадастровый номер
- 63:12:0707001 - подпись кадастрового квартала
- Самарская область** - наименование субъекта Российской Федерации
- муниципальный район Безенчукский** - наименование муниципального района
- сельское поселение Звезда** - наименование сельского поселения
- с.Покровка** - наименование населённого пункта

Подпись кадастрового инженера

Дата 27.04.2022

Место для оттиска печати (при наличии) лица, составившего описание местоположения границ объекта

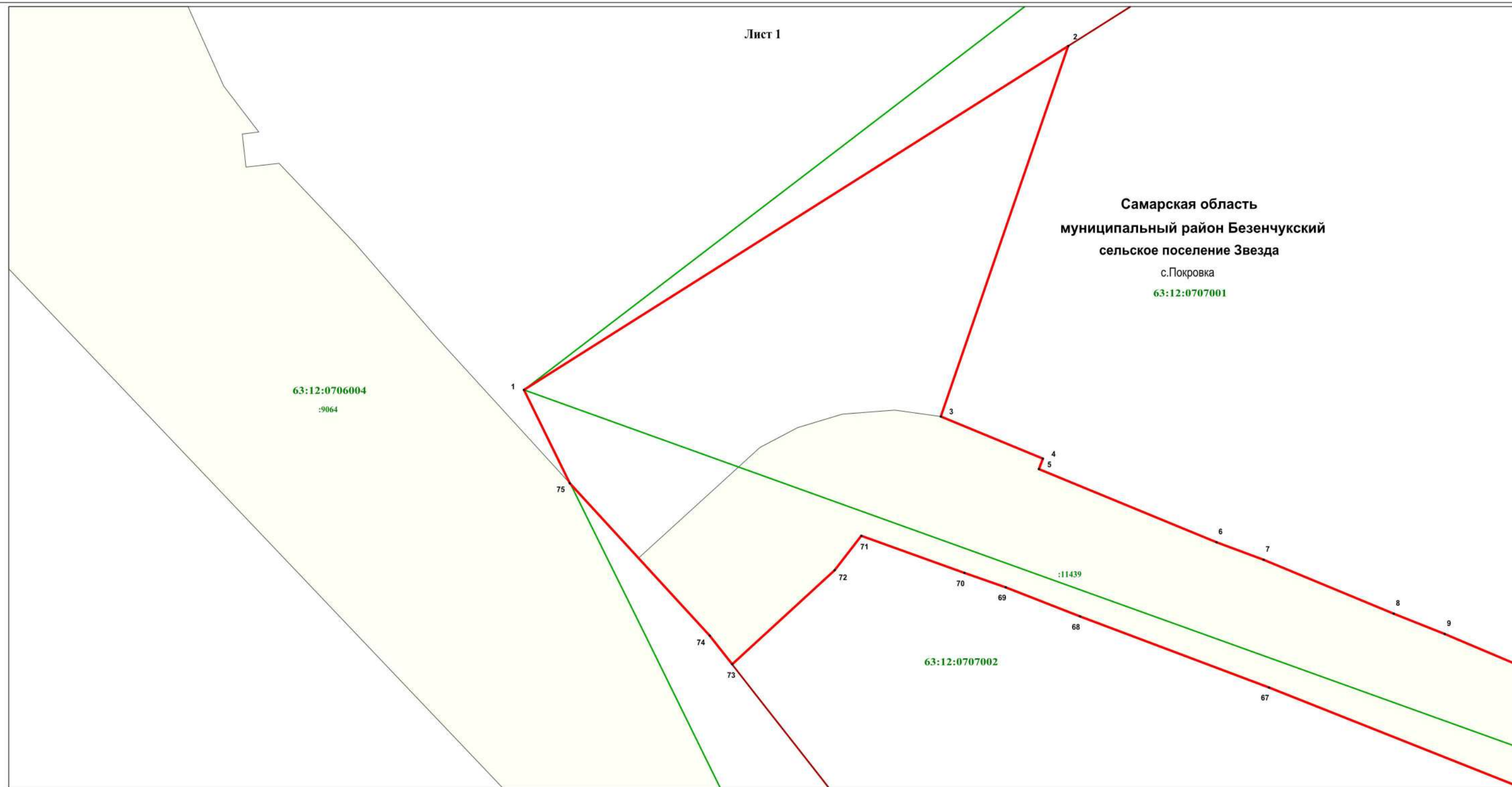


Раздел 4
Зона инженерной и транспортной инфраструктур (ИТ)

(наименование объекта)

План границ объекта

Лист 1



Используемые условные знаки и обозначения:

- 1 • - характеристическая точка границы
- (красная линия) - граница территориальной зоны
- (зеленая линия) - граница кадастрового квартала
- (красная линия) - граница населенного пункта
- :11439 - земельный участок, кадастровый номер
- 63:12:0706004 - подпись кадастрового квартала

Самарская область - наименование субъекта Российской Федерации
муниципальный район Безенчукский - наименование муниципального района
сельское поселение Звезда - наименование сельского поселения
с.Покровка - наименование населенного пункта

Масштаб 1 : 1000



Подпись кадастрового инженера И.П. Загородская/

Дата 27.04.2022

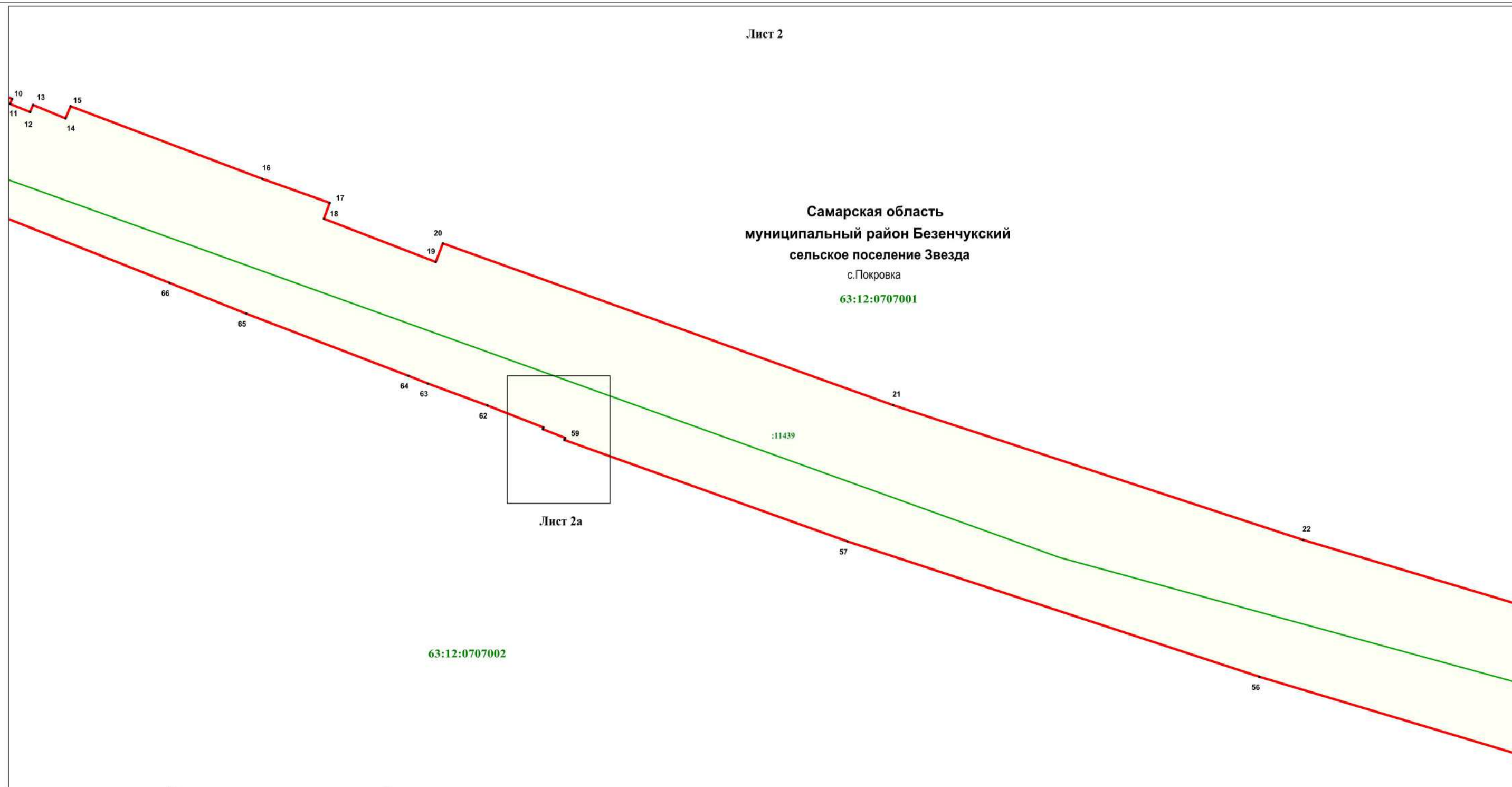
Место для оттиска печати (при наличии) лица, составившего описание местоположения границ объекта

Раздел 4
Зона инженерной и транспортной инфраструктур (ИТ)

(наименование объекта)

План границ объекта

Лист 2



Используемые условные знаки и обозначения:

- 10 • - характерная точка границы
- (red line) - граница территориальной зоны
- (green line) - граница кадастрового квартала
- (red line) - граница населённого пункта
- :11439 (yellow box) - земельный участок, кадастровый номер
- 63:12:0706004 (green text) - подпись кадастрового квартала

Масштаб 1 : 1000

Самарская область - наименование субъекта Российской Федерации
муниципальный район Безенчукский - наименование муниципального района
сельское поселение Звезда - наименование сельского поселения
с.Покровка - наименование населённого пункта

Подпись кадастрового инженера

Дата 27.04.2022

Место для оттиска печати (при наличии) лица, составившего описание местоположения границ объекта



Раздел 4
Зона инженерной и транспортной инфраструктур (ИТ)
(наименование объекта)

План границ объекта


Лист 2а

63:12:0707001

Самарская область
муниципальный район Безенчукский
сельское поселение Звезда


с.Покровка
63:12:0707002

:11439



Используемые условные знаки и обозначения:

Масштаб 1 : 100

-  - характерная точка границы
-  - граница территориальной зоны
-  - граница кадастрового квартала
-  :11439 - земельный участок, кадастровый номер
-  63:12:0706004 - подпись кадастрового квартала
- Самарская область** - наименование муниципального района
- муниципальный район Безенчукский** - наименование субъекта Российской Федерации
- сельское поселение Звезда** - наименование сельского поселения
- с.Покровка - наименование населённого пункта

Подпись кадастрового инженера

Дата 27.04.2022

Место для оттиска печати (при наличии) лица, составившего описание местоположения границ объекта



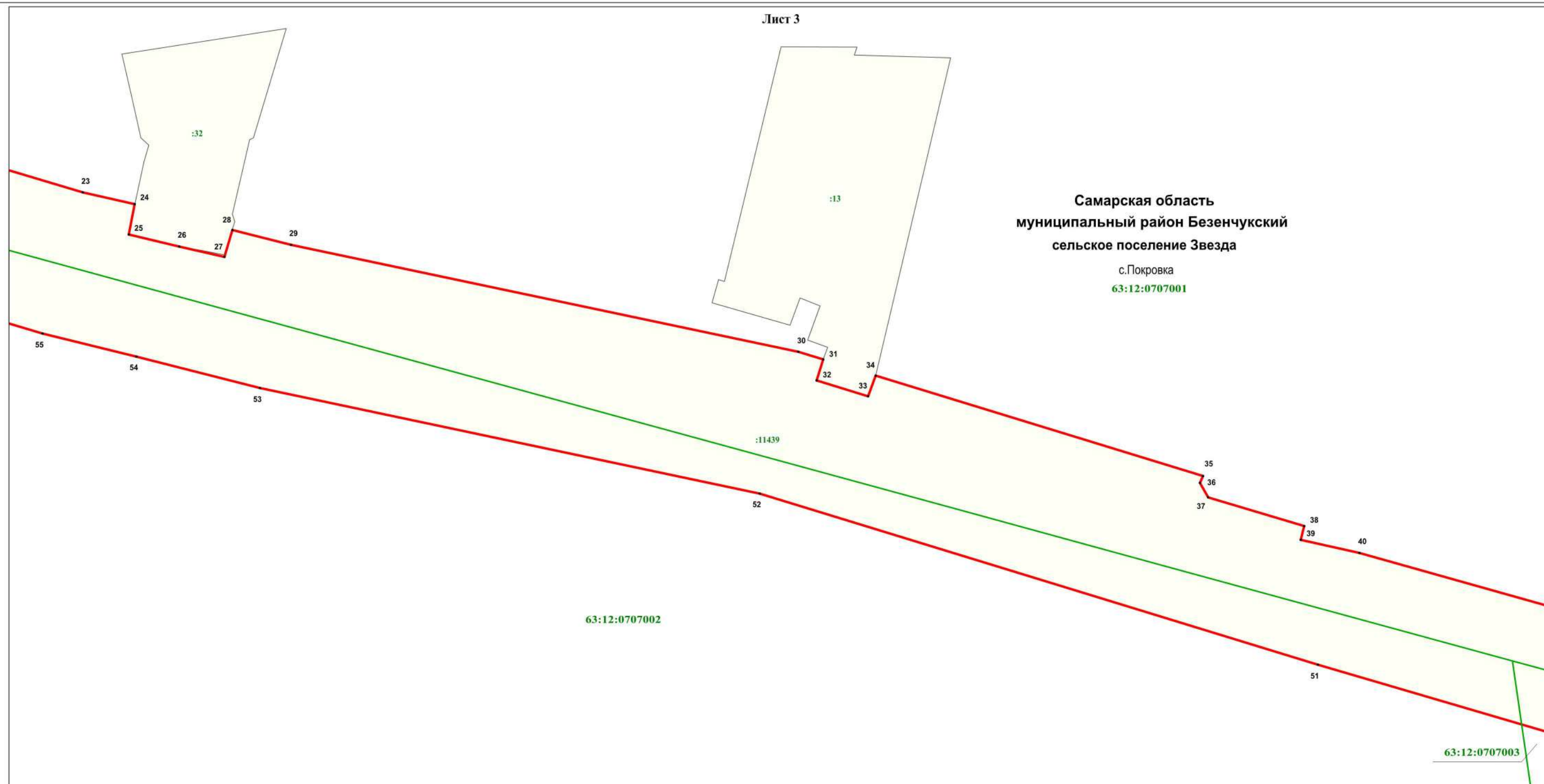
Раздел 4
Зона инженерной и транспортной инфраструктур (ИТ)

(наименование объекта)

План границ объекта

Лист 3

Самарская область
муниципальный район Безенчукский
сельское поселение Звезда
с.Покровка
63:12:0707001



Используемые условные знаки и обозначения:

- 1 . - характеристическая точка границы
- (красная линия) - граница территориальной зоны
- (зеленая линия) - граница кадастрового квартала
- (красная линия) - граница населенного пункта
- 11439 - земельный участок, кадастровый номер
- 63:12:0707001 - подпись кадастрового квартала

Самарская область - наименование субъекта Российской Федерации
муниципальный район Безенчукский - наименование муниципального района
сельское поселение Звезда - наименование сельского поселения
с.Покровка - наименование населенного пункта

Масштаб 1 : 1000

Подпись кадастрового инженера

Дата 27.04.2022

Место для оттиска печати (при наличии) лица, составившего описание местоположения границ объекта



Раздел 4
Зона инженерной и транспортной инфраструктур (ИТ)

(наименование объекта)

План границ объекта

Лист 4

Самарская область
муниципальный район Безенчукский
сельское поселение Звезда
с.Покровка

63:12:0707001

63:12:0706004

63:12:0707003

63:12:0707002

:11439

Используемые условные знаки и обозначения:


Масштаб 1 : 1000

1 .

- характерная точка границы



- граница территориальной зоны



- граница кадастрового квартала



- граница населённого пункта



- земельный участок, кадастровый номер

63:12:0707001

- подпись кадастрового квартала

Самарская область

- наименование субъекта Российской Федерации

муниципальный район Безенчукский

- наименование муниципального района

сельское поселение Звезда

- наименование сельского поселения

с.Покровка

- наименование населённого пункта

Подпись кадастрового инженера

Дата 27.04.2022

Место для оттиска печати (при наличии) лица, составившего описание местоположения границ объекта



ОПИСАНИЕ МЕСТОПОЛОЖЕНИЯ ГРАНИЦ
Зона инженерной и транспортной инфраструктур (ИТ)
(наименование объекта, местоположение границ которого описано (далее - объект))

Раздел 1

Сведения об объекте

Сведения об объекте		
№ п/п	Характеристики объекта	Описание характеристик
1	2	3
1	Местоположение объекта	Самарская область, муниципальный район Безенчукский, сельское поселение Звезда, с.Покровка
2	Площадь объекта +/- величина погрешности определения площади (P+/- Дельта P)	49076 кв.м ± 54 кв.м
3	Иные характеристики объекта	–

Раздел 2

Сведения о местоположении границ объекта					
1. Система координат <u>МСК-63, зона 1</u>					
2. Сведения о характерных точках границ объекта					
Обозначение характерных точек границ	Координаты, м		Метод определения координат характерной точки	Средняя квадратическая погрешность положения характерной точки (M _t), м	Описание обозначения точки на местности (при наличии)
	X	Y			
1	2	3	4	5	6
1	354575.51	1339229.20	Аналитический метод	0.10	–
2	354661.88	1339365.94	Картометрический метод	0.10	–
3	354568.79	1339333.97	Аналитический метод	0.10	–
4	354558.19	1339359.63	Аналитический метод	0.10	–
5	354555.62	1339358.57	Аналитический метод	0.10	–
6	354537.21	1339403.20	Аналитический метод	0.10	–
7	354532.80	1339415.02	Аналитический метод	0.10	–
8	354519.29	1339447.72	Аналитический метод	0.10	–
9	354514.18	1339460.54	Аналитический метод	0.10	–
10	354506.12	1339479.63	Аналитический метод	0.10	–
11	354504.84	1339479.09	Аналитический метод	0.10	–
12	354502.80	1339484.06	Аналитический метод	0.10	–
13	354504.62	1339484.84	Аналитический метод	0.10	–
14	354501.27	1339492.96	Аналитический метод	0.10	–
15	354504.29	1339494.23	Аналитический метод	0.10	–
16	354486.09	1339542.32	Аналитический метод	0.10	–
17	354480.03	1339559.22	Аналитический метод	0.10	–
18	354476.12	1339557.70	Аналитический метод	0.10	–
19	354465.27	1339585.75	Аналитический метод	0.10	–
20	354469.86	1339587.51	Аналитический метод	0.10	–
21	354429.32	1339700.38	Аналитический метод	0.10	–
22	354395.54	1339803.16	Аналитический метод	0.10	–
23	354373.76	1339876.02	Аналитический метод	0.10	–
24	354370.92	1339888.76	Картометрический метод	0.10	–
25	354363.42	1339887.32	Аналитический метод	0.10	–
26	354360.53	1339899.68	Аналитический метод	0.10	–
27	354357.96	1339910.73	Аналитический метод	0.10	–
28	354364.55	1339912.73	Аналитический метод	0.10	–
29	354360.95	1339927.06	Аналитический метод	0.10	–
30	354334.64	1340051.50	Аналитический метод	0.10	–
31	354332.78	1340057.54	Аналитический метод	0.10	–
32	354327.63	1340055.96	Аналитический метод	0.10	–
33	354323.74	1340068.54	Аналитический метод	0.10	–
34	354328.81	1340070.44	Аналитический метод	0.10	–
35	354304.15	1340150.73	Аналитический метод	0.10	–
36	354302.48	1340149.92	Аналитический метод	0.10	–
37	354298.97	1340151.97	Аналитический метод	0.10	–
38	354291.94	1340175.48	Аналитический метод	0.10	–
39	354288.52	1340174.69	Аналитический метод	0.10	–
40	354285.30	1340189.07	Аналитический метод	0.10	–
41	354248.72	1340319.14	Аналитический метод	0.10	–
42	354243.38	1340336.52	Аналитический метод	0.10	–
43	354244.25	1340337.07	Аналитический метод	0.10	–
44	354242.71	1340341.73	Аналитический метод	0.10	–
45	354241.56	1340342.46	Аналитический метод	0.10	–
46	354240.72	1340345.49	Аналитический метод	0.10	–
47	354222.41	1340412.52	Аналитический метод	0.10	–
48	354225.00	1340413.11	Аналитический метод	0.10	–
49	354204.48	1340484.45	Аналитический метод	0.10	–
50	354171.05	1340475.01	Аналитический метод	0.10	–

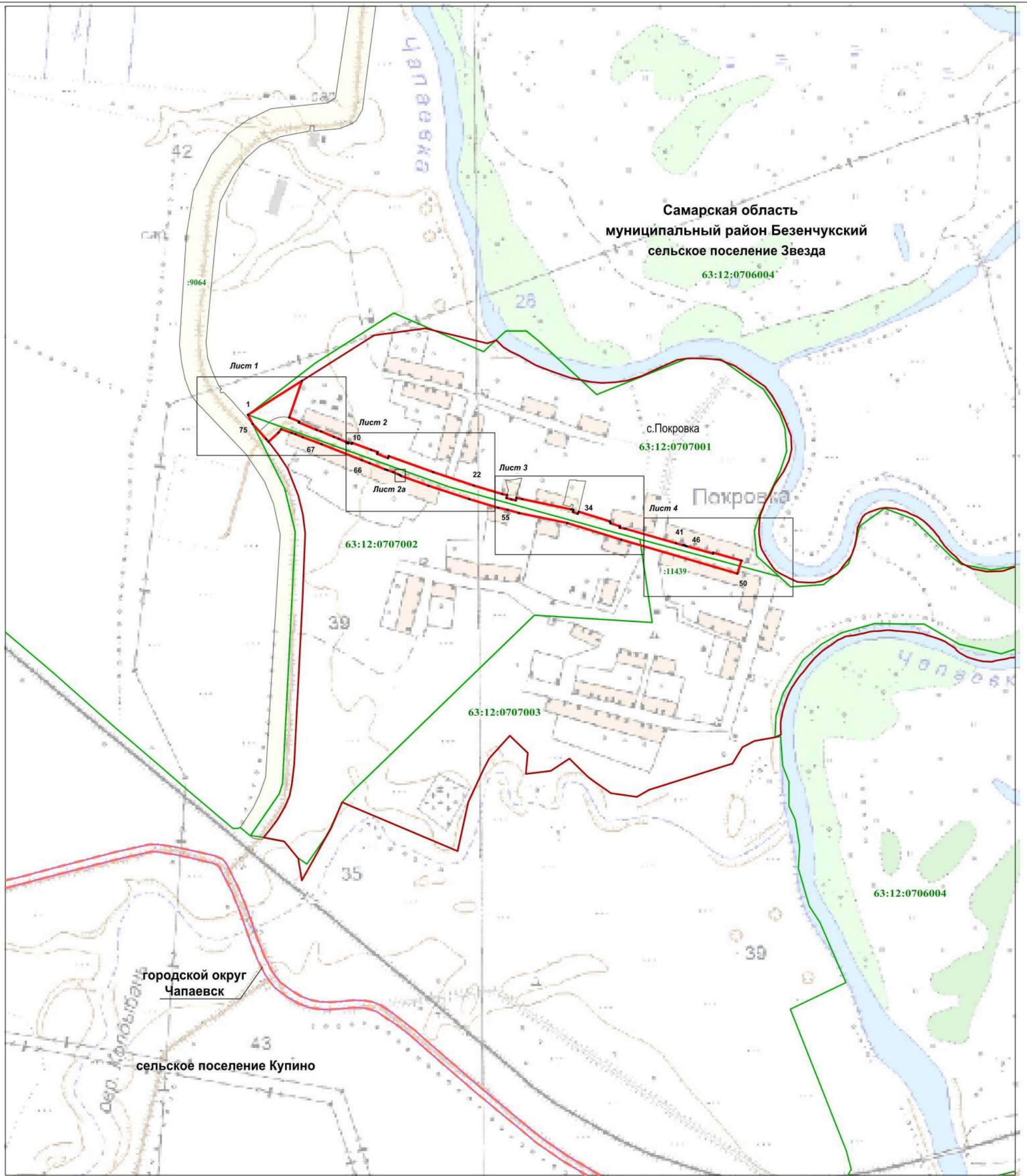
51	354257.85	1340178.90	Аналитический метод	0.10	–
52	354299.91	1340041.97	Аналитический метод	0.10	–
53	354325.77	1339919.47	Аналитический метод	0.10	–
54	354333.50	1339889.20	Аналитический метод	0.10	–
55	354339.15	1339866.09	Аналитический метод	0.10	–
56	354361.26	1339792.15	Аналитический метод	0.10	–
57	354395.20	1339688.91	Аналитический метод	0.10	–
58	354420.66	1339618.00	Аналитический метод	0.10	–
59	354421.10	1339618.16	Аналитический метод	0.10	–
60	354423.30	1339612.58	Аналитический метод	0.10	–
61	354423.77	1339612.76	Аналитический метод	0.10	–
62	354429.29	1339598.68	Аналитический метод	0.10	–
63	354434.79	1339583.82	Аналитический метод	0.10	–
64	354436.72	1339578.94	Аналитический метод	0.10	–
65	354452.32	1339538.25	Аналитический метод	0.10	–
66	354460.00	1339519.06	Аналитический метод	0.10	–
67	354500.77	1339416.39	Аналитический метод	0.10	–
68	354518.57	1339368.90	Аналитический метод	0.10	–
69	354525.92	1339350.31	Аналитический метод	0.10	–
70	354529.53	1339339.83	Аналитический метод	0.10	–
71	354538.81	1339313.97	Аналитический метод	0.10	–
72	354530.23	1339307.24	Аналитический метод	0.10	–
73	354506.60	1339281.49	Аналитический метод	0.10	–
74	354513.81	1339275.84	Аналитический метод	0.10	–
75	354552.06	1339240.76	Аналитический метод	0.10	–
1	354575.51	1339229.20	Аналитический метод	0.10	–

3. Сведения о характерных точках части (частей) границы объекта

Обозначение характерных точек части границы	Координаты, м		Метод определения координат характерной точки	Средняя квадратическая погрешность положения характерной точки (M _t), м	Описание обозначения точки на местности (при наличии)
	X	Y			
1	2	3	4	5	6
–	–	–	–	–	–

Раздел 4
Зона инженерной и транспортной инфраструктур (ИТ)
 (наименование объекта)

План границ объекта



Используемые условные знаки и обозначения: Масштаб 1 : 10000

- ¹ - характерная точка границы
- граница территориальной зоны
- граница сельского поселения
- граница кадастрового квартала
- граница населённого пункта
- граница муниципального района
- :11439 - земельный участок, кадастровый номер
- 63:12:0707001 - подпись кадастрового квартала
- Самарская область** - наименование субъекта Российской Федерации
- муниципальный район Безенчукский** - наименование муниципального района
- сельское поселение Звезда** - наименование сельского поселения
- с.Покровка** - наименование населённого пункта

Подпись кадастрового инженера

Дата 27.04.2022

Место для оттиска печати (при наличии) лица, составившего описание местоположения границ объекта

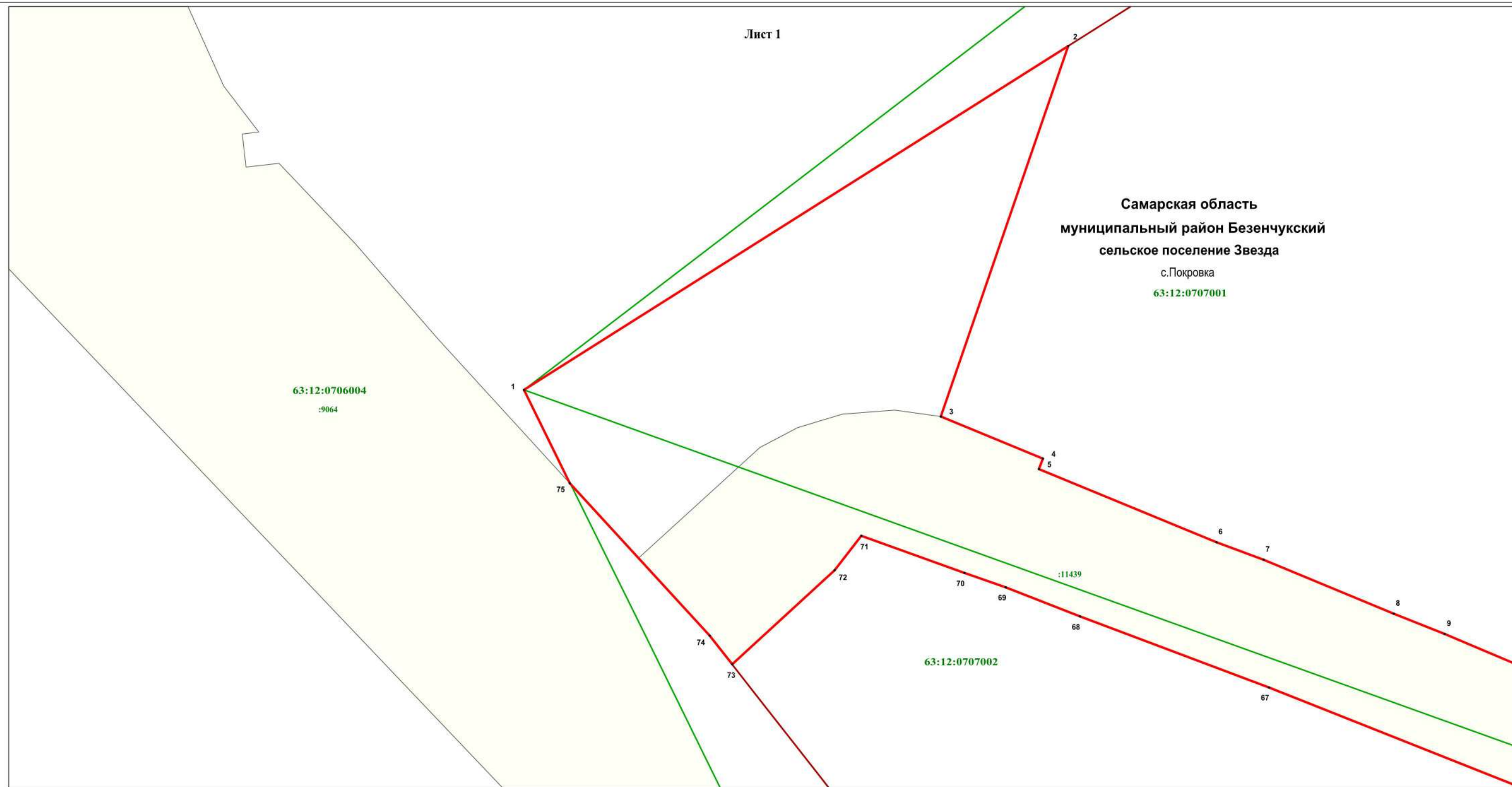


Раздел 4
Зона инженерной и транспортной инфраструктур (ИТ)

(наименование объекта)

План границ объекта

Лист 1



Используемые условные знаки и обозначения:

- 1 • - характерная точка границы
- (red line) - граница территориальной зоны
- (green line) - граница кадастрового квартала
- (red line) - граница населённого пункта
- (:11439) - земельный участок, кадастровый номер
- 63:12:0706004 - подпись кадастрового квартала

Самарская область - наименование субъекта Российской Федерации
муниципальный район Безенчукский - наименование муниципального района
сельское поселение Звезда - наименование сельского поселения
с.Покровка - наименование населённого пункта

Масштаб 1 : 1000



Подпись кадастрового инженера _____ /И.П. Загородская/

Дата 27.04.2022

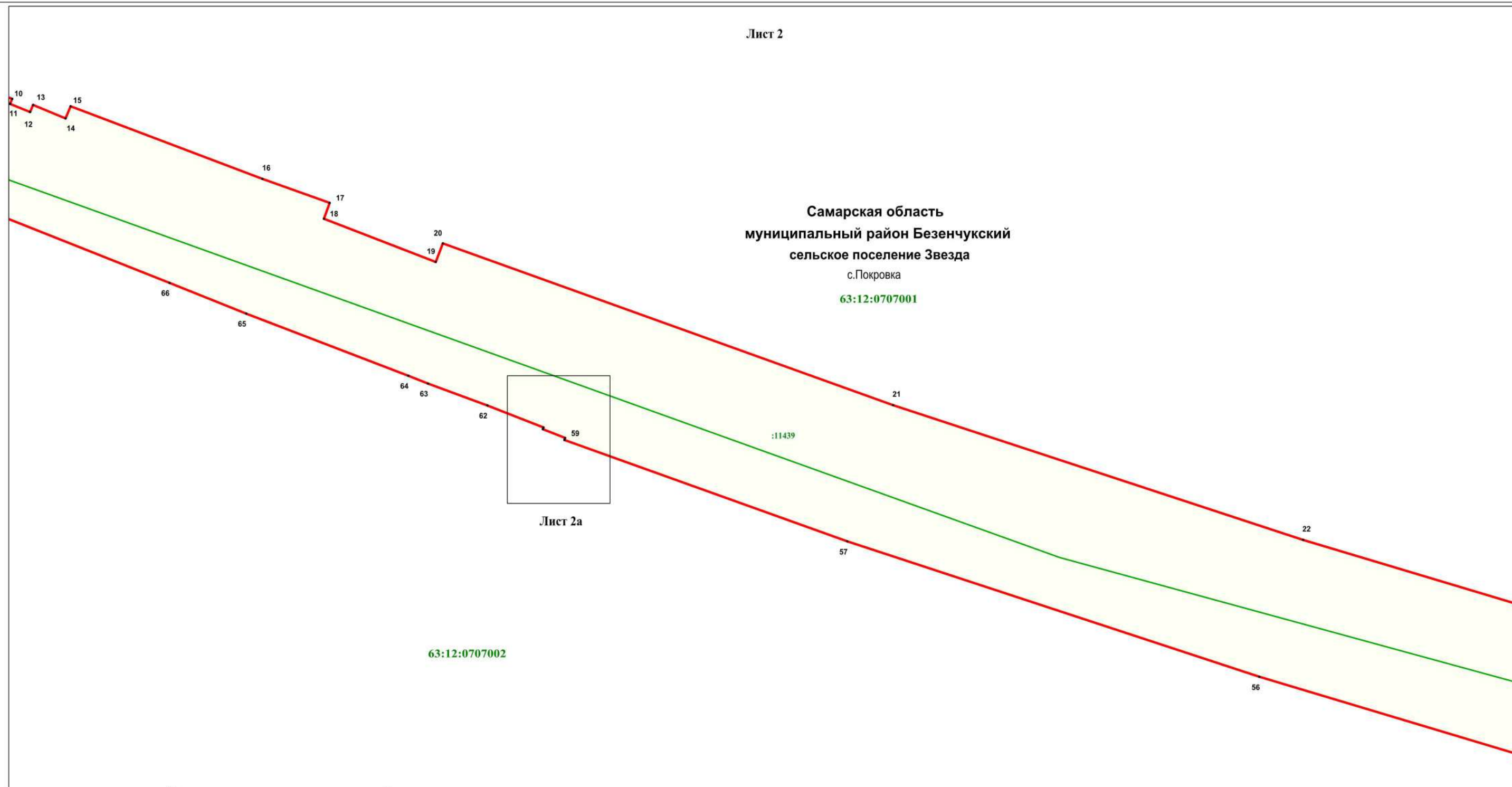
Место для оттиска печати (при наличии) лица, составившего описание местоположения границ объекта

Раздел 4
Зона инженерной и транспортной инфраструктур (ИТ)

(наименование объекта)

План границ объекта

Лист 2



Используемые условные знаки и обозначения:

- 10 • - характерная точка границы
- (red line) - граница территориальной зоны
- (green line) - граница кадастрового квартала
- (brown line) - граница населённого пункта
- :11439 - земельный участок, кадастровый номер
- 63:12:0706004 - подпись кадастрового квартала

Масштаб 1 : 1000

Самарская область - наименование субъекта Российской Федерации
муниципальный район Безенчукский - наименование муниципального района
сельское поселение Звезда - наименование сельского поселения
с.Покровка - наименование населённого пункта

Подпись кадастрового инженера

Дата 27.04.2022

Место для оттиска печати (при наличии) лица, составившего описание местоположения границ объекта



Раздел 4
Зона инженерной и транспортной инфраструктур (ИТ)
(наименование объекта)

План границ объекта


Лист 2а

63:12:0707001

Самарская область
муниципальный район Безенчукский
сельское поселение Звезда






с.Покровка
63:12:0707002

:11439



Используемые условные знаки и обозначения:

Масштаб 1 : 100

-  - характерная точка границы
-  - граница территориальной зоны
-  - граница кадастрового квартала
-  :11439 - земельный участок, кадастровый номер
-  63:12:0706004 - подпись кадастрового квартала
- Самарская область** - наименование муниципального района
- муниципальный район Безенчукский** - наименование субъекта Российской Федерации
- сельское поселение Звезда** - наименование сельского поселения
- с.Покровка - наименование населённого пункта

Подпись кадастрового инженера

Дата 27.04.2022

Место для оттиска печати (при наличии) лица, составившего описание местоположения границ объекта



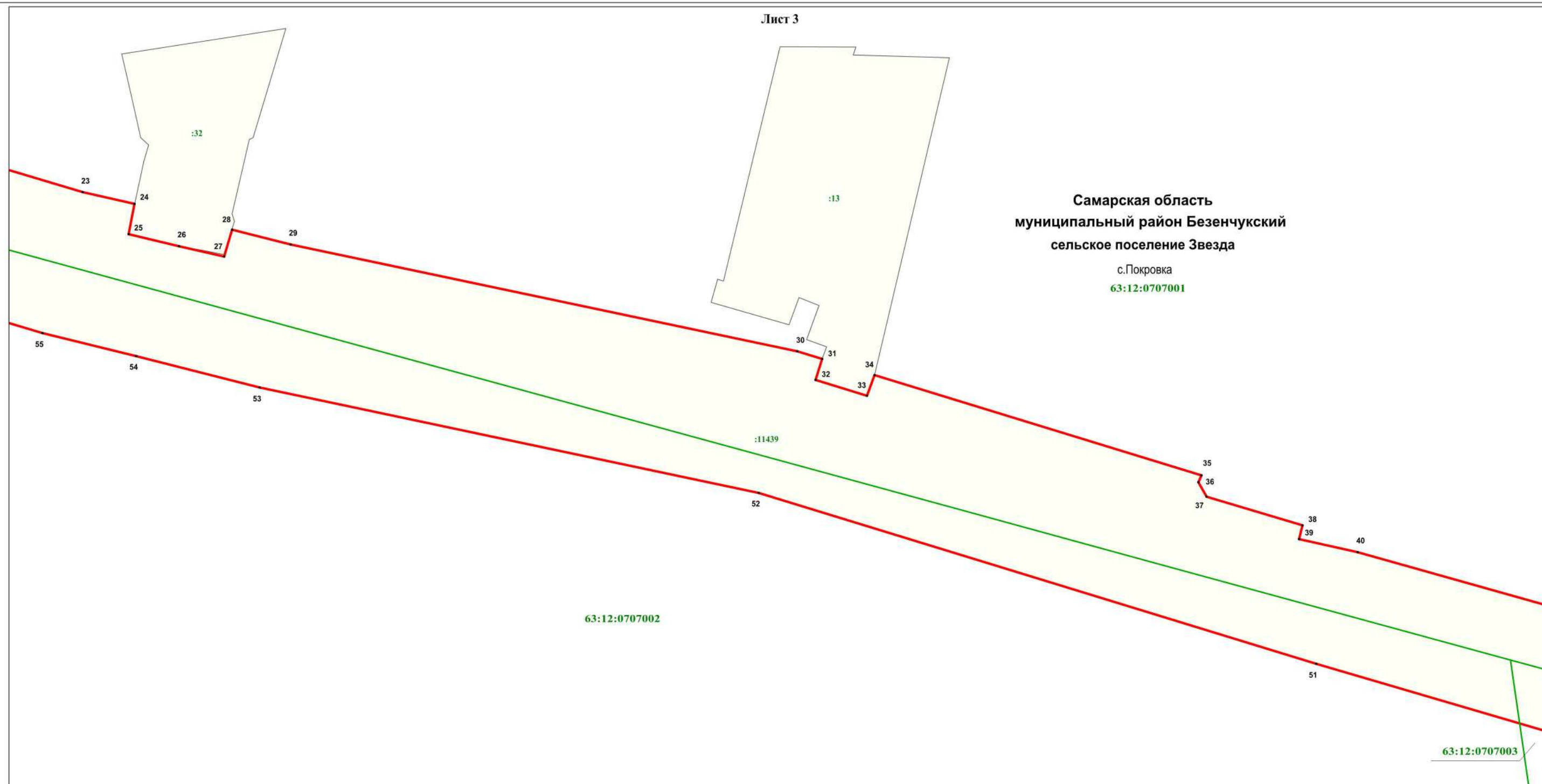
Раздел 4
Зона инженерной и транспортной инфраструктур (ИТ)

(наименование объекта)

План границ объекта

Лист 3

Самарская область
муниципальный район Безенчукский
сельское поселение Звезда
с.Покровка
63:12:0707001



Используемые условные знаки и обозначения:

Масштаб 1 : 1000

- 1 . - характерная точка границы
-  - граница территориальной зоны
-  - граница кадастрового квартала
-  - граница населённого пункта
-  - земельный участок, кадастровый номер
-  - подпись кадастрового квартала

Самарская область - наименование субъекта Российской Федерации
муниципальный район Безенчукский - наименование муниципального района
сельское поселение Звезда - наименование сельского поселения
с.Покровка - наименование населённого пункта

Подпись кадастрового инженера

Дата 27.04.2022

Место для оттиска печати (при наличии) лица, составившего описание местоположения границ объекта



Раздел 4
Зона инженерной и транспортной инфраструктур (ИТ)

(наименование объекта)

План границ объекта

Лист 4

Самарская область
муниципальный район Безенчукский
сельское поселение Звезда
с.Покровка

63:12:0707001

63:12:0706004

63:12:0707003

63:12:0707002

:11439

Используемые условные знаки и обозначения:


Масштаб 1 : 1000

1 .

- характерная точка границы



- граница территориальной зоны



- граница кадастрового квартала



- граница населённого пункта



- земельный участок, кадастровый номер

63:12:0707001

- подпись кадастрового квартала

Самарская область

- наименование субъекта Российской Федерации

муниципальный район Безенчукский

- наименование муниципального района

сельское поселение Звезда

- наименование сельского поселения

с.Покровка

- наименование населённого пункта

Подпись кадастрового инженера

Дата 27.04.2022

Место для оттиска печати (при наличии) лица, составившего описание местоположения границ объекта



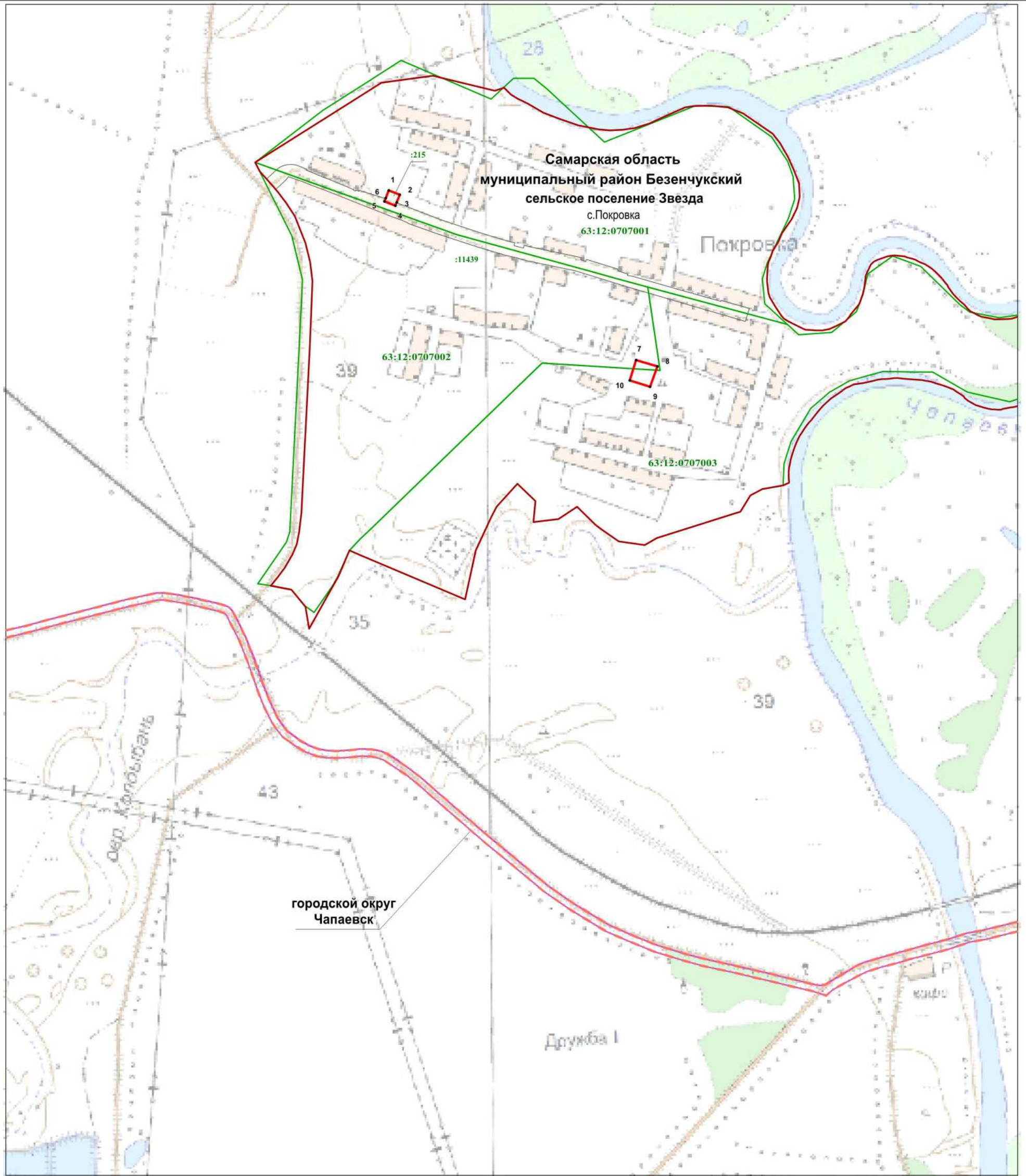
ОПИСАНИЕ МЕСТОПОЛОЖЕНИЯ ГРАНИЦ
Зона размещения объектов делового, общественного, коммерческого,
социального и коммунально-бытового назначения (О1)
(наименование объекта, местоположение границ которого описано (далее - объект))

Раздел 1

Сведения об объекте

Сведения об объекте		
№ п/п	Характеристики объекта	Описание характеристик
1	2	3
1	Местоположение объекта	Самарская область, муниципальный район Безенчукский, сельское поселение Звезда, с.Покровка
2	Площадь объекта +/- величина погрешности определения площади (Р+/- Дельта Р)	3945 кв.м ± 13 кв.м
3	Иные характеристики объекта	–

План границ объекта



Масштаб 1 : 10000

Используемые условные знаки и обозначения:

- 1 - характерная точка границы
- (red line) - граница территориальной зоны
- (purple line) - граница сельского поселения
- (green line) - граница кадастрового квартала
- (brown line) - граница населённого пункта
- - - (red dashed line) - граница муниципального района
- (yellow) :215 - земельный участок, кадастровый номер
- 63:12:0707003 - подпись кадастрового квартала

Самарская область - наименование субъекта Российской Федерации
муниципальный район Безенчукский - наименование муниципального района
сельское поселение Звезда - наименование сельского поселения
 с.Покровка - наименование населённого пункта

Подпись кадастрового инженера

Дата 27.04.2022

Место для оттиска печати (при наличии) лица, составившего описание местоположения границ объекта



ОПИСАНИЕ МЕСТОПОЛОЖЕНИЯ ГРАНИЦ

Зона природного ландшафта (Р2)

(наименование объекта, местоположение границ которого описано (далее - объект))

Раздел 1

Сведения об объекте

Сведения об объекте		
№ п/п	Характеристики объекта	Описание характеристик
1	2	3
1	Местоположение объекта	Самарская область, муниципальный район Безенчукский, сельское поселение Звезда, с.Покровка
2	Площадь объекта +/- величина погрешности определения площади (Р+/- Дельта Р)	180730 кв.м ± 91 кв.м
3	Иные характеристики объекта	–

Раздел 2

Сведения о местоположении границ объекта					
1. Система координат <u>МСК-63, зона 1</u>					
2. Сведения о характерных точках границ объекта					
Обозначение характерных точек границ	Координаты, м		Метод определения координат характерной точки	Средняя квадратическая погрешность положения характерной точки (M _t), м	Описание обозначения точки на местности (при наличии)
	X	Y			
1	2	3	4	5	6
Зона1(1)	–	–	–	–	–
1	354322.80	1340800.39	Аналитический метод	0.10	–
2	354327.58	1340810.82	Аналитический метод	0.10	–
3	354330.87	1340818.49	Аналитический метод	0.10	–
4	354334.14	1340827.38	Аналитический метод	0.10	–
5	354336.51	1340835.65	Аналитический метод	0.10	–
6	354338.25	1340844.53	Аналитический метод	0.10	–
7	354338.77	1340854.31	Аналитический метод	0.10	–
8	354336.39	1340879.03	Аналитический метод	0.10	–
9	354334.14	1340885.46	Аналитический метод	0.10	–
10	354332.24	1340892.16	Аналитический метод	0.10	–
11	354330.65	1340898.56	Аналитический метод	0.10	–
12	354327.83	1340906.16	Аналитический метод	0.10	–
13	354325.02	1340911.94	Аналитический метод	0.10	–
14	354321.62	1340919.14	Аналитический метод	0.10	–
15	354318.50	1340925.52	Аналитический метод	0.10	–
16	354316.02	1340932.12	Аналитический метод	0.10	–
17	354308.88	1340943.66	Аналитический метод	0.10	–
18	354303.93	1340949.41	Аналитический метод	0.10	–
19	354297.44	1340956.99	Аналитический метод	0.10	–
20	354292.19	1340962.43	Аналитический метод	0.10	–
21	354283.56	1340970.90	Аналитический метод	0.10	–
22	354277.71	1340975.43	Аналитический метод	0.10	–
23	354270.62	1340981.78	Аналитический метод	0.10	–
24	354263.84	1340987.51	Аналитический метод	0.10	–
25	354258.01	1340990.51	Аналитический метод	0.10	–
26	354251.25	1340995.54	Аналитический метод	0.10	–
27	354242.33	1341001.57	Аналитический метод	0.10	–
28	354235.24	1341007.91	Аналитический метод	0.10	–
29	354229.39	1341013.36	Аналитический метод	0.10	–
30	354223.52	1341019.41	Аналитический метод	0.10	–
31	354219.19	1341024.56	Аналитический метод	0.10	–
32	354213.58	1341030.99	Аналитический метод	0.10	–
33	354207.72	1341036.12	Аналитический метод	0.10	–
34	354202.17	1341041.26	Аналитический метод	0.10	–
35	354196.62	1341047.32	Аналитический метод	0.10	–
36	354193.19	1341053.70	Аналитический метод	0.10	–
37	354187.91	1341062.82	Аналитический метод	0.10	–
38	354183.22	1341074.38	Аналитический метод	0.10	–
39	354178.72	1341096.64	Аналитический метод	0.10	–
40	354176.78	1341107.93	Аналитический метод	0.10	–
41	354177.40	1341138.18	Аналитический метод	0.10	–
42	354178.50	1341151.33	Аналитический метод	0.10	–
43	354186.41	1341174.78	Аналитический метод	0.10	–
44	354189.35	1341186.42	Аналитический метод	0.10	–
45	354190.75	1341199.57	Аналитический метод	0.10	–
46	354191.86	1341211.50	Аналитический метод	0.10	–
47	354191.76	1341222.19	Аналитический метод	0.10	–
48	354188.22	1341239.88	Аналитический метод	0.10	–
49	354186.91	1341249.34	Аналитический метод	0.10	–
50	354180.48	1341270.96	Аналитический метод	0.10	–
51	354175.50	1341280.38	Аналитический метод	0.10	–

52	354169.92	1341288.27	Аналитический метод	0.10	–
53	354163.44	1341295.23	Аналитический метод	0.10	–
54	354157.27	1341301.28	Аналитический метод	0.10	–
55	354151.11	1341306.72	Аналитический метод	0.10	–
56	354141.57	1341313.96	Аналитический метод	0.10	–
57	354103.52	1341330.44	Аналитический метод	0.10	–
58	354095.25	1341333.11	Аналитический метод	0.10	–
59	354084.22	1341336.36	Аналитический метод	0.10	–
60	354074.11	1341339.93	Аналитический метод	0.10	–
61	354065.85	1341340.15	Аналитический метод	0.10	–
62	354058.83	1341340.08	Аналитический метод	0.10	–
63	354052.11	1341340.01	Аналитический метод	0.10	–
64	354041.42	1341339.91	Аналитический метод	0.10	–
65	354035.31	1341339.54	Аналитический метод	0.10	–
66	354028.91	1341338.56	Аналитический метод	0.10	–
67	354022.21	1341336.66	Аналитический метод	0.10	–
68	354015.52	1341333.23	Аналитический метод	0.10	–
69	354010.67	1341328.55	Аналитический метод	0.10	–
70	353998.57	1341315.29	Аналитический метод	0.10	–
71	353994.66	1341309.75	Аналитический метод	0.10	–
72	353990.44	1341303.29	Аналитический метод	0.10	–
73	353987.46	1341296.24	Аналитический метод	0.10	–
74	353984.17	1341288.87	Аналитический метод	0.10	–
75	353981.48	1341282.43	Аналитический метод	0.10	–
76	353978.80	1341275.37	Аналитический метод	0.10	–
77	353976.42	1341268.63	Аналитический метод	0.10	–
78	353975.28	1341259.76	Аналитический метод	0.10	–
79	353972.93	1341250.87	Аналитический метод	0.10	–
80	353971.48	1341242.30	Аналитический метод	0.10	–
81	353966.20	1341219.95	Аналитический метод	0.10	–
82	353963.27	1341207.39	Аналитический метод	0.10	–
83	353961.55	1341195.46	Аналитический метод	0.10	–
84	353959.80	1341187.50	Аналитический метод	0.10	–
85	353958.37	1341178.70	Аналитический метод	0.10	–
86	353957.25	1341168.30	Аналитический метод	0.10	–
87	353953.70	1341156.04	Аналитический метод	0.10	–
88	353952.55	1341148.70	Аналитический метод	0.10	–
89	353950.81	1341139.82	Аналитический метод	0.10	–
90	353949.37	1341130.03	Аналитический метод	0.10	–
91	353947.30	1341122.99	Аналитический метод	0.10	–
92	353946.76	1341116.26	Аналитический метод	0.10	–
93	353947.76	1341107.11	Аналитический метод	0.10	–
94	353948.13	1341101.00	Аналитический метод	0.10	–
95	353949.44	1341091.55	Аналитический метод	0.10	–
96	353951.68	1341081.79	Аналитический метод	0.10	–
97	353955.15	1341070.52	Аналитический метод	0.10	–
98	353959.22	1341059.87	Аналитический метод	0.10	–
99	353963.27	1341051.66	Аналитический метод	0.10	–
100	353969.80	1341040.42	Аналитический метод	0.10	–
101	353976.91	1341031.64	Аналитический метод	0.10	–
102	353981.21	1341028.93	Аналитический метод	0.10	–
103	353986.79	1341020.43	Аналитический метод	0.10	–
104	353992.06	1341012.24	Аналитический метод	0.10	–
105	353998.26	1341002.83	Аналитический метод	0.10	–
106	354005.76	1340985.79	Аналитический метод	0.10	–
107	354024.60	1340968.06	Картометрический метод	0.10	–
108	354042.29	1340950.41	Картометрический метод	0.10	–
109	354051.41	1340947.59	Картометрический метод	0.10	–
110	354074.45	1340947.18	Картометрический метод	0.10	–
111	354084.63	1340947.78	Картометрический метод	0.10	–
112	354100.93	1340945.74	Картометрический метод	0.10	–
113	354106.83	1340943.33	Картометрический метод	0.10	–
114	354110.21	1340940.88	Картометрический метод	0.10	–
115	354111.28	1340939.04	Картометрический метод	0.10	–
116	354111.41	1340936.94	Картометрический метод	0.10	–
117	354110.87	1340930.90	Картометрический метод	0.10	–
118	354111.47	1340928.92	Картометрический метод	0.10	–
119	354112.61	1340927.13	Картометрический метод	0.10	–
120	354114.33	1340926.01	Картометрический метод	0.10	–

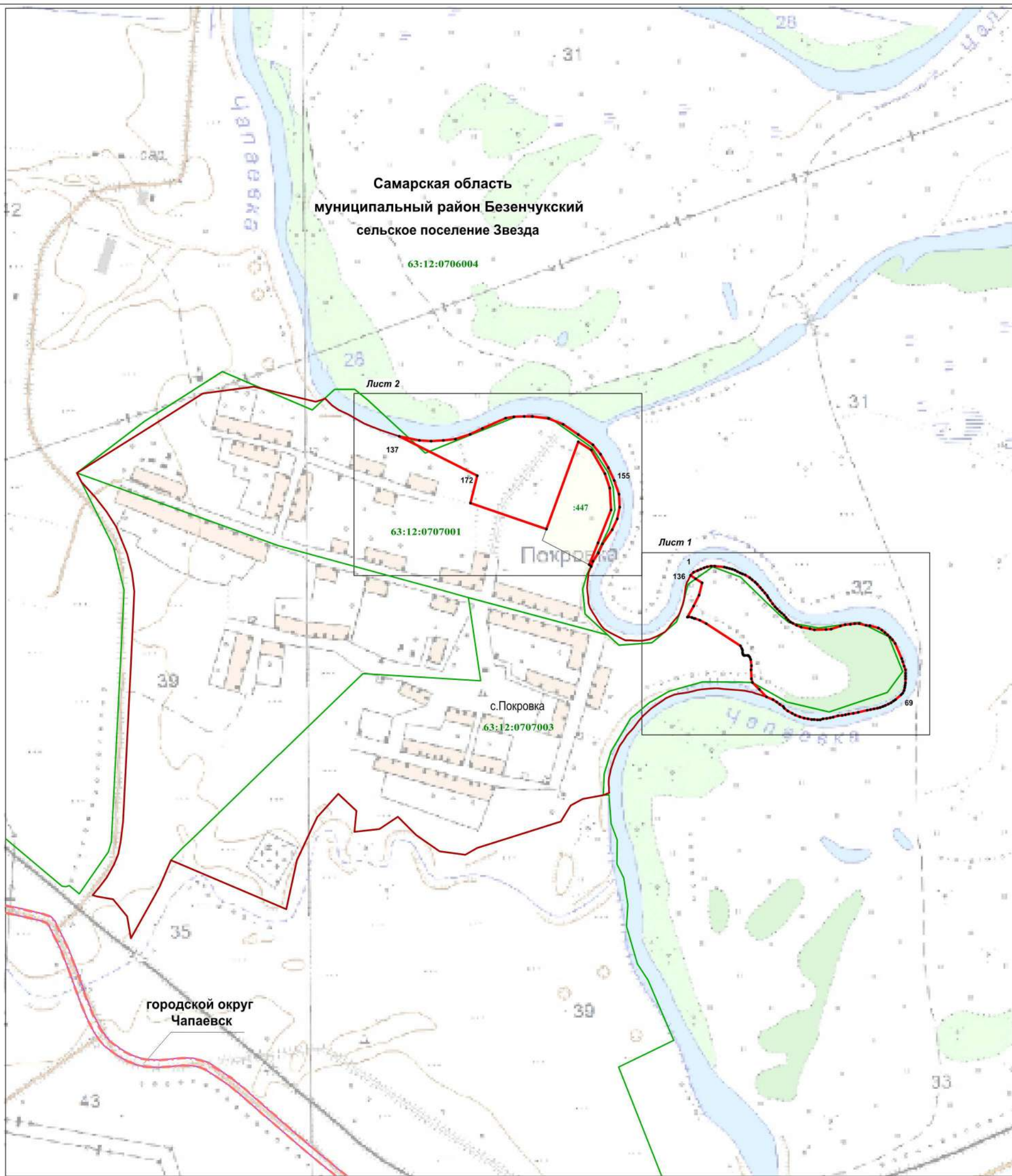
121	354118.35	1340925.01	Картометрический метод	0.10	–
122	354124.48	1340924.80	Картометрический метод	0.10	–
123	354128.30	1340923.44	Картометрический метод	0.10	–
124	354135.59	1340919.91	Картометрический метод	0.10	–
125	354192.45	1340833.13	Картометрический метод	0.10	–
126	354200.61	1340815.86	Картометрический метод	0.10	–
127	354205.12	1340804.21	Картометрический метод	0.10	–
128	354205.58	1340802.30	Картометрический метод	0.10	–
129	354207.44	1340796.32	Картометрический метод	0.10	–
130	354209.39	1340788.16	Картометрический метод	0.10	–
131	354209.06	1340785.16	Картометрический метод	0.10	–
132	354236.54	1340800.27	Картометрический метод	0.10	–
133	354264.59	1340814.38	Картометрический метод	0.10	–
134	354296.02	1340821.87	Картометрический метод	0.10	–
135	354306.34	1340805.92	Картометрический метод	0.10	–
136	354314.93	1340792.67	Аналитический метод	0.10	–
1	354322.80	1340800.39	Аналитический метод	0.10	–
Зона1(2)	–	–	–	–	–
137	354669.09	1340050.74	Аналитический метод	0.10	–
138	354659.07	1340101.73	Аналитический метод	0.10	–
139	354656.63	1340131.18	Аналитический метод	0.10	–
140	354658.38	1340163.33	Аналитический метод	0.10	–
141	354662.59	1340193.31	Аналитический метод	0.10	–
142	354674.15	1340231.19	Аналитический метод	0.10	–
143	354688.87	1340262.22	Аналитический метод	0.10	–
144	354715.16	1340321.49	Аналитический метод	0.10	–
145	354718.67	1340342.88	Аналитический метод	0.10	–
146	354719.37	1340368.66	Аналитический метод	0.10	–
147	354719.37	1340389.35	Аналитический метод	0.10	–
148	354714.81	1340430.73	Аналитический метод	0.10	–
149	354699.37	1340468.35	Аналитический метод	0.10	–
150	354673.83	1340506.70	Аналитический метод	0.10	–
151	354647.66	1340543.67	Аналитический метод	0.10	–
152	354624.07	1340562.89	Аналитический метод	0.10	–
153	354588.80	1340583.07	Аналитический метод	0.10	–
154	354556.62	1340597.77	Аналитический метод	0.10	–
155	354521.60	1340610.69	Аналитический метод	0.10	–
156	354488.40	1340612.30	Аналитический метод	0.10	–
157	354459.14	1340605.64	Аналитический метод	0.10	–
158	354431.45	1340592.68	Аналитический метод	0.10	–
159	354395.70	1340568.14	Аналитический метод	0.10	–
160	354372.23	1340557.93	Аналитический метод	0.10	–
161	354350.51	1340543.89	Аналитический метод	0.10	–
162	354337.61	1340539.38	Аналитический метод	0.10	–
163	354342.30	1340534.33	Аналитический метод	0.10	–
164	354397.72	1340557.57	Аналитический метод	0.10	–
165	354481.62	1340589.88	Аналитический метод	0.10	–
166	354537.20	1340587.04	Аналитический метод	0.10	–
167	354574.07	1340574.37	Аналитический метод	0.10	–
168	354634.15	1340539.98	Аналитический метод	0.10	–
169	354655.47	1340506.92	Аналитический метод	0.10	–
170	354432.83	1340425.24	Картометрический метод	0.10	–
171	354499.49	1340232.02	Картометрический метод	0.10	–
172	354569.23	1340249.51	Картометрический метод	0.10	–
137	354669.09	1340050.74	Аналитический метод	0.10	–

3. Сведения о характерных точках части (частей) границы объекта

Обозначение характерных точек части границы	Координаты, м		Метод определения координат характерной точки	Средняя квадратическая погрешность положения характерной точки (M _t), м	Описание обозначения точки на местности (при наличии)
	X	Y			
1	2	3	4	5	6
–	–	–	–	–	–

Раздел 4
Зона природного ландшафта (P2)
 (наименование объекта)

План границ объекта



Масштаб 1 : 10000

Используемые условные знаки и обозначения:

- характерная точка границы
- граница территориальной зоны
- граница сельского поселения
- граница кадастрового квартала
- граница населённого пункта
- граница муниципального района
- земельный участок, кадастровый номер
- подпись кадастрового квартала

- Самарская область** - наименование субъекта Российской Федерации
- муниципальный район Безенчукский** - наименование муниципального района
- сельское поселение Звезда** - наименование сельского поселения
- с.Покровка** - наименование населённого пункта

Подпись кадастрового инженера

Дата 27.04.2022

Место для оттиска печати (при наличии) лица, составившего описание местоположения границ объекта



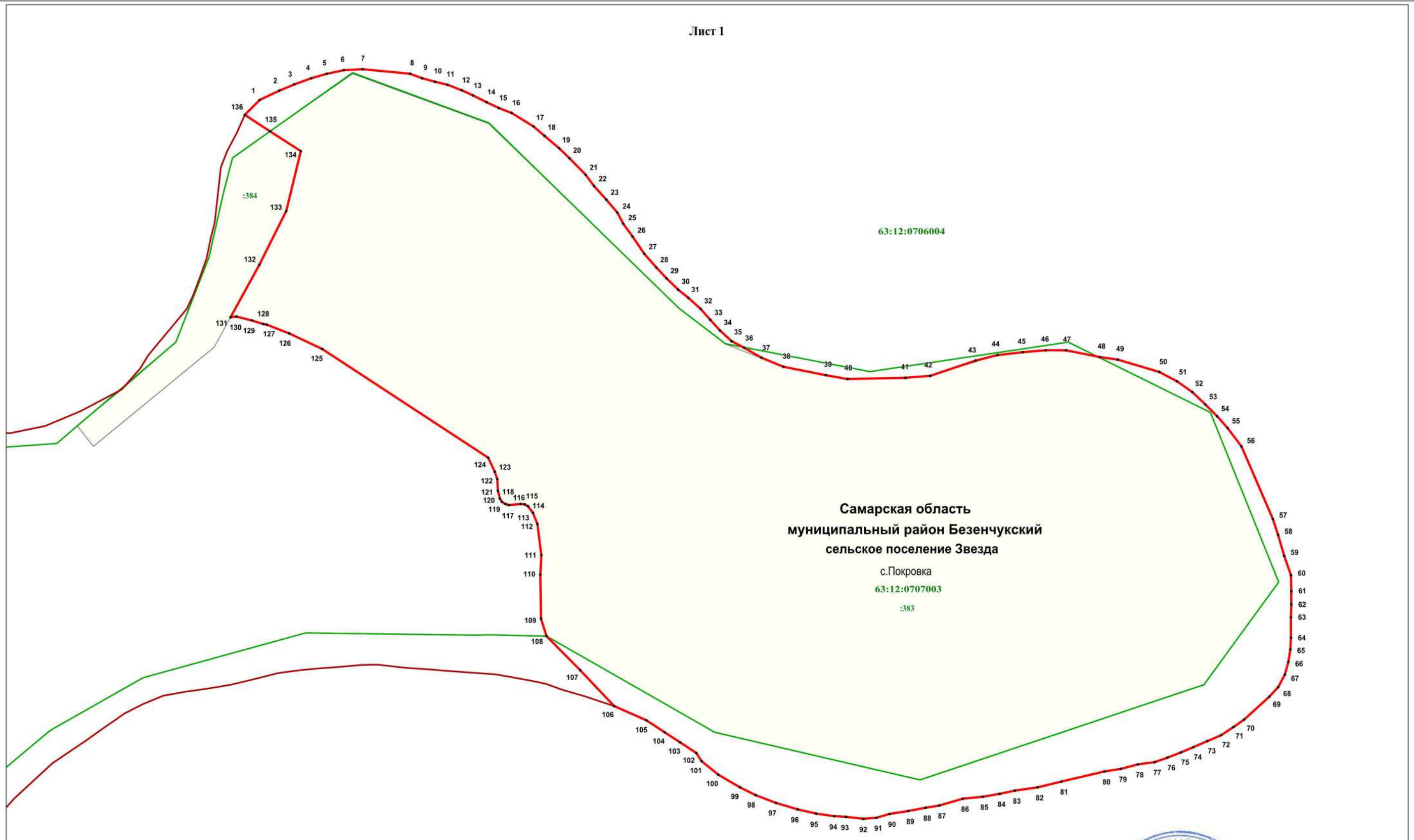
Самарская область
муниципальный район Безенчукский
сельское поселение Звезда

Раздел 4
Зона природного ландшафта (P2)

(наименование объекта)

План границ объекта

Лист 1



Используемые условные знаки и обозначения:

- 1 - характеристическая точка границы
- - граница территориальной зоны
- - граница кадастрового квартала
- - граница населенного пункта
- :383 - земельный участок, кадастровый номер

Масштаб 1 : 2000

- 63:12:0707003 - подпись кадастрового квартала
- Самарская область** - наименование субъекта Российской Федерации
- муниципальный район Безенчукский** - наименование муниципального района
- сельское поселение Звезда** - наименование сельского поселения
- с.Покровка** - наименование населённого пункта

Подпись кадастрового инженера

Дата 27.04.2022

Место для оттиска печати (при наличии) лица, составившего описание местоположения границ объекта

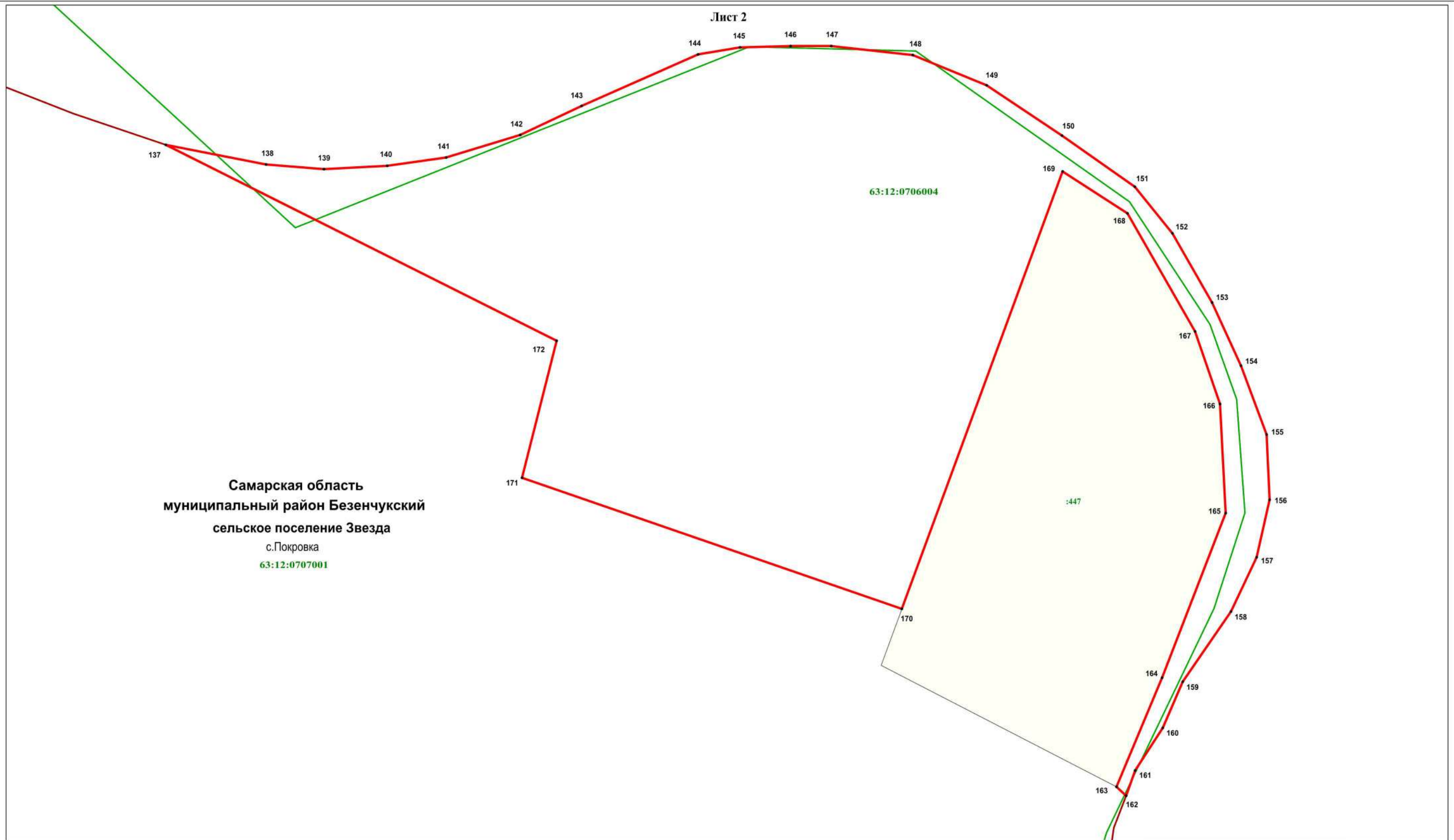


Раздел 4
Зона природного ландшафта (P2)

(наименование объекта)

План границ объекта

Лист 2



Самарская область
муниципальный район Безенчукский
сельское поселение Звезда
с.Покровка
63:12:0707001

Масштаб 1 : 2000

Используемые условные знаки и обозначения:

- 137 - характеристическая точка границы
- граница территориальной зоны
- граница кадастрового квартала
- граница населенного пункта
- :447 - земельный участок, кадастровый номер

- 63:12:0707004 - подпись кадастрового квартала
- Самарская область** - наименование субъекта Российской Федерации
- муниципальный район Безенчукский** - наименование муниципального района
- сельское поселение Звезда** - наименование сельского поселения
- с.Покровка - наименование населённого пункта

Подпись кадастрового инженера

Дата 27.04.2022

Место для оттиска печати (при наличии) лица, составившего описание местоположения границ объекта



ОПИСАНИЕ МЕСТОПОЛОЖЕНИЯ ГРАНИЦ
Зона отдыха, занятий физической культурой и спортом (РЗ)
(наименование объекта, местоположение границ которого описано (далее - объект))

Раздел 1

Сведения об объекте

Сведения об объекте		
№ п/п	Характеристики объекта	Описание характеристик
1	2	3
1	Местоположение объекта	Самарская область, муниципальный район Безенчукский, сельское поселение Звезда, с.Покровка
2	Площадь объекта +/- величина погрешности определения площади (Р+/- Дельта Р)	48737 кв.м ± 44 кв.м
3	Иные характеристики объекта	–

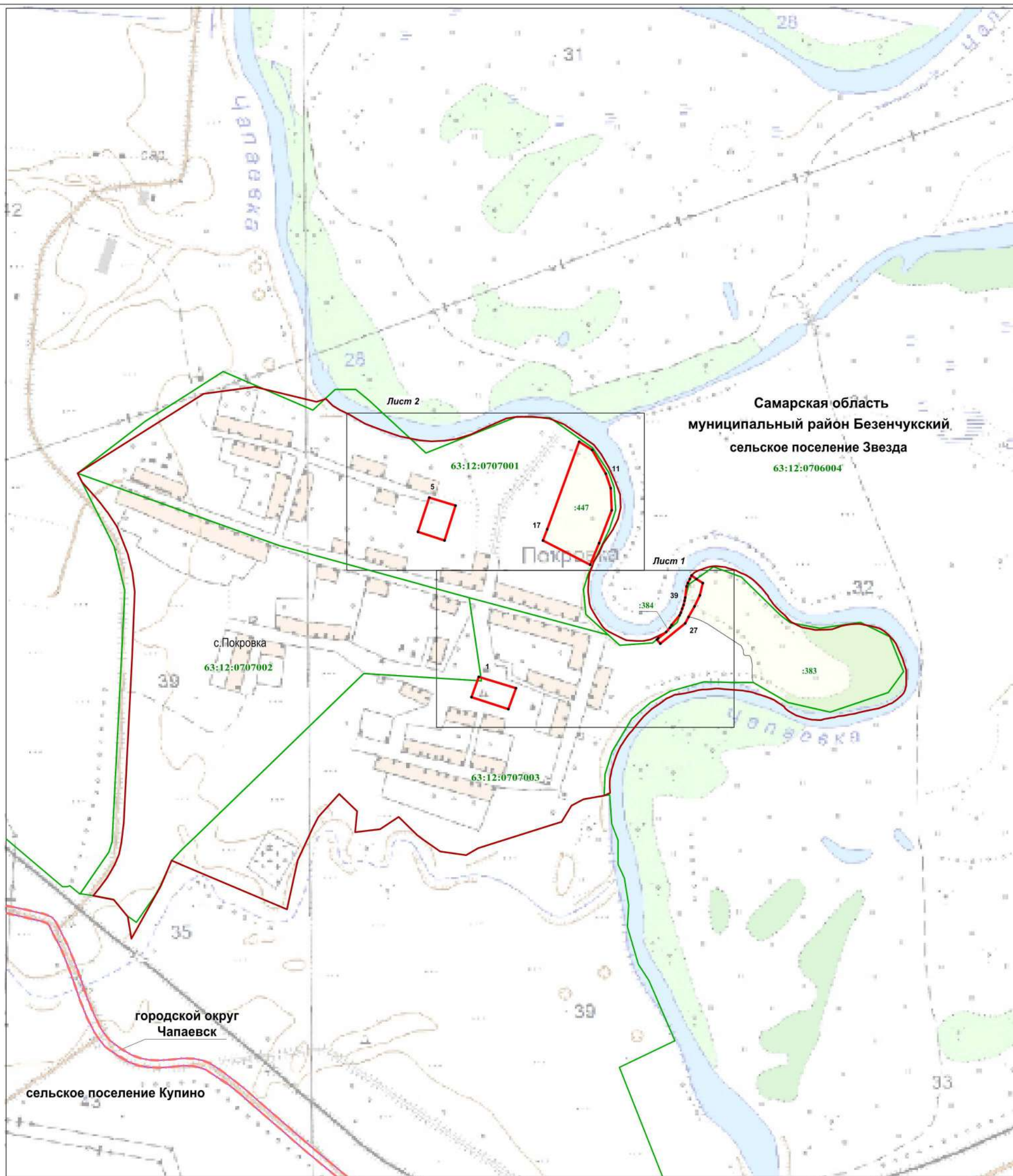
Раздел 2

Сведения о местоположении границ объекта					
1. Система координат <u>МСК-63, зона 1</u>					
2. Сведения о характерных точках границ объекта					
Обозначение характерных точек границ	Координаты, м		Метод определения координат характерной точки	Средняя квадратическа я погрешность положения характерной точки (M _t), м	Описание обозначения точки на местности (при наличии)
	X	Y			
1	2	3	4	5	6
Зона1(1)	–	–	–	–	–
1	354056.80	1340250.99	Картометрический метод	0.10	–
2	354027.89	1340345.51	Картометрический метод	0.10	–
3	353975.07	1340326.76	Картометрический метод	0.10	–
4	354005.38	1340232.74	Картометрический метод	0.10	–
1	354056.80	1340250.99	Картометрический метод	0.10	–
Зона1(2)	–	–	–	–	–
5	354513.50	1340124.65	Картометрический метод	0.10	–
6	354493.05	1340192.18	Картометрический метод	0.10	–
7	354404.46	1340163.63	Картометрический метод	0.10	–
8	354426.20	1340096.32	Картометрический метод	0.10	–
5	354513.50	1340124.65	Картометрический метод	0.10	–
Зона1(3)	–	–	–	–	–
9	354655.47	1340506.92	Аналитический метод	0.10	–
10	354634.15	1340539.98	Аналитический метод	0.10	–
11	354574.07	1340574.37	Аналитический метод	0.10	–
12	354537.20	1340587.04	Аналитический метод	0.10	–
13	354481.62	1340589.88	Аналитический метод	0.10	–
14	354397.72	1340557.57	Аналитический метод	0.10	–
15	354342.30	1340534.33	Аналитический метод	0.10	–
16	354404.05	1340414.69	Аналитический метод	0.10	–
17	354432.83	1340425.24	Картометрический метод	0.10	–
9	354655.47	1340506.92	Аналитический метод	0.10	–
Зона1(4)	–	–	–	–	–
18	354287.56	1340780.18	Аналитический метод	0.10	–
19	354295.78	1340783.32	Аналитический метод	0.10	–
20	354305.81	1340788.61	Аналитический метод	0.10	–
21	354314.93	1340792.67	Аналитический метод	0.10	–
22	354306.34	1340805.92	Картометрический метод	0.10	–
23	354296.02	1340821.87	Картометрический метод	0.10	–
24	354264.59	1340814.38	Картометрический метод	0.10	–
25	354236.54	1340800.27	Картометрический метод	0.10	–
26	354209.06	1340785.16	Картометрический метод	0.10	–
27	354193.32	1340776.51	Картометрический метод	0.10	–
28	354141.48	1340713.42	Картометрический метод	0.10	–
29	354152.24	1340705.04	Картометрический метод	0.10	–
30	354155.06	1340708.33	Картометрический метод	0.10	–
31	354171.38	1340728.32	Аналитический метод	0.10	–
32	354182.28	1340737.90	Аналитический метод	0.10	–
33	354189.27	1340742.25	Аналитический метод	0.10	–
34	354213.51	1340762.34	Аналитический метод	0.10	–
35	354220.50	1340765.47	Аналитический метод	0.10	–
36	354230.24	1340769.23	Аналитический метод	0.10	–
37	354239.98	1340772.69	Аналитический метод	0.10	–
38	354250.65	1340774.93	Аналитический метод	0.10	–
39	354258.58	1340776.84	Аналитический метод	0.10	–
18	354287.56	1340780.18	Аналитический метод	0.10	–
3. Сведения о характерных точках части (частей) границы объекта					
Обозначение	Координаты, м		Метод определения координат характерной точки	Средняя квадратическа я погрешность	Описание обозначения точки на
	X	Y			

характерных точек части границы				положения характерной точки (M ₁), м	местности (при наличии)
1	2	3	4	5	6
-	-	-	-	-	-

Раздел 4
Зона отдыха, занятий физической культурой и спортом (РЗ)
 (наименование объекта)

План границ объекта



Масштаб 1 : 10000

Используемые условные знаки и обозначения:

- 1 - характеристическая точка границы
- граница территориальной зоны
- граница сельского поселения
- граница кадастрового квартала
- граница населённого пункта
- граница муниципального района
- :447 - земельный участок, кадастровый номер
- 63:12:0707003 - подпись кадастрового квартала

- Самарская область** - наименование субъекта Российской Федерации
- муниципальный район Безенчукский** - наименование муниципального района
- сельское поселение Звезда** - наименование сельского поселения
- с.Покровка** - наименование населённого пункта

Подпись кадастрового инженера

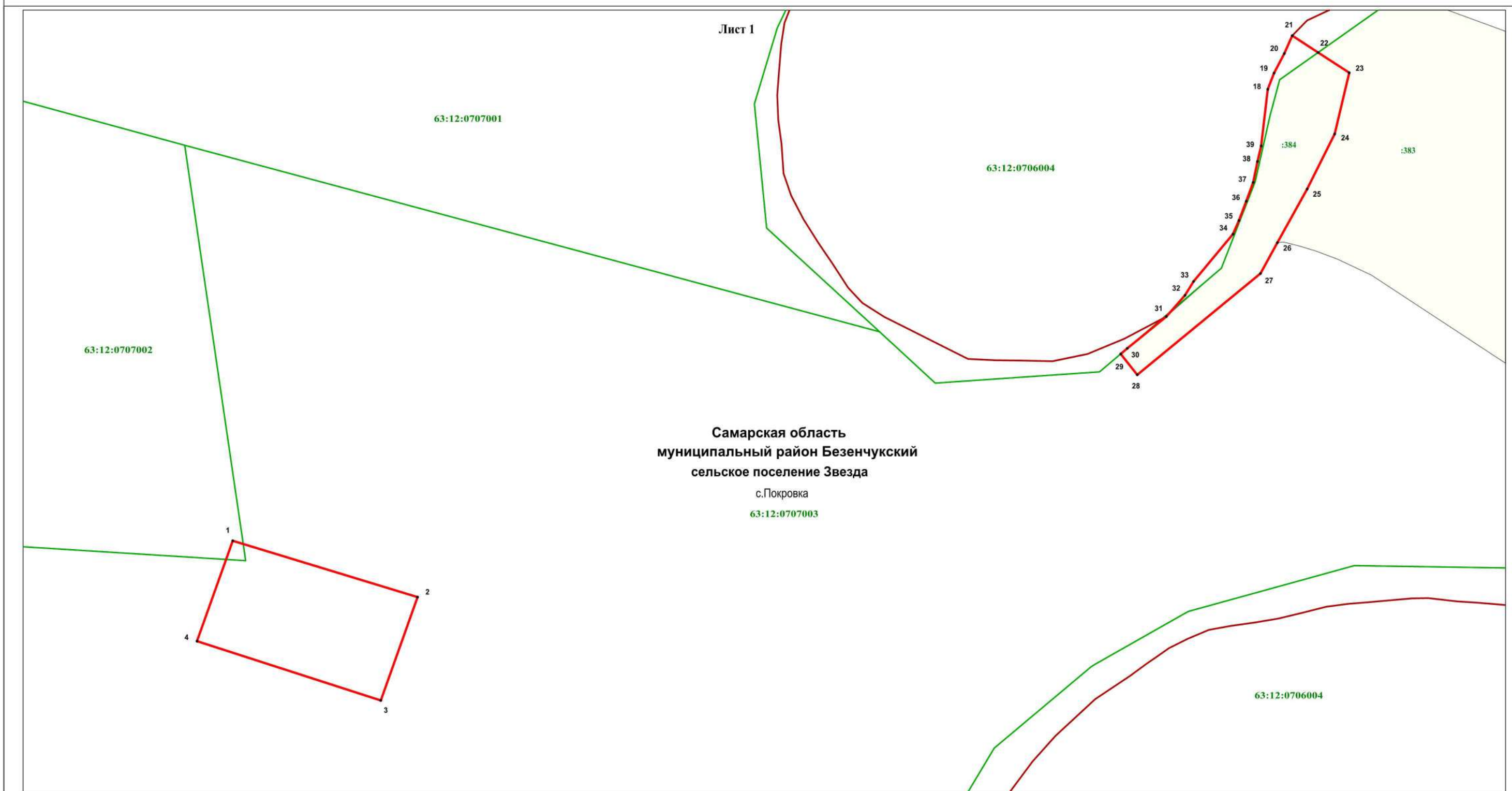
Дата 27.04.2022

Место для оттиска печати (при наличии) лица, составившего описание местоположения границ объекта



Раздел 4
Зона отдыха, занятий физической культурой и спортом (РЗ)
 (наименование объекта)

План границ объекта



Масштаб 1 : 2000

Используемые условные знаки и обозначения:

- | | | | | |
|--|--|---|---------------|--|
| | - характеристическая точка границы | | 63:12:0707003 | - подпись кадастрового квартала |
| | - граница территориальной зоны | Самарская область | | - наименование субъекта Российской Федерации |
| | - граница кадастрового квартала | муниципальный район Безенчукский | | - наименование муниципального района |
| | - граница населенного пункта | сельское поселение Звезда | | - наименование сельского поселения |
| | - земельный участок, кадастровый номер | с.Покровка | | - наименование населённого пункта |

Подпись кадастрового инженера Н.П. Загбродская/
 Дата 27.04.2022
 Место для оттиска печати (при наличии) лица, составившего описание местоположения границ объекта



Раздел 4
Зона отдыха, занятий физической культурой и спортом (РЗ)

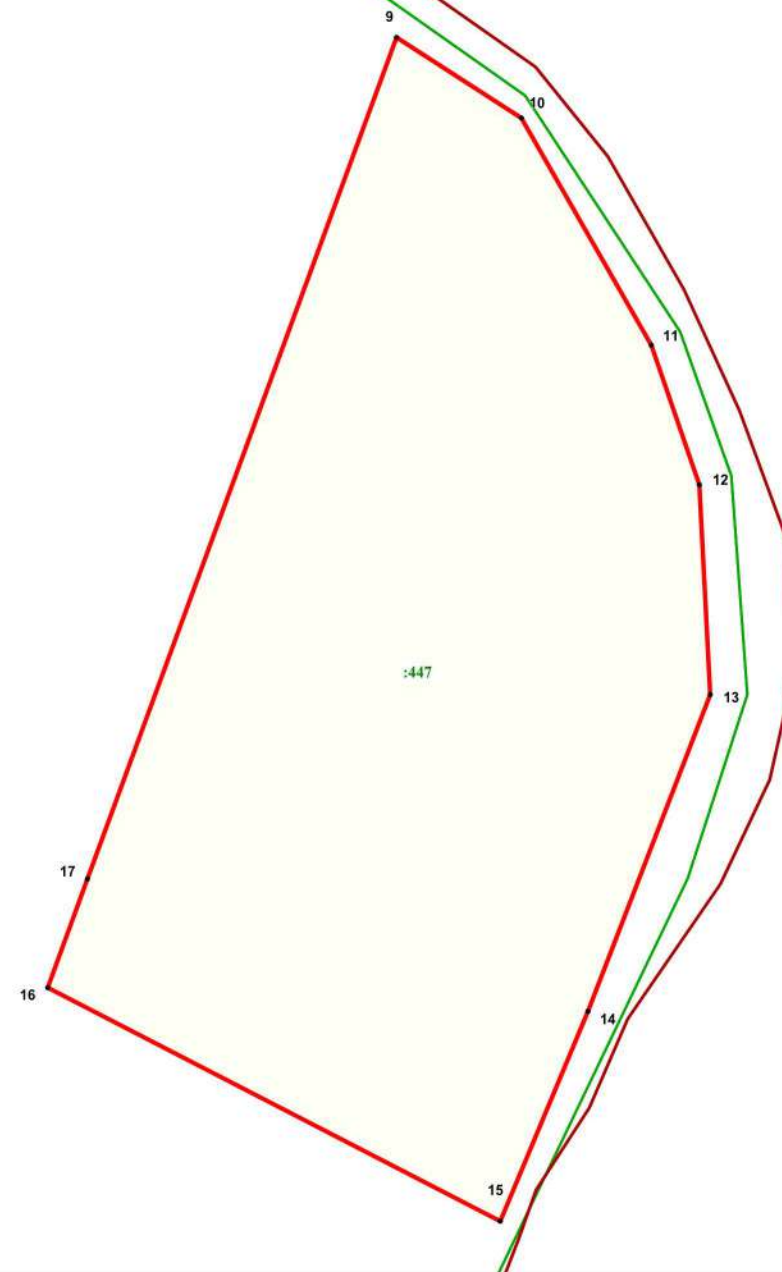
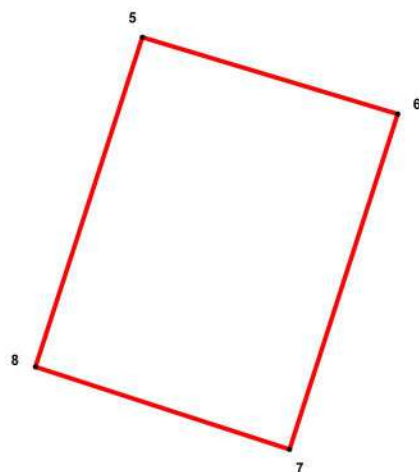
(наименование объекта)

План границ объекта

Лист 2

63:12:0706004

Самарская область
муниципальный район Безенчукский
сельское поселение Звезда
с.Покровка
63:12:0707001



Масштаб 1 : 2000

Используемые условные знаки и обозначения:

- 5 - характерная точка границы
- граница территориальной зоны
- граница кадастрового квартала
- граница населенного пункта
- земельный участок, кадастровый номер

- 63:12:0707001 - подпись кадастрового квартала
- Самарская область - наименование субъекта Российской Федерации
- муниципальный район Безенчукский - наименование муниципального района
- сельское поселение Звезда - наименование сельского поселения
- с.Покровка - наименование населённого пункта

Подпись кадастрового инженера

Дата 27.04.2022

Место для оттиска печати (при наличии) лица, составившего описание местоположения границ объекта



ОПИСАНИЕ МЕСТОПОЛОЖЕНИЯ ГРАНИЦ
Зона специального назначения, связанная с захоронениями (Сп1)
(наименование объекта, местоположение границ которого описано (далее - объект))

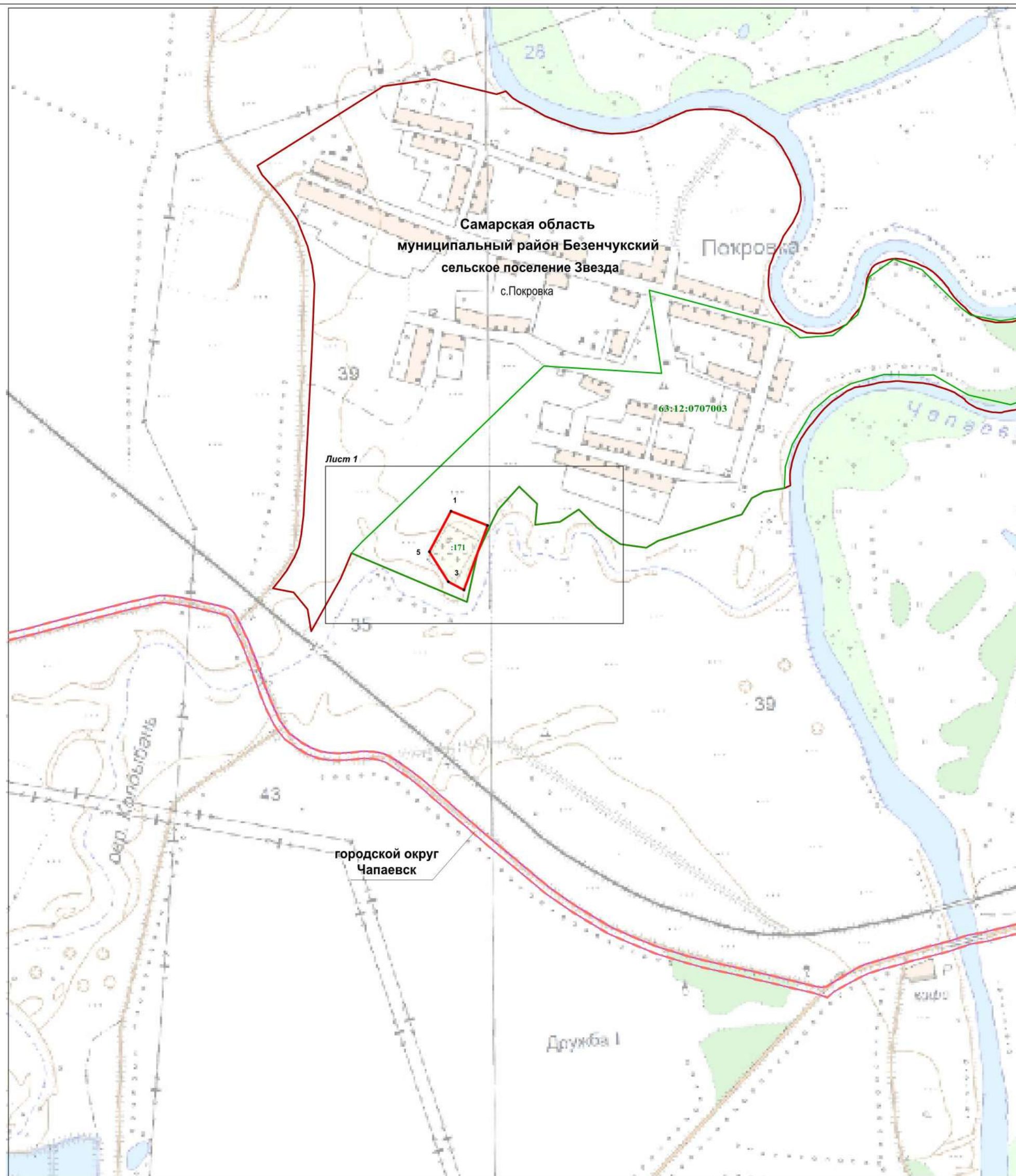
Раздел 1

Сведения об объекте

Сведения об объекте		
№ п/п	Характеристики объекта	Описание характеристик
1	2	3
1	Местоположение объекта	Самарская область, муниципальный район Безенчукский, сельское поселение Звезда, с.Покровка
2	Площадь объекта +/- величина погрешности определения площади (Р+/- Дельта Р)	16949 кв.м ± 27 кв.м
3	Иные характеристики объекта	–

Раздел 4
Зона специального назначения, связанная с захоронениями (Сп1)
 (наименование объекта)

План границ объекта



Масштаб 1 : 10000

Используемые условные знаки и обозначения:

- .1 - характерная точка границы
- (red line) - граница территориальной зоны
- (green line) - граница сельского поселения
- (blue line) - граница кадастрового квартала
- (brown line) - граница населённого пункта
- - - (red dashed line) - граница муниципального района
- :171 - земельный участок, кадастровый номер
- 63:12:0707003 - подпись кадастрового квартала

Самарская область - наименование субъекта Российской Федерации
муниципальный район Безенчукский - наименование муниципального района
сельское поселение Звезда - наименование сельского поселения
 с.Покровка - наименование населённого пункта

Подпись кадастрового инженера
 Дата 27.04.2022
 Место для оттиска печати (при наличии) лица, составившего описание местоположения границ объекта



Раздел 4
Зона специального назначения, связанная с захоронениям (Сп1)

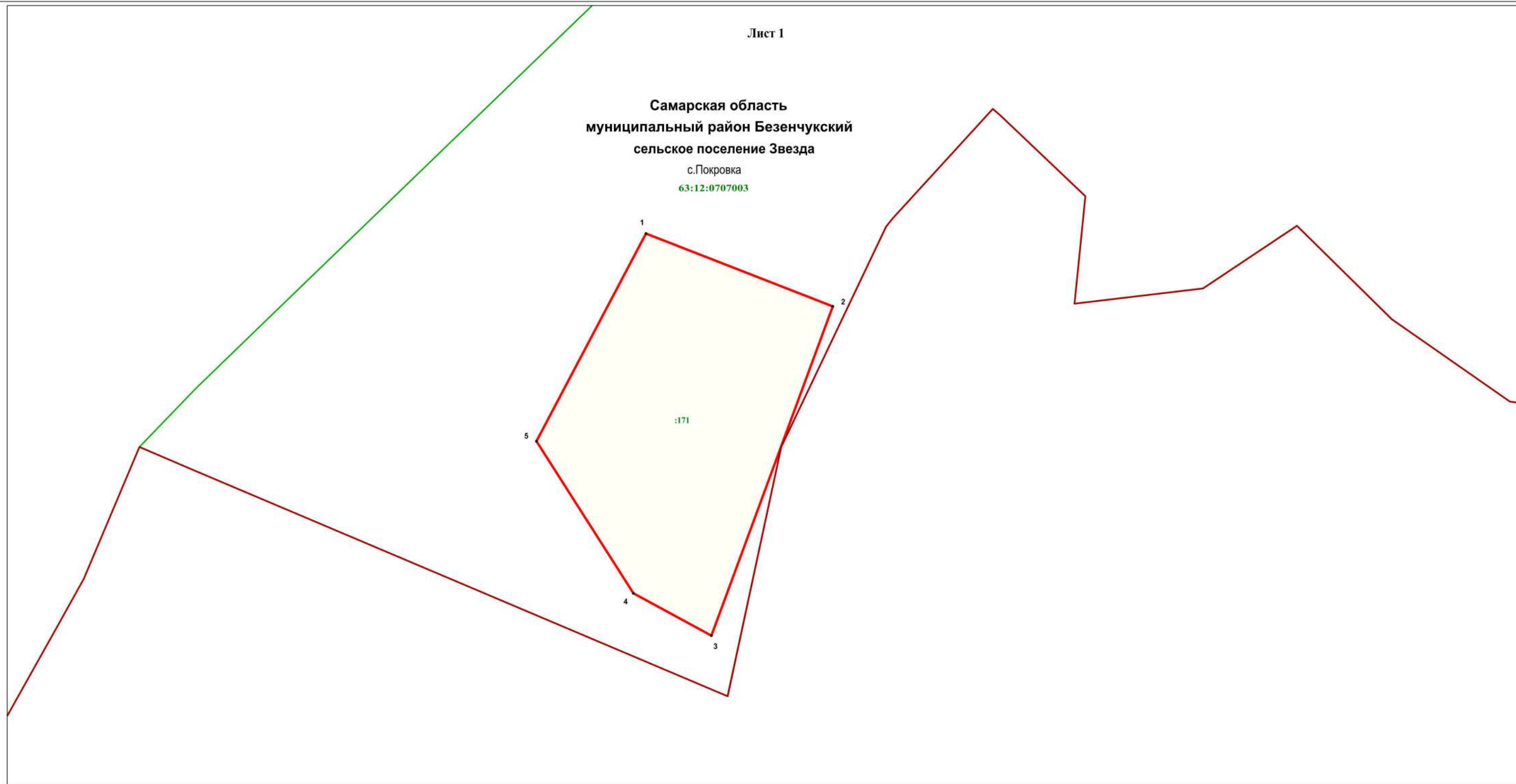
(наименование объекта)

План границ объекта

Лист 1






Самарская область
муниципальный район Безенчукский
сельское поселение Звезда

с.Покровка
63:12:0707003



Используемые условные знаки и обозначения:

Масштаб 1 : 2000

-  - характерная точка границы
-  - граница территориальной зоны
-  - граница кадастрового квартала
-  - земельный участок, кадастровый номер
-  - подпись кадастрового квартала

Самарская область - наименование субъекта Российской Федерации
муниципальный район Безенчукский - наименование муниципального района
сельское поселение Звезда - наименование сельского поселения
с.Покровка - наименование населённого пункта

Подпись кадастрового инженера  И.П.Загородская/

Дата 27.04.2022

Место для оттиска печати (при наличии) лица, составившего описание местоположения границ объекта



ОПИСАНИЕ МЕСТОПОЛОЖЕНИЯ ГРАНИЦ

Зона сельскохозяйственных угодий (Сх1)

(наименование объекта, местоположение границ которого описано (далее - объект))

Раздел 1

Сведения об объекте

Сведения об объекте		
№ п/п	Характеристики объекта	Описание характеристик
1	2	3
1	Местоположение объекта	Самарская область, муниципальный район Безенчукский, сельское поселение Звезда, с.Покровка
2	Площадь объекта +/- величина погрешности определения площади (Р+/- Дельта Р)	281693 кв.м ± 120 кв.м
3	Иные характеристики объекта	—

Раздел 2

Сведения о местоположении границ объекта					
1. Система координат <u>МСК-63, зона 1</u>					
2. Сведения о характерных точках границ объекта					
Обозначение характерных точек границ	Координаты, м		Метод определения координат характерной точки	Средняя квадратическая погрешность положения характерной точки (M _t), м	Описание обозначения точки на местности (при наличии)
	X	Y			
1	2	3	4	5	6
Зона(1)	-	-	-	-	-
1	354013.69	1339362.96	Картометрический метод	0.10	-
2	354008.73	1339376.56	Картометрический метод	0.10	-
3	354002.37	1339388.12	Картометрический метод	0.10	-
4	353985.55	1339416.83	Картометрический метод	0.10	-
5	353978.29	1339428.05	Картометрический метод	0.10	-
6	353968.62	1339445.40	Картометрический метод	0.10	-
7	353961.94	1339461.94	Картометрический метод	0.10	-
8	353957.21	1339476.69	Картометрический метод	0.10	-
9	353944.39	1339520.61	Картометрический метод	0.10	-
10	353939.15	1339538.55	Картометрический метод	0.10	-
11	353929.75	1339563.78	Картометрический метод	0.10	-
12	353924.01	1339577.69	Картометрический метод	0.10	-
13	353906.11	1339617.86	Картометрический метод	0.10	-
14	353894.37	1339650.01	Картометрический метод	0.10	-
15	353887.70	1339665.90	Картометрический метод	0.10	-
16	353879.91	1339688.43	Картометрический метод	0.10	-
17	353858.72	1339746.86	Картометрический метод	0.10	-
18	353789.01	1339929.09	Картометрический метод	0.10	-
19	353777.87	1339955.32	Картометрический метод	0.10	-
20	353740.57	1340006.21	Картометрический метод	0.10	-
21	353699.18	1340123.22	Картометрический метод	0.10	-
22	353694.85	1340121.73	Картометрический метод	0.10	-
23	353689.80	1340135.90	Картометрический метод	0.10	-
24	353688.51	1340140.84	Картометрический метод	0.10	-
25	353688.08	1340151.26	Аналитический метод	0.10	-
26	353682.98	1340169.04	Аналитический метод	0.10	-
27	353668.13	1340231.01	Картометрический метод	0.10	-
28	353668.03	1340283.25	Картометрический метод	0.10	-
29	353769.08	1340319.72	Картометрический метод	0.10	-
30	353785.55	1340334.35	Картометрический метод	0.10	-
31	353765.42	1340431.21	Картометрический метод	0.10	-
32	353720.76	1340422.50	Картометрический метод	0.10	-
33	353714.06	1340444.83	Картометрический метод	0.10	-
34	353705.53	1340472.87	Картометрический метод	0.10	-
35	353687.86	1340462.21	Аналитический метод	0.10	-
36	353682.46	1340445.08	Аналитический метод	0.10	-
37	353676.52	1340426.24	Аналитический метод	0.10	-
38	353620.76	1340249.39	Аналитический метод	0.10	-
39	353603.18	1340219.11	Аналитический метод	0.10	-
40	353612.56	1340153.25	Аналитический метод	0.10	-
41	353643.86	1340108.35	Аналитический метод	0.10	-
42	353653.65	1340094.30	Аналитический метод	0.10	-
43	353700.43	1340046.92	Аналитический метод	0.10	-
44	353669.14	1340000.00	Аналитический метод	0.10	-
45	353661.52	1339935.81	Аналитический метод	0.10	-
46	353715.24	1339941.26	Аналитический метод	0.10	-
47	353716.07	1339940.41	Аналитический метод	0.10	-
48	353755.62	1339898.86	Аналитический метод	0.10	-
49	353758.92	1339895.14	Аналитический метод	0.10	-

50	353704.08	1339845.19	Аналитический метод	0.10	–
51	353700.01	1339841.71	Аналитический метод	0.10	–
52	353673.14	1339828.97	Аналитический метод	0.10	–
53	353589.85	1339789.49	Аналитический метод	0.10	–
54	353465.29	1339762.57	Аналитический метод	0.10	–
55	353578.25	1339496.17	Аналитический метод	0.10	–
56	353589.82	1339468.88	Аналитический метод	0.10	–
57	353524.01	1339441.13	Аналитический метод	0.10	–
58	353499.69	1339427.54	Аналитический метод	0.10	–
59	353390.40	1339366.46	Аналитический метод	0.10	–
60	353446.93	1339357.36	Аналитический метод	0.10	–
61	353489.78	1339321.68	Аналитический метод	0.10	–
62	353497.55	1339281.31	Аналитический метод	0.10	–
63	353500.27	1339268.67	Аналитический метод	0.10	–
64	353522.05	1339286.99	Аналитический метод	0.10	–
65	353545.26	1339304.71	Аналитический метод	0.10	–
66	353579.33	1339324.19	Аналитический метод	0.10	–
67	353605.44	1339334.73	Аналитический метод	0.10	–
68	353636.54	1339340.71	Аналитический метод	0.10	–
69	353686.40	1339346.49	Аналитический метод	0.10	–
70	353756.10	1339350.02	Аналитический метод	0.10	–
1	354013.69	1339362.96	Картометрический метод	0.10	–
–	–	–	–	–	–
71	353696.62	1339721.89	Аналитический метод	0.10	–
72	353660.07	1339815.12	Аналитический метод	0.10	–
73	353495.52	1339754.50	Аналитический метод	0.10	–
74	353516.66	1339715.54	Аналитический метод	0.10	–
75	353592.70	1339667.12	Аналитический метод	0.10	–
71	353696.62	1339721.89	Аналитический метод	0.10	–
Зона(2)	–	–	–	–	–
76	354171.26	1340584.15	Аналитический метод	0.10	–
77	354166.29	1340593.83	Аналитический метод	0.10	–
78	354155.06	1340616.06	Аналитический метод	0.10	–
79	354149.77	1340627.00	Аналитический метод	0.10	–
80	354149.02	1340641.05	Аналитический метод	0.10	–
81	354148.89	1340654.49	Аналитический метод	0.10	–
82	354148.43	1340670.06	Аналитический метод	0.10	–
83	354152.22	1340688.12	Аналитический метод	0.10	–
84	354159.98	1340706.83	Аналитический метод	0.10	–
85	354171.38	1340728.32	Аналитический метод	0.10	–
86	354155.06	1340708.33	Картометрический метод	0.10	–
87	354152.24	1340705.04	Картометрический метод	0.10	–
88	354141.48	1340713.42	Картометрический метод	0.10	–
89	354193.32	1340776.51	Картометрический метод	0.10	–
90	354209.06	1340785.16	Картометрический метод	0.10	–
91	354209.39	1340788.16	Картометрический метод	0.10	–
92	354207.44	1340796.32	Картометрический метод	0.10	–
93	354205.58	1340802.30	Картометрический метод	0.10	–
94	354205.12	1340804.21	Картометрический метод	0.10	–
95	354200.61	1340815.86	Картометрический метод	0.10	–
96	354192.45	1340833.13	Картометрический метод	0.10	–
97	354135.59	1340919.91	Картометрический метод	0.10	–
98	354128.30	1340923.44	Картометрический метод	0.10	–
99	354124.48	1340924.80	Картометрический метод	0.10	–
100	354118.35	1340925.01	Картометрический метод	0.10	–
101	354114.33	1340926.01	Картометрический метод	0.10	–
102	354112.61	1340927.13	Картометрический метод	0.10	–
103	354111.47	1340928.92	Картометрический метод	0.10	–
104	354110.87	1340930.90	Картометрический метод	0.10	–
105	354111.41	1340936.94	Картометрический метод	0.10	–
106	354111.28	1340939.04	Картометрический метод	0.10	–
107	354110.21	1340940.88	Картометрический метод	0.10	–
108	354106.83	1340943.33	Картометрический метод	0.10	–
109	354100.93	1340945.74	Картометрический метод	0.10	–
110	354084.63	1340947.78	Картометрический метод	0.10	–
111	354074.45	1340947.18	Картометрический метод	0.10	–
112	354051.41	1340947.59	Картометрический метод	0.10	–

113	354042.29	1340950.41	Картометрический метод	0.10	–
114	354024.60	1340968.06	Картометрический метод	0.10	–
115	354005.76	1340985.79	Аналитический метод	0.10	–
116	354010.81	1340970.67	Аналитический метод	0.10	–
117	354014.28	1340958.48	Аналитический метод	0.10	–
118	354017.42	1340949.96	Аналитический метод	0.10	–
119	354019.02	1340942.65	Аналитический метод	0.10	–
120	354020.96	1340931.67	Аналитический метод	0.10	–
121	354022.26	1340923.74	Аналитический метод	0.10	–
122	354024.02	1340899.94	Аналитический метод	0.10	–
123	354025.05	1340887.73	Аналитический метод	0.10	–
124	354025.77	1340877.04	Аналитический метод	0.10	–
125	354027.44	1340862.09	Аналитический метод	0.10	–
126	354027.21	1340853.84	Аналитический метод	0.10	–
127	354026.13	1340840.09	Аналитический метод	0.10	–
128	354025.30	1340830.61	Аналитический метод	0.10	–
129	354024.47	1340821.75	Аналитический метод	0.10	–
130	354023.06	1340810.13	Аналитический метод	0.10	–
131	354019.83	1340797.38	Аналитический метод	0.10	–
132	354016.90	1340785.44	Аналитический метод	0.10	–
133	354014.88	1340773.21	Аналитический метод	0.10	–
134	354013.16	1340761.28	Аналитический метод	0.10	–
135	354011.13	1340749.96	Аналитический метод	0.10	–
136	354006.66	1340739.23	Аналитический метод	0.10	–
137	354001.87	1340729.71	Аналитический метод	0.10	–
138	353997.04	1340722.94	Аналитический метод	0.10	–
139	353993.73	1340718.02	Аналитический метод	0.10	–
140	353987.71	1340709.72	Аналитический метод	0.10	–
141	353975.73	1340691.97	Аналитический метод	0.10	–
142	353957.07	1340671.71	Аналитический метод	0.10	–
143	353943.90	1340659.91	Аналитический метод	0.10	–
144	353937.59	1340655.22	Картометрический метод	0.10	–
145	353950.67	1340640.26	Картометрический метод	0.10	–
146	353999.81	1340644.21	Картометрический метод	0.10	–
147	354021.68	1340599.82	Картометрический метод	0.10	–
148	354068.96	1340614.59	Картометрический метод	0.10	–
149	354073.28	1340601.09	Картометрический метод	0.10	–
150	354087.82	1340555.99	Картометрический метод	0.10	–
76	354171.26	1340584.15	Аналитический метод	0.10	–

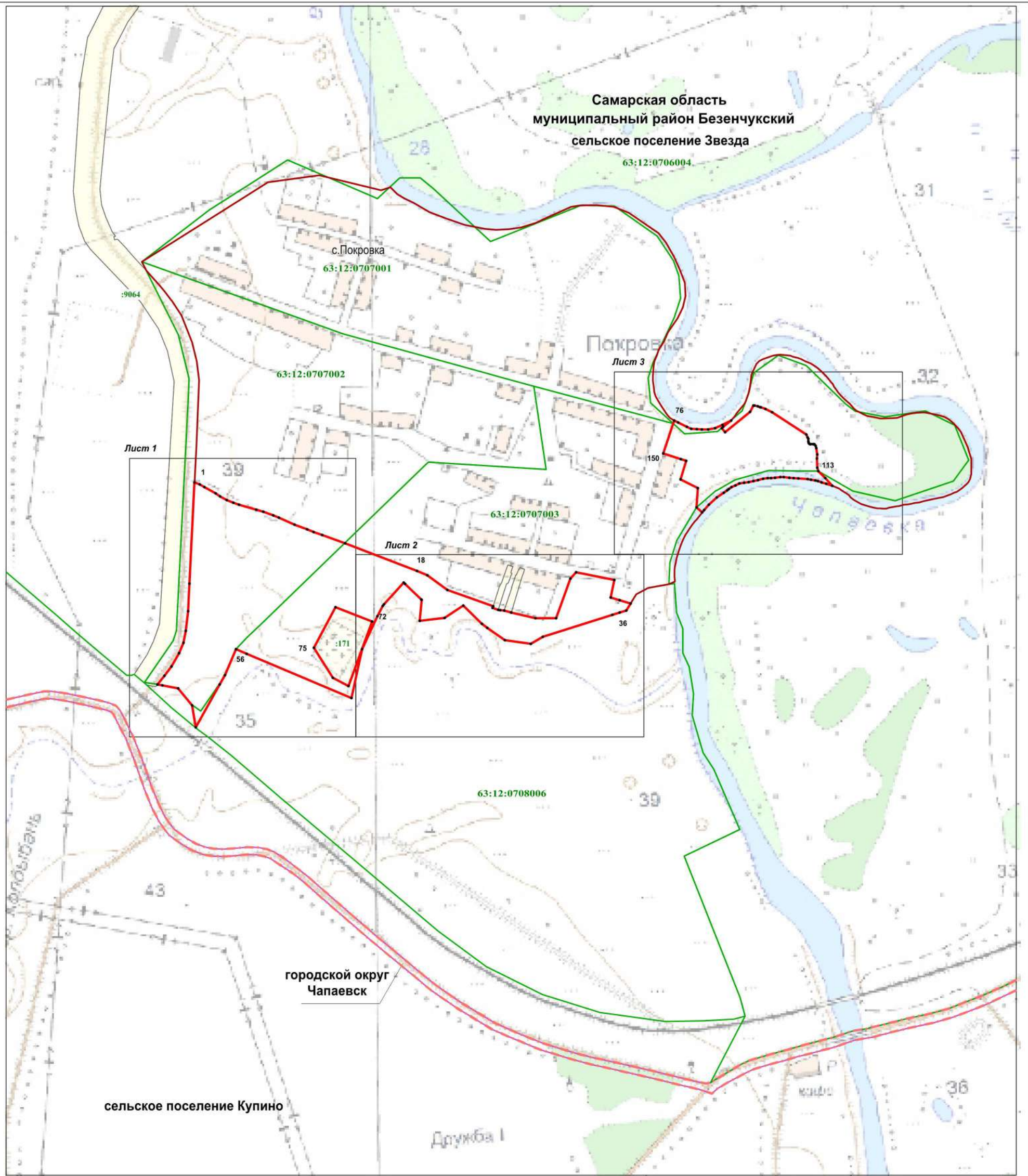
3. Сведения о характерных точках части (частей) границы объекта

Обозначение характерных точек части границы	Координаты, м		Метод определения координат характерной точки	Средняя квадратическая погрешность положения характерной точки (M _t), м	Описание обозначения точки на местности (при наличии)
	X	Y			
1	2	3	4	5	6
–	–	–	–	–	–

Раздел 4
Зона сельскохозяйственных угодий (Сх1)

(наименование объекта)

План границ объекта



Масштаб 1 : 10000

Используемые условные знаки и обозначения:

- 1 - характерная точка границы
- граница территориальной зоны
- граница сельского поселения
- граница кадастрового квартала
- граница населённого пункта
- граница муниципального района
- :171 - земельный участок, кадастровый номер
- 63:12:0707003 - подпись кадастрового квартала

- Самарская область** - наименование субъекта Российской Федерации
- муниципальный район Безенчукский** - наименование муниципального района
- сельское поселение Звезда** - наименование сельского поселения
- с.Покровка** - наименование населённого пункта

Подпись кадастрового инженера

Дата 27.04.2022

Место для оттиска печати (при наличии) лица, составившего описание местоположения границ объекта

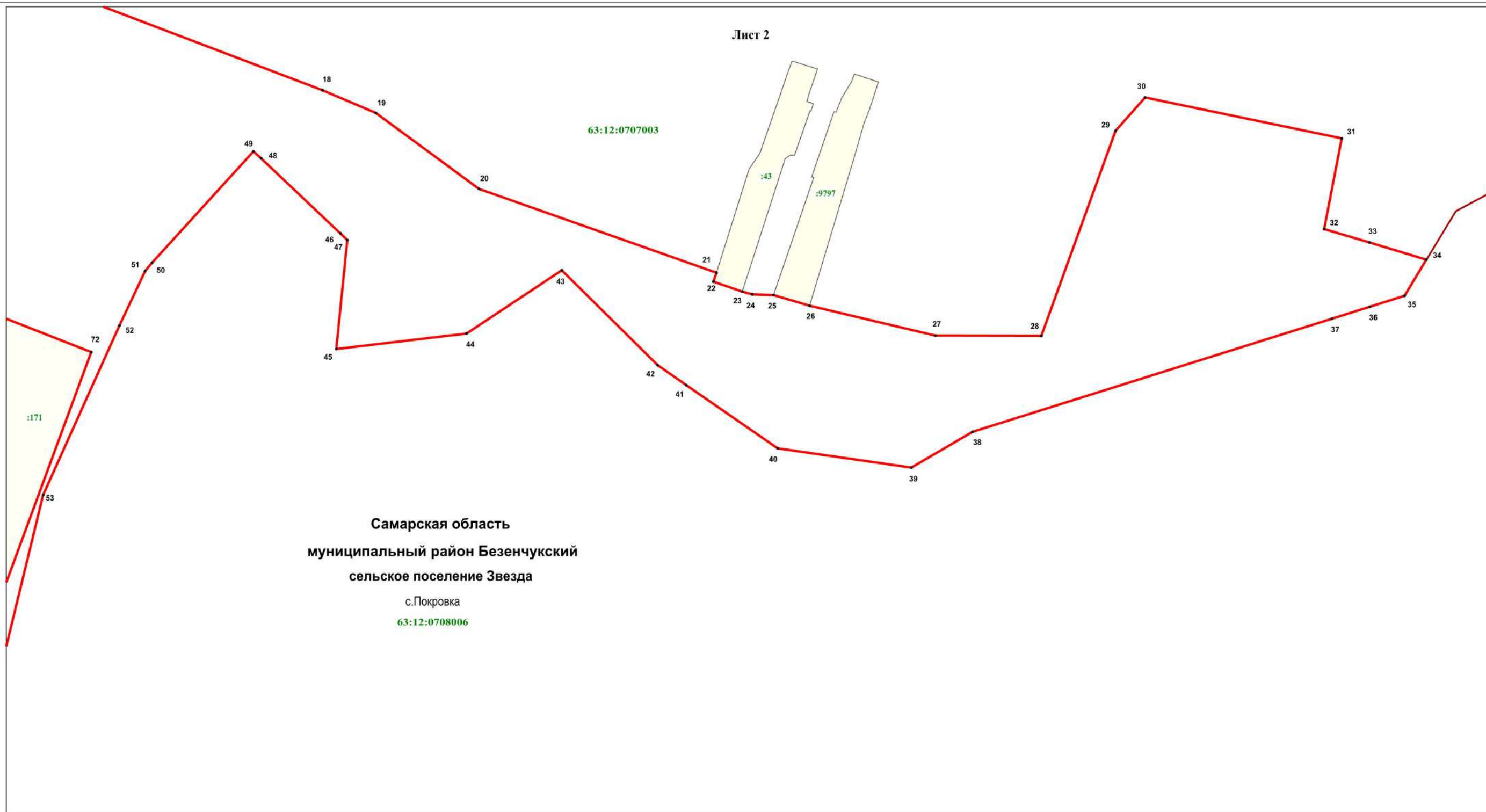


Раздел 4
Зона сельскохозяйственных угодий (Сх1)

(наименование объекта)

План границ объекта

Лист 2



Используемые условные знаки и обозначения:

- характерная точка границы
- граница территориальной зоны
- граница кадастрового квартала
- граница населенного пункта
- земельный участок, кадастровый номер

- подпись кадастрового квартала
- Самарская область** - наименование субъекта Российской Федерации
- муниципальный район Безенчукский** - наименование муниципального района
- сельское поселение Звезда** - наименование сельского поселения
- с.Покровка - наименование населённого пункта

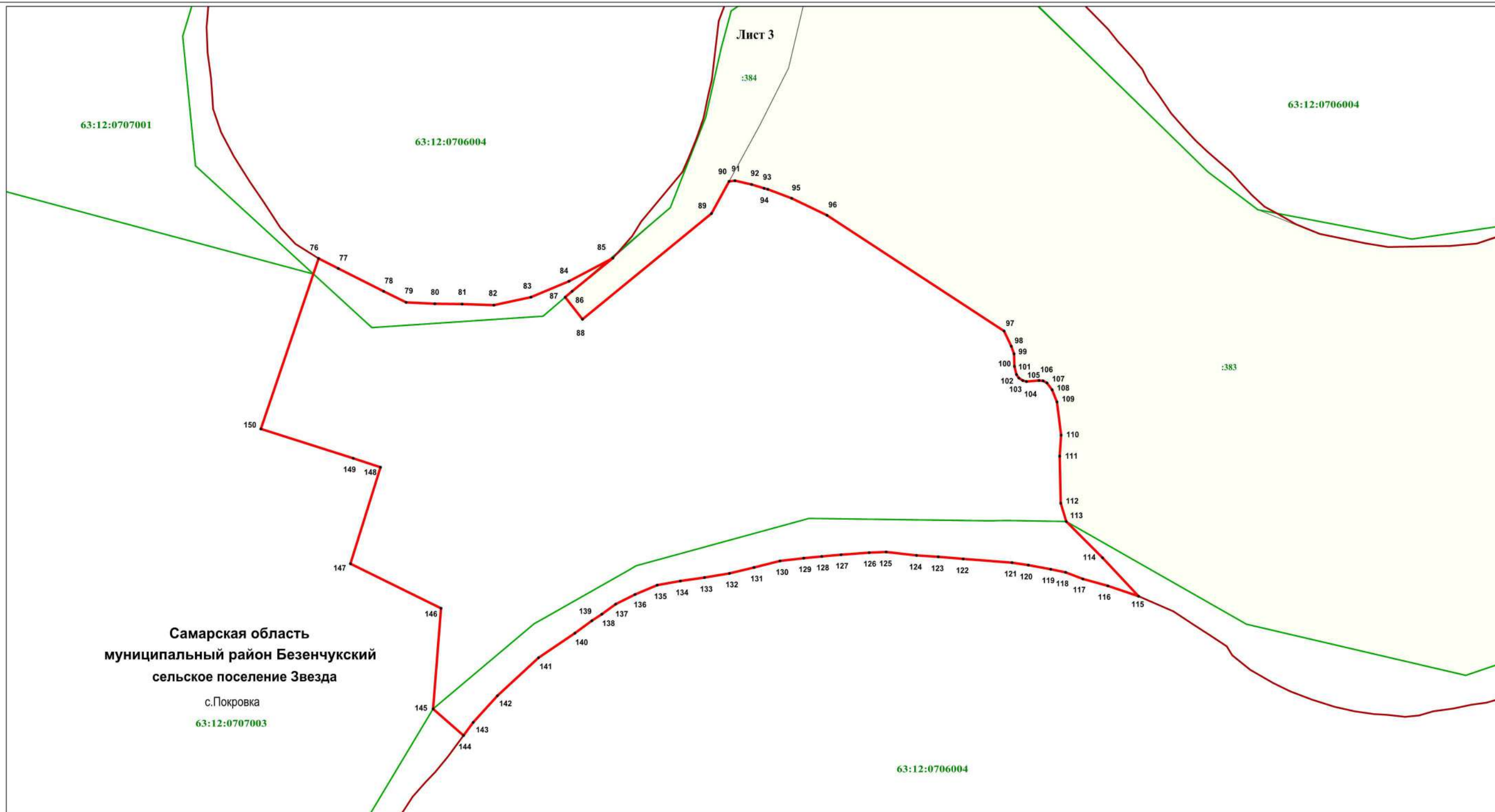
Подпись кадастрового инженера И.И. Загородская/
Дата 27.04.2022
Место для оттиска печати (при наличии) лица, составившего описание местоположения границ объекта



Раздел 4
Зона сельскохозяйственных угодий (Сх1)

(наименование объекта)

План границ объекта



Используемые условные знаки и обозначения:

- 76 - характеристическая точка границы
- граница территориальной зоны
- граница кадастрового квартала
- граница населенного пункта
- 43 - земельный участок, кадастровый номер

- 63:12:0706004 - подпись кадастрового квартала
- Самарская область** - наименование субъекта Российской Федерации
- муниципальный район Безенчукский** - наименование муниципального района
- сельское поселение Звезда** - наименование сельского поселения
- с.Покровка - наименование населённого пункта

Подпись кадастрового инженера

Дата 27.04.2022

Место для оттиска печати (при наличии) лица, составившего описание местоположения границ объекта



ОПИСАНИЕ МЕСТОПОЛОЖЕНИЯ ГРАНИЦ
Зона застройки индивидуальными жилыми домами (Ж1)
(наименование объекта, местоположение границ которого описано (далее - объект))

Раздел 1

Сведения об объекте

Сведения об объекте		
№ п/п	Характеристики объекта	Описание характеристик
1	2	3
1	Местоположение объекта	Самарская область, муниципальный район Безенчукский, сельское поселение Звезда, д.Сретенка
2	Площадь объекта +/- величина погрешности определения площади (Р+/- Дельта Р)	373626 кв.м ± 740 кв.м
3	Иные характеристики объекта	–

Раздел 2

Сведения о местоположении границ объекта					
1. Система координат <u>МСК-63, зона 1</u>					
2. Сведения о характерных точках границ объекта					
Обозначение характерных точек границ	Координаты, м		Метод определения координат характерной точки	Средняя квадратическая погрешность положения характерной точки (M_t), м	Описание обозначения точки на местности (при наличии)
	X	Y			
1	2	3	4	5	6
Зона 1(1)	-	-	-	-	-
1	362328.07	1340102.24	Аналитический метод	0.10	-
2	362434.20	1340236.27	Картометрический метод	0.10	-
3	362375.97	1340280.43	Картометрический метод	0.10	-
4	362392.41	1340301.75	Картометрический метод	0.10	-
5	362397.80	1340307.92	Картометрический метод	0.10	-
6	362298.60	1340392.24	Картометрический метод	0.10	-
7	362356.59	1340466.99	Картометрический метод	0.10	-
8	362288.00	1340576.50	Аналитический метод	0.10	-
9	362150.00	1340693.00	Аналитический метод	0.10	-
10	362137.33	1340701.43	Аналитический метод	0.10	-
11	361860.00	1340886.00	Аналитический метод	0.10	-
12	361831.00	1340890.00	Аналитический метод	0.10	-
13	361747.52	1340799.06	Аналитический метод	0.10	-
14	361623.18	1340745.39	Аналитический метод	0.10	-
15	361591.57	1340731.99	Аналитический метод	0.10	-
16	361474.10	1340678.74	Аналитический метод	0.10	-
17	361515.61	1340624.20	Аналитический метод	0.10	-
18	361536.31	1340638.25	Аналитический метод	0.10	-
19	361539.44	1340633.87	Аналитический метод	0.10	-
20	361543.06	1340635.95	Аналитический метод	0.10	-
21	361549.20	1340627.72	Аналитический метод	0.10	-
22	361568.32	1340636.88	Аналитический метод	0.10	-
23	361575.81	1340641.10	Аналитический метод	0.10	-
24	361582.28	1340644.74	Аналитический метод	0.20	-
25	361583.52	1340642.74	Аналитический метод	0.20	-
26	361595.81	1340648.17	Аналитический метод	0.20	-
27	361610.20	1340645.29	Аналитический метод	0.20	-
28	361627.20	1340636.87	Аналитический метод	0.20	-
29	361643.40	1340626.15	Аналитический метод	0.20	-
30	361712.73	1340573.94	Аналитический метод	0.20	-
31	361707.62	1340567.49	Аналитический метод	0.20	-
32	361726.52	1340549.39	Аналитический метод	0.20	-
33	361742.50	1340535.12	Аналитический метод	0.20	-
34	361741.32	1340533.87	Аналитический метод	0.20	-
35	361748.28	1340527.17	Аналитический метод	0.20	-
36	361749.78	1340528.85	Аналитический метод	0.20	-
37	361751.97	1340526.98	Аналитический метод	0.20	-
38	361761.76	1340537.50	Аналитический метод	0.20	-
39	361770.67	1340529.84	Аналитический метод	0.20	-
40	361761.64	1340519.09	Картометрический метод	0.10	-
41	361786.07	1340498.42	Картометрический метод	0.10	-
42	361786.55	1340498.00	Аналитический метод	0.20	-
43	361796.19	1340509.79	Аналитический метод	0.20	-
44	361820.88	1340491.18	Аналитический метод	0.20	-
45	361818.76	1340487.79	Аналитический метод	0.60	-
46	361822.83	1340484.90	Аналитический метод	0.60	-
47	361817.32	1340476.67	Аналитический метод	0.60	-
48	361821.90	1340473.19	Аналитический метод	0.20	-
49	361825.45	1340470.37	Аналитический метод	0.60	-

50	361824.95	1340469.74	Аналитический метод	0.60	–
51	361827.40	1340468.23	Аналитический метод	0.60	–
52	361826.67	1340467.07	Аналитический метод	0.60	–
53	361825.23	1340464.82	Аналитический метод	0.20	–
54	361830.67	1340460.64	Аналитический метод	0.60	–
55	361832.29	1340462.83	Аналитический метод	0.60	–
56	361833.24	1340464.12	Аналитический метод	0.60	–
57	361838.89	1340459.96	Аналитический метод	0.60	–
58	361837.11	1340457.42	Аналитический метод	0.20	–
59	361850.23	1340447.06	Картометрический метод	0.10	–
60	361860.21	1340458.96	Аналитический метод	0.20	–
61	361889.50	1340436.47	Аналитический метод	0.20	–
62	361887.90	1340434.43	Аналитический метод	0.20	–
63	361900.77	1340424.59	Аналитический метод	0.20	–
64	361896.91	1340421.53	Аналитический метод	0.20	–
65	361901.91	1340417.00	Аналитический метод	0.20	–
66	361907.83	1340425.27	Аналитический метод	0.20	–
67	361924.57	1340413.02	Аналитический метод	0.20	–
68	361914.60	1340399.84	Аналитический метод	0.20	–
69	361926.00	1340391.29	Аналитический метод	0.20	–
70	361928.60	1340395.08	Аналитический метод	0.20	–
71	361953.82	1340380.22	Аналитический метод	0.20	–
72	361948.72	1340374.03	Аналитический метод	0.20	–
73	361955.58	1340368.46	Аналитический метод	0.20	–
74	361965.88	1340382.04	Аналитический метод	0.20	–
75	361994.66	1340360.78	Аналитический метод	0.20	–
76	361991.19	1340356.42	Аналитический метод	0.20	–
77	361993.93	1340354.24	Аналитический метод	0.20	–
78	362000.43	1340349.55	Аналитический метод	0.20	–
79	361997.16	1340344.88	Аналитический метод	0.20	–
80	362003.06	1340339.86	Аналитический метод	0.20	–
81	362006.88	1340344.57	Аналитический метод	0.20	–
82	362014.33	1340338.42	Аналитический метод	0.20	–
83	362010.40	1340331.88	Аналитический метод	0.20	–
84	362033.44	1340311.31	Аналитический метод	0.20	–
85	362051.77	1340295.75	Аналитический метод	0.20	–
86	362060.99	1340304.59	Аналитический метод	0.20	–
87	362065.08	1340308.25	Аналитический метод	0.20	–
88	362073.29	1340301.80	Аналитический метод	0.20	–
89	362063.87	1340287.62	Аналитический метод	0.20	–
90	362074.42	1340279.81	Аналитический метод	0.20	–
91	362079.07	1340285.52	Аналитический метод	0.20	–
92	362087.04	1340278.05	Аналитический метод	0.20	–
93	362083.19	1340273.27	Аналитический метод	0.20	–
94	362086.70	1340270.00	Аналитический метод	0.20	–
95	362100.02	1340259.53	Аналитический метод	0.20	–
96	362110.92	1340271.66	Аналитический метод	0.20	–
97	362125.25	1340260.72	Аналитический метод	0.20	–
98	362120.85	1340255.35	Аналитический метод	0.20	–
99	362118.50	1340256.50	Аналитический метод	0.20	–
100	362115.85	1340249.23	Аналитический метод	0.20	–
101	362122.92	1340243.05	Аналитический метод	0.20	–
102	362124.35	1340243.50	Аналитический метод	0.20	–
103	362126.51	1340244.23	Картометрический метод	0.10	–
104	362141.37	1340234.05	Картометрический метод	0.10	–
105	362148.69	1340242.92	Картометрический метод	0.10	–
106	362178.03	1340219.69	Аналитический метод	0.20	–
107	362171.43	1340211.10	Аналитический метод	0.20	–
108	362178.03	1340205.62	Аналитический метод	0.20	–
109	362185.50	1340214.21	Аналитический метод	0.20	–
110	362190.59	1340209.65	Аналитический метод	0.20	–
111	362180.44	1340198.63	Аналитический метод	0.20	–
112	362195.73	1340181.03	Аналитический метод	0.20	–
113	362201.55	1340187.53	Аналитический метод	0.20	–
114	362212.63	1340178.53	Аналитический метод	0.20	–
115	362215.88	1340176.09	Аналитический метод	0.20	–
116	362223.76	1340185.82	Аналитический метод	0.20	–

117	362306.78	1340121.90	Аналитический метод	0.20	–
118	362323.94	1340106.37	Аналитический метод	0.20	–
1	362328.07	1340102.24	Аналитический метод	0.10	–
Зона(2)	–	–	–	–	–
119	362244.66	1340093.97	Аналитический метод	0.10	–
120	362198.45	1340129.46	Аналитический метод	0.20	–
121	362207.57	1340141.42	Аналитический метод	0.20	–
122	362188.48	1340156.75	Картометрический метод	0.10	–
123	362182.81	1340157.12	Картометрический метод	0.10	–
124	362170.72	1340167.24	Аналитический метод	0.20	–
125	362166.00	1340161.45	Аналитический метод	0.20	–
126	362163.35	1340158.21	Аналитический метод	0.20	–
127	362161.27	1340155.33	Картометрический метод	0.10	–
128	362062.72	1340233.80	Аналитический метод	0.20	–
129	362069.34	1340243.92	Аналитический метод	0.20	–
130	362045.99	1340263.03	Аналитический метод	0.20	–
131	362037.48	1340252.84	Аналитический метод	0.20	–
132	362026.24	1340262.27	Аналитический метод	0.20	–
133	362024.51	1340263.67	Аналитический метод	0.20	–
134	361987.85	1340289.35	Аналитический метод	0.20	–
135	361996.49	1340299.82	Аналитический метод	0.20	–
136	361987.35	1340307.19	Аналитический метод	0.20	–
137	361981.31	1340300.23	Аналитический метод	0.20	–
138	361974.73	1340305.47	Аналитический метод	0.20	–
139	361972.09	1340301.67	Аналитический метод	0.20	–
140	361965.23	1340306.99	Аналитический метод	0.20	–
141	361972.68	1340317.17	Картометрический метод	0.10	–
142	361952.24	1340334.80	Картометрический метод	0.10	–
143	361949.35	1340331.57	Картометрический метод	0.10	–
144	361948.34	1340330.56	Аналитический метод	0.20	–
145	361918.49	1340351.64	Аналитический метод	0.20	–
146	361923.03	1340357.99	Аналитический метод	0.20	–
147	361910.41	1340367.64	Аналитический метод	0.20	–
148	361898.14	1340376.44	Аналитический метод	0.20	–
149	361889.19	1340364.58	Аналитический метод	0.20	–
150	361879.42	1340371.79	Аналитический метод	0.20	–
151	361887.62	1340383.05	Аналитический метод	0.20	–
152	361875.68	1340392.63	Аналитический метод	0.20	–
153	361871.71	1340387.32	Аналитический метод	0.20	–
154	361863.17	1340393.37	Картометрический метод	0.10	–
155	361848.11	1340402.98	Аналитический метод	0.20	–
156	361851.19	1340409.20	Аналитический метод	0.20	–
157	361826.21	1340428.36	Аналитический метод	0.20	–
158	361827.79	1340430.40	Аналитический метод	0.20	–
159	361817.74	1340438.21	Аналитический метод	0.20	–
160	361814.30	1340434.31	Аналитический метод	0.10	–
161	361790.05	1340452.45	Аналитический метод	0.20	–
162	361783.65	1340444.37	Аналитический метод	0.20	–
163	361691.14	1340514.77	Аналитический метод	0.20	–
164	361694.14	1340517.85	Картометрический метод	0.10	–
165	361679.80	1340531.44	Аналитический метод	0.20	–
166	361678.05	1340533.14	Аналитический метод	0.20	–
167	361673.59	1340536.92	Аналитический метод	0.20	–
168	361672.10	1340538.23	Картометрический метод	0.10	–
169	361663.78	1340544.84	Аналитический метод	0.20	–
170	361667.14	1340549.22	Аналитический метод	0.20	–
171	361658.53	1340555.79	Аналитический метод	0.20	–
172	361638.75	1340571.78	Аналитический метод	0.20	–
173	361603.71	1340598.93	Аналитический метод	0.20	–
174	361601.84	1340600.20	Аналитический метод	0.20	–
175	361598.46	1340595.97	Аналитический метод	0.20	–
176	361591.99	1340588.09	Аналитический метод	0.20	–
177	361573.72	1340587.89	Аналитический метод	0.20	–
178	361566.63	1340597.14	Аналитический метод	0.20	–
179	361531.99	1340559.79	Аналитический метод	0.20	–
180	361508.76	1340540.19	Аналитический метод	0.10	–
181	361549.53	1340507.68	Аналитический метод	0.10	–

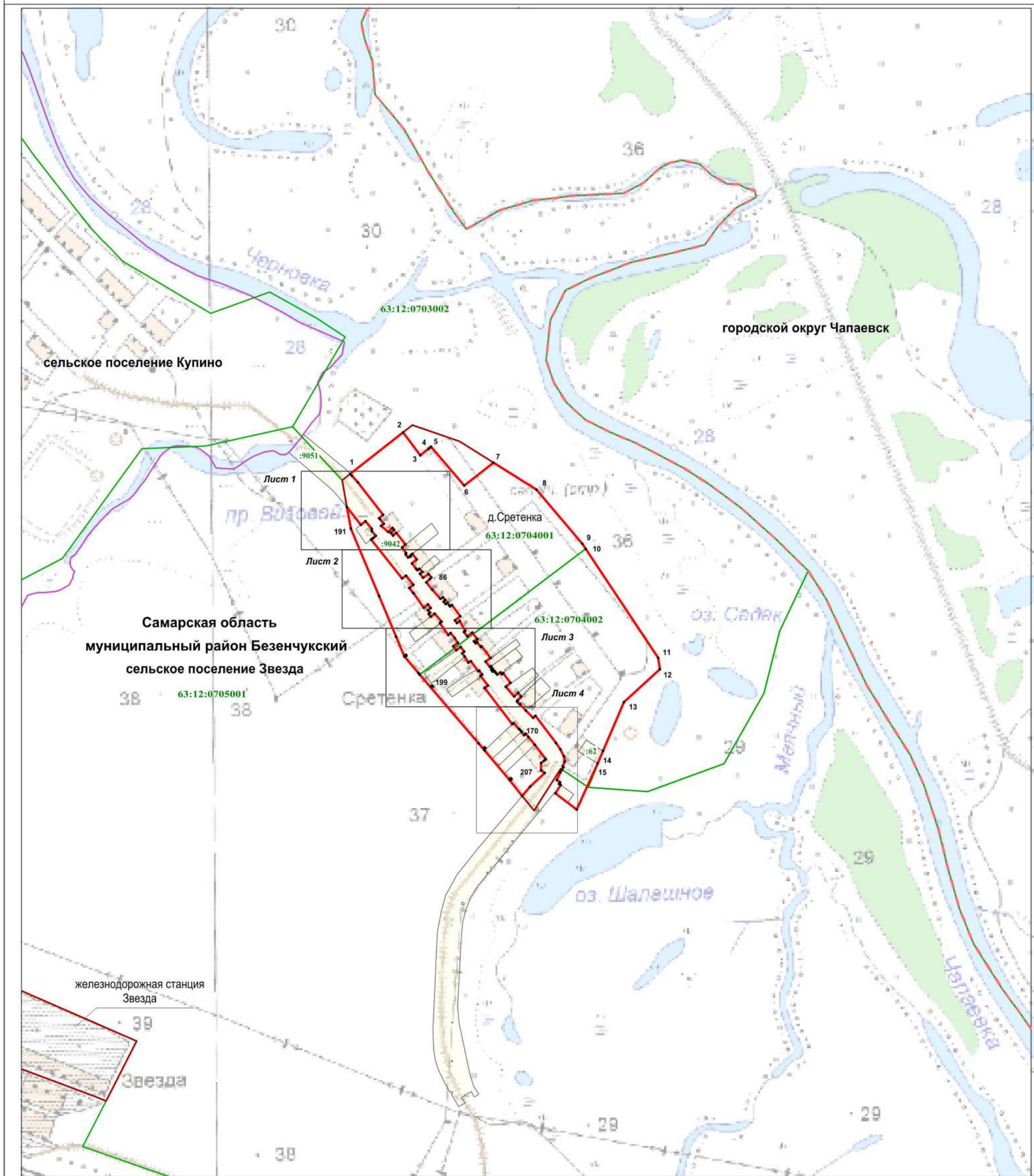
182	361624.51	1340443.73	Аналитический метод	0.10	–
183	361641.96	1340428.85	Аналитический метод	0.10	–
184	361817.21	1340279.39	Аналитический метод	0.10	–
185	361817.65	1340279.01	Аналитический метод	0.10	–
186	361819.52	1340277.41	Аналитический метод	0.10	–
187	361821.82	1340275.46	Аналитический метод	0.10	–
188	361863.30	1340240.08	Аналитический метод	0.10	–
189	361914.53	1340218.67	Аналитический метод	0.10	–
190	362017.77	1340175.53	Аналитический метод	0.10	–
191	362189.06	1340103.96	Аналитический метод	0.10	–
119	362244.66	1340093.97	Аналитический метод	0.10	–
–	–	–	–	–	–
192	361867.89	1340243.96	Аналитический метод	0.10	–
193	361866.34	1340242.20	Аналитический метод	0.10	–
194	361864.58	1340243.76	Аналитический метод	0.10	–
195	361866.14	1340245.51	Аналитический метод	0.10	–
192	361867.89	1340243.96	Аналитический метод	0.10	–
–	–	–	–	–	–
196	361789.26	1340310.71	Аналитический метод	0.10	–
197	361787.74	1340308.93	Аналитический метод	0.10	–
198	361785.95	1340310.45	Аналитический метод	0.10	–
199	361787.47	1340312.23	Аналитический метод	0.10	–
196	361789.26	1340310.71	Аналитический метод	0.10	–
–	–	–	–	–	–
200	361632.24	1340444.31	Аналитический метод	0.10	–
201	361630.72	1340442.52	Аналитический метод	0.10	–
202	361628.94	1340444.04	Аналитический метод	0.10	–
203	361630.45	1340445.83	Аналитический метод	0.10	–
200	361632.24	1340444.31	Аналитический метод	0.10	–
–	–	–	–	–	–
204	361553.67	1340511.05	Аналитический метод	0.10	–
205	361552.14	1340509.28	Аналитический метод	0.10	–
206	361550.37	1340510.81	Аналитический метод	0.10	–
207	361551.90	1340512.59	Аналитический метод	0.10	–
204	361553.67	1340511.05	Аналитический метод	0.10	–

3. Сведения о характерных точках части (частей) границы объекта

Обозначение характерных точек части границы	Координаты, м		Метод определения координат характерной точки	Средняя квадратическая погрешность положения характерной точки (M _t), м	Описание обозначения точки на местности (при наличии)
	X	Y			
1	2	3	4	5	6
–	–	–	–	–	–

Раздел 4
Зона застройки индивидуальными жилыми домами (Ж1)
 (наименование объекта)

План границ объекта



Масштаб 1 : 10000

Используемые условные знаки и обозначения:

- 1 - характерная точка границы
- граница территориальной зоны
- граница сельского поселения
- граница кадастрового квартала
- граница населённого пункта
- граница муниципального района
- земельный участок, кадастровый номер

63:12:0703002 - подпись кадастрового квартала

- Самарская область** - наименование субъекта Российской Федерации
- муниципальный район Безенчукский** - наименование муниципального района
- сельское поселение Звезда** - наименование сельского поселения
- д.Сретенка** - наименование населённого пункта

Подпись кадастрового инженера _____
 Дата 27.04.2022
 Место для оттиска печати (при наличии) лица, составившего описание местоположения границ объекта



Раздел 4
Зона застройки индивидуальными жилыми домами (Ж1)

(наименование объекта)

План границ объекта

Лист 1

Самарская область
муниципальный район Безенчукский
сельское поселение Звезда

д. Сретенка

63:12:0704001

63:12:0705001

Используемые условные знаки и обозначения:

1 •

- характерная точка границы

—

- граница территориальной зоны

—

- граница кадастрового квартала

—

- граница населённого пункта

:5

- земельный участок, кадастровый номер

63:12:0705001

- подпись кадастрового квартала

Самарская область

- наименование субъекта Российской Федерации

муниципальный район Безенчукский

- наименование муниципального района

сельское поселение Звезда

- наименование сельского поселения

д. Сретенка

- наименование населённого пункта

Масштаб 1 : 1000

Подпись кадастрового инженера

Дата 27.04.2022

Место для оттиска печати (при наличии) лица, составившего описание местоположения границ объекта



Раздел 4
Зона застройки индивидуальными жилыми домами (Ж1)

(наименование объекта)

План границ объекта

Лист 2

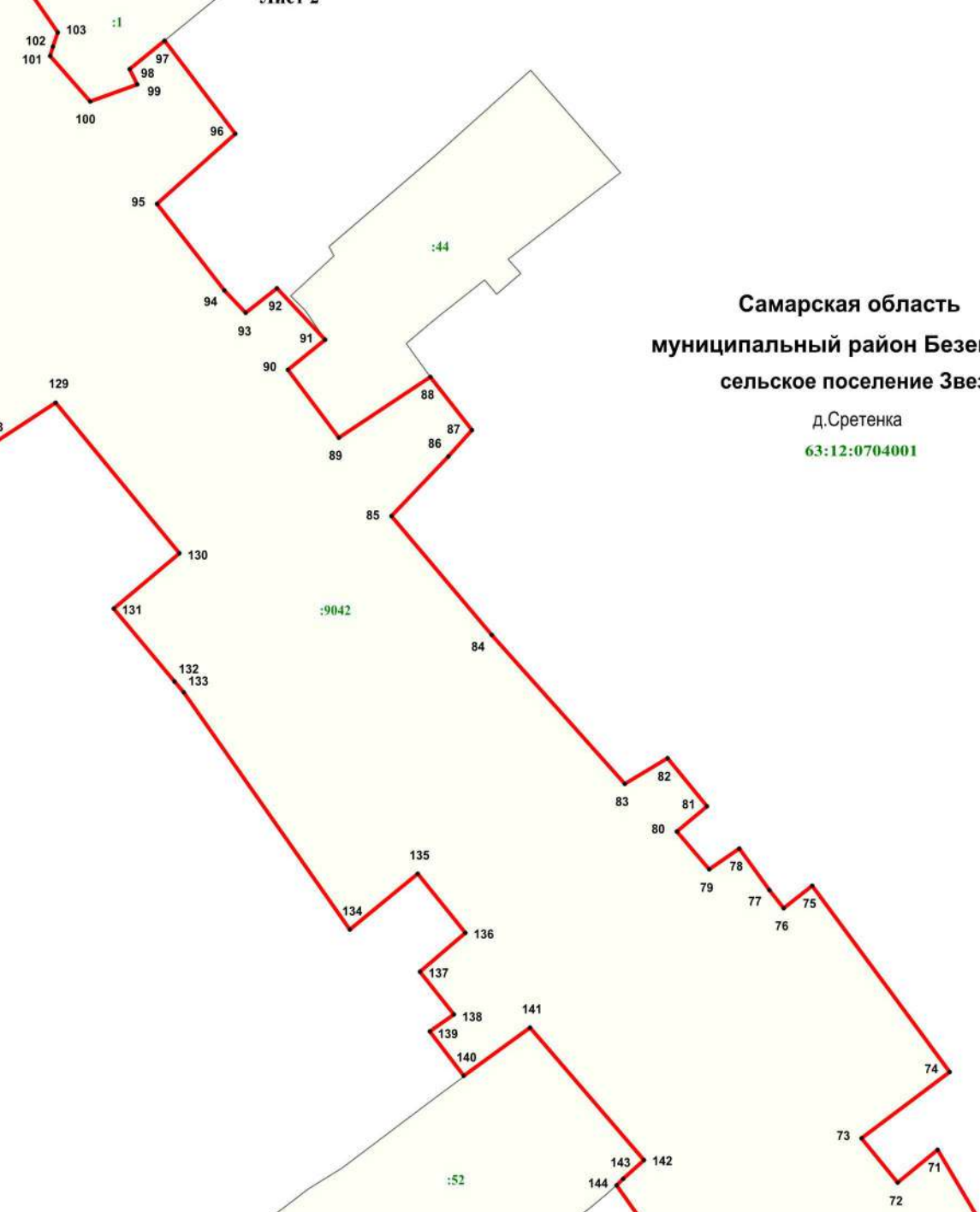
Самарская область
муниципальный район Безенчукский
сельское поселение Звезда

д.Сретенка

63:12:0704001

63:12:0705001

190



Используемые условные знаки и обозначения:

190 *

- характерная точка границы



- граница территориальной зоны



- граница кадастрового квартала



- граница населённого пункта



- земельный участок, кадастровый номер

63:12:0704001

- подпись кадастрового квартала

Самарская область

- наименование субъекта Российской Федерации

муниципальный район Безенчукский

- наименование муниципального района

сельское поселение Звезда

- наименование сельского поселения

д.Сретенка

- наименование населённого пункта

Масштаб 1 : 1000

Подпись кадастрового инженера

Дата 27.04.2022

Место для оттиска печати (при наличии) лица, составившего описание местоположения границ объекта



Раздел 4
Зона застройки индивидуальными жилыми домами (Ж1)

(наименование объекта)

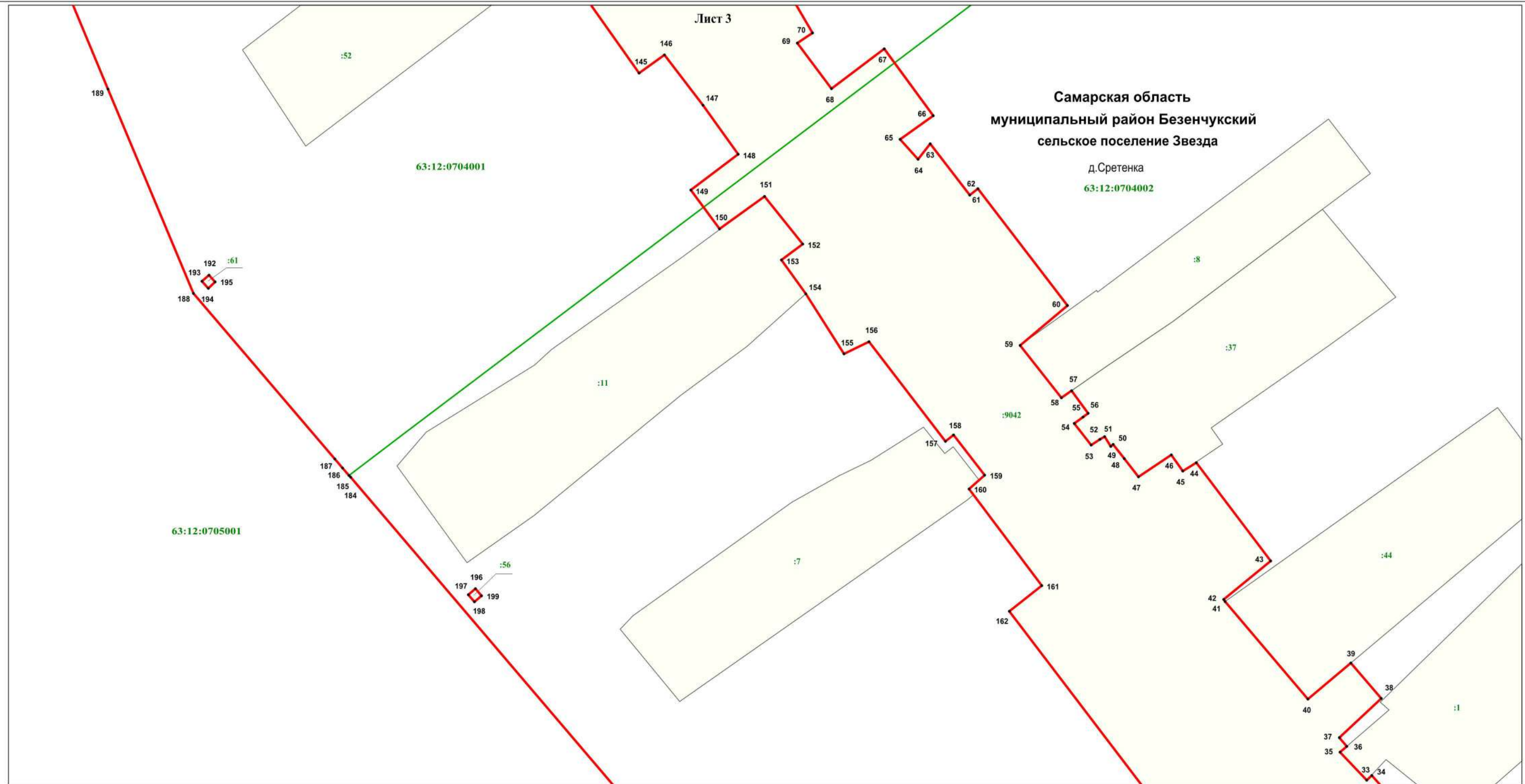
План границ объекта

Лист 3

Самарская область
муниципальный район Безенчукский
сельское поселение Звезда

д.Сретенка

63:12:0704002



Используемые условные знаки и обозначения:

Масштаб 1 : 1000

- 70 • - характерная точка границы
- (red line) - граница территориальной зоны
- (green line) - граница кадастрового квартала
- (brown line) - граница населённого пункта
- (yellow) :7 - земельный участок, кадастровый номер
- 63:12:0704001 - подпись кадастрового квартала
- Самарская область - наименование субъекта Российской Федерации
- муниципальный район Безенчукский - наименование муниципального района
- сельское поселение Звезда - наименование сельского поселения
- д.Сретенка - наименование населённого пункта

Подпись кадастрового инженера

Дата 27.04.2022

Место для оттиска печати (при наличии) лица, составившего описание местоположения границ объекта

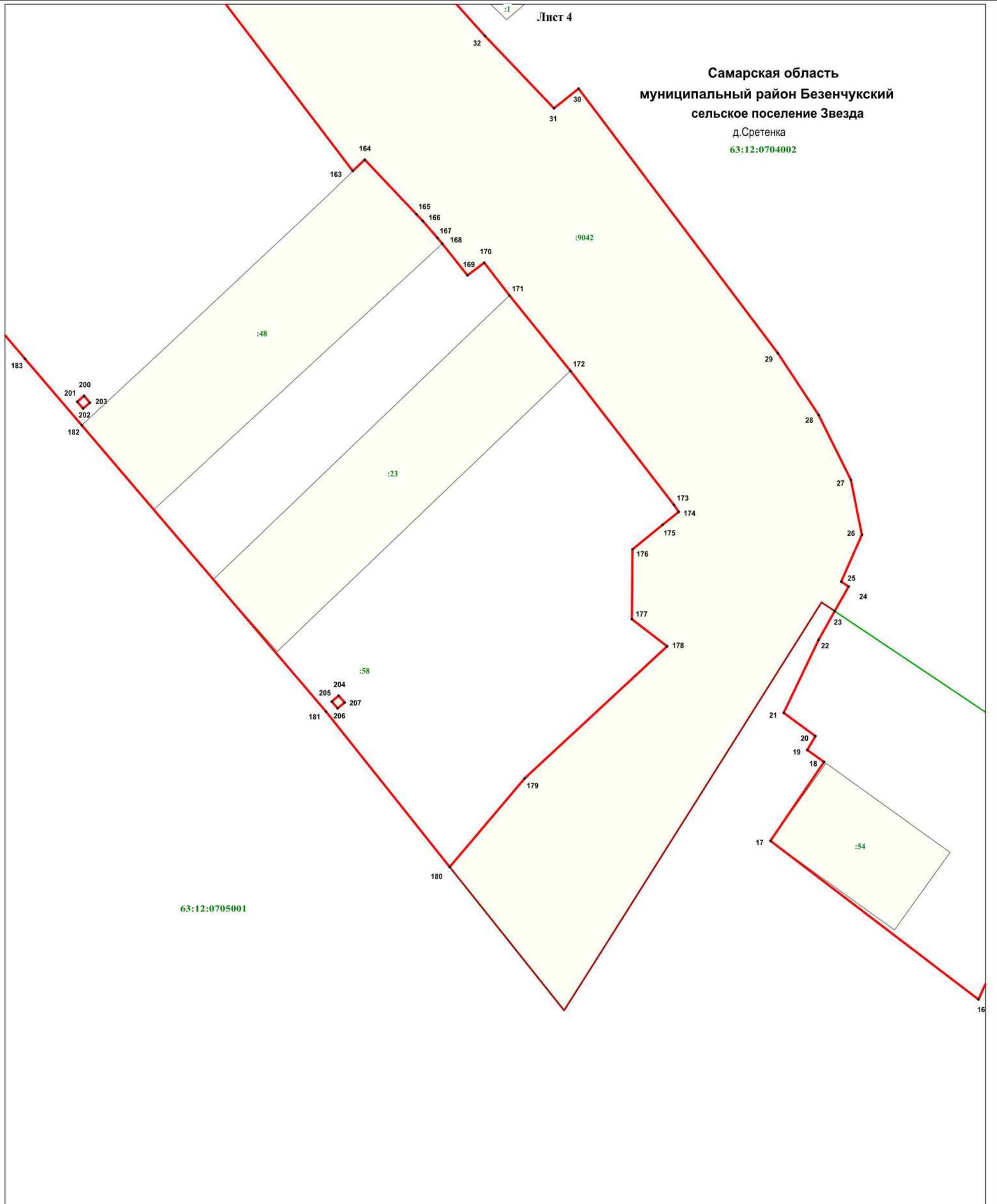


Раздел 4
Зона застройки индивидуальными жилыми домами (Ж1)
 (наименование объекта)

План границ объекта

Лист 4

Самарская область
 муниципальный район Безенчукский
 сельское поселение Звезда
 д.Сретенка
 63:12:0704002



Масштаб 1 : 1000

Используемые условные знаки и обозначения:

32 •

- характерная точка границы



- граница территориальной зоны



- граница кадастрового квартала



- граница населённого пункта



- земельный участок, кадастровый номер

63:12:0705001

- подпись кадастрового квартала

Самарская область

- наименование субъекта Российской Федерации

муниципальный район Безенчукский

- наименование муниципального района

сельское поселение Звезда

- наименование сельского поселения

д.Сретенка

- наименование населённого пункта

Подпись кадастрового инженера /И.П. Загородская/

Дата 27.04.2022

Место для оттиска печати (при наличии) лица, составившего описание местоположения границ объекта



ОПИСАНИЕ МЕСТОПОЛОЖЕНИЯ ГРАНИЦ
Зона инженерной и транспортной инфраструктур (ИТ)
(наименование объекта, местоположение границ которого описано (далее - объект))

Раздел 1

Сведения об объекте

Сведения об объекте		
№ п/п	Характеристики объекта	Описание характеристик
1	2	3
1	Местоположение объекта	Самарская область, муниципальный район Безенчукский, сельское поселение Звезда, д. Сретенка
2	Площадь объекта +/- величина погрешности определения площади (P+/- Дельта P)	47107 кв.м ± 271 кв.м
3	Иные характеристики объекта	–

Раздел 2

Сведения о местоположении границ объекта					
1. Система координат <u>МСК-63, зона 1</u>					
2. Сведения о характерных точках границ объекта					
Обозначение характерных точек границ	Координаты, м		Метод определения координат характерной точки	Средняя квадратическая погрешность положения характерной точки (M _t), м	Описание обозначения точки на местности (при наличии)
	X	Y			
1	2	3	4	5	6
1	362311.97	1340081.90	Аналитический метод	0.10	–
2	362328.07	1340102.24	Аналитический метод	0.10	–
3	362323.94	1340106.37	Аналитический метод	0.20	–
4	362306.78	1340121.90	Аналитический метод	0.20	–
5	362223.76	1340185.82	Аналитический метод	0.20	–
6	362215.88	1340176.09	Аналитический метод	0.20	–
7	362212.63	1340178.53	Аналитический метод	0.20	–
8	362201.55	1340187.53	Аналитический метод	0.20	–
9	362195.73	1340181.03	Аналитический метод	0.20	–
10	362180.44	1340198.63	Аналитический метод	0.20	–
11	362190.59	1340209.65	Аналитический метод	0.20	–
12	362185.50	1340214.21	Аналитический метод	0.20	–
13	362178.03	1340205.62	Аналитический метод	0.20	–
14	362171.43	1340211.10	Аналитический метод	0.20	–
15	362178.03	1340219.69	Аналитический метод	0.20	–
16	362148.69	1340242.92	Картометрический метод	0.10	–
17	362141.37	1340234.05	Картометрический метод	0.10	–
18	362126.51	1340244.23	Картометрический метод	0.10	–
19	362124.35	1340243.50	Аналитический метод	0.20	–
20	362122.92	1340243.05	Аналитический метод	0.20	–
21	362115.85	1340249.23	Аналитический метод	0.20	–
22	362118.50	1340256.50	Аналитический метод	0.20	–
23	362120.85	1340255.35	Аналитический метод	0.20	–
24	362125.25	1340260.72	Аналитический метод	0.20	–
25	362110.92	1340271.66	Аналитический метод	0.20	–
26	362100.02	1340259.53	Аналитический метод	0.20	–
27	362086.70	1340270.00	Аналитический метод	0.20	–
28	362083.19	1340273.27	Аналитический метод	0.20	–
29	362087.04	1340278.05	Аналитический метод	0.20	–
30	362079.07	1340285.52	Аналитический метод	0.20	–
31	362074.42	1340279.81	Аналитический метод	0.20	–
32	362063.87	1340287.62	Аналитический метод	0.20	–
33	362073.29	1340301.80	Аналитический метод	0.20	–
34	362065.08	1340308.25	Аналитический метод	0.20	–
35	362060.99	1340304.59	Аналитический метод	0.20	–
36	362051.77	1340295.75	Аналитический метод	0.20	–
37	362033.44	1340311.31	Аналитический метод	0.20	–
38	362010.40	1340331.88	Аналитический метод	0.20	–
39	362014.33	1340338.42	Аналитический метод	0.20	–
40	362006.88	1340344.57	Аналитический метод	0.20	–
41	362003.06	1340339.86	Аналитический метод	0.20	–
42	361997.16	1340344.88	Аналитический метод	0.20	–
43	362000.43	1340349.55	Аналитический метод	0.20	–
44	361993.93	1340354.24	Аналитический метод	0.20	–
45	361991.19	1340356.42	Аналитический метод	0.20	–
46	361994.66	1340360.78	Аналитический метод	0.20	–
47	361965.88	1340382.04	Аналитический метод	0.20	–
48	361955.58	1340368.46	Аналитический метод	0.20	–
49	361948.72	1340374.03	Аналитический метод	0.20	–
50	361953.82	1340380.22	Аналитический метод	0.20	–

51	361928.60	1340395.08	Аналитический метод	0.20	–
52	361926.00	1340391.29	Аналитический метод	0.20	–
53	361914.60	1340399.84	Аналитический метод	0.20	–
54	361924.57	1340413.02	Аналитический метод	0.20	–
55	361907.83	1340425.27	Аналитический метод	0.20	–
56	361901.91	1340417.00	Аналитический метод	0.20	–
57	361896.91	1340421.53	Аналитический метод	0.20	–
58	361900.77	1340424.59	Аналитический метод	0.20	–
59	361887.90	1340434.43	Аналитический метод	0.20	–
60	361889.50	1340436.47	Аналитический метод	0.20	–
61	361860.21	1340458.96	Аналитический метод	0.20	–
62	361850.23	1340447.06	Картометрический метод	0.10	–
63	361837.11	1340457.42	Аналитический метод	0.20	–
64	361838.89	1340459.96	Аналитический метод	0.60	–
65	361833.24	1340464.12	Аналитический метод	0.60	–
66	361832.29	1340462.83	Аналитический метод	0.60	–
67	361830.67	1340460.64	Аналитический метод	0.60	–
68	361825.23	1340464.82	Аналитический метод	0.20	–
69	361826.67	1340467.07	Аналитический метод	0.60	–
70	361827.40	1340468.23	Аналитический метод	0.60	–
71	361824.95	1340469.74	Аналитический метод	0.60	–
72	361825.45	1340470.37	Аналитический метод	0.60	–
73	361821.90	1340473.19	Аналитический метод	0.20	–
74	361817.32	1340476.67	Аналитический метод	0.60	–
75	361822.83	1340484.90	Аналитический метод	0.60	–
76	361818.76	1340487.79	Аналитический метод	0.60	–
77	361820.88	1340491.18	Аналитический метод	0.20	–
78	361796.19	1340509.79	Аналитический метод	0.20	–
79	361786.55	1340498.00	Аналитический метод	0.20	–
80	361786.07	1340498.42	Картометрический метод	0.10	–
81	361761.64	1340519.09	Картометрический метод	0.10	–
82	361770.67	1340529.84	Аналитический метод	0.20	–
83	361761.76	1340537.50	Аналитический метод	0.20	–
84	361751.97	1340526.98	Аналитический метод	0.20	–
85	361749.78	1340528.85	Аналитический метод	0.20	–
86	361748.28	1340527.17	Аналитический метод	0.20	–
87	361741.32	1340533.87	Аналитический метод	0.20	–
88	361742.50	1340535.12	Аналитический метод	0.20	–
89	361726.52	1340549.39	Аналитический метод	0.20	–
90	361707.62	1340567.49	Аналитический метод	0.20	–
91	361712.73	1340573.94	Аналитический метод	0.20	–
92	361643.40	1340626.15	Аналитический метод	0.20	–
93	361627.20	1340636.87	Аналитический метод	0.20	–
94	361610.20	1340645.29	Аналитический метод	0.20	–
95	361595.81	1340648.17	Аналитический метод	0.20	–
96	361583.52	1340642.74	Аналитический метод	0.20	–
97	361582.28	1340644.74	Аналитический метод	0.20	–
98	361575.81	1340641.10	Аналитический метод	0.10	–
99	361578.15	1340637.61	Аналитический метод	0.10	–
100	361492.01	1340583.29	Аналитический метод	0.10	–
101	361471.19	1340570.16	Аналитический метод	0.10	–
102	361508.76	1340540.19	Аналитический метод	0.10	–
103	361531.99	1340559.79	Аналитический метод	0.20	–
104	361566.63	1340597.14	Аналитический метод	0.20	–
105	361573.72	1340587.89	Аналитический метод	0.20	–
106	361591.99	1340588.09	Аналитический метод	0.20	–
107	361598.46	1340595.97	Аналитический метод	0.20	–
108	361601.84	1340600.20	Аналитический метод	0.20	–
109	361603.71	1340598.93	Аналитический метод	0.20	–
110	361638.75	1340571.78	Аналитический метод	0.20	–
111	361658.53	1340555.79	Аналитический метод	0.20	–
112	361667.14	1340549.22	Аналитический метод	0.20	–
113	361663.78	1340544.84	Аналитический метод	0.20	–
114	361672.10	1340538.23	Картометрический метод	0.10	–
115	361673.59	1340536.92	Аналитический метод	0.20	–
116	361678.05	1340533.14	Аналитический метод	0.20	–
117	361679.80	1340531.44	Аналитический метод	0.20	–

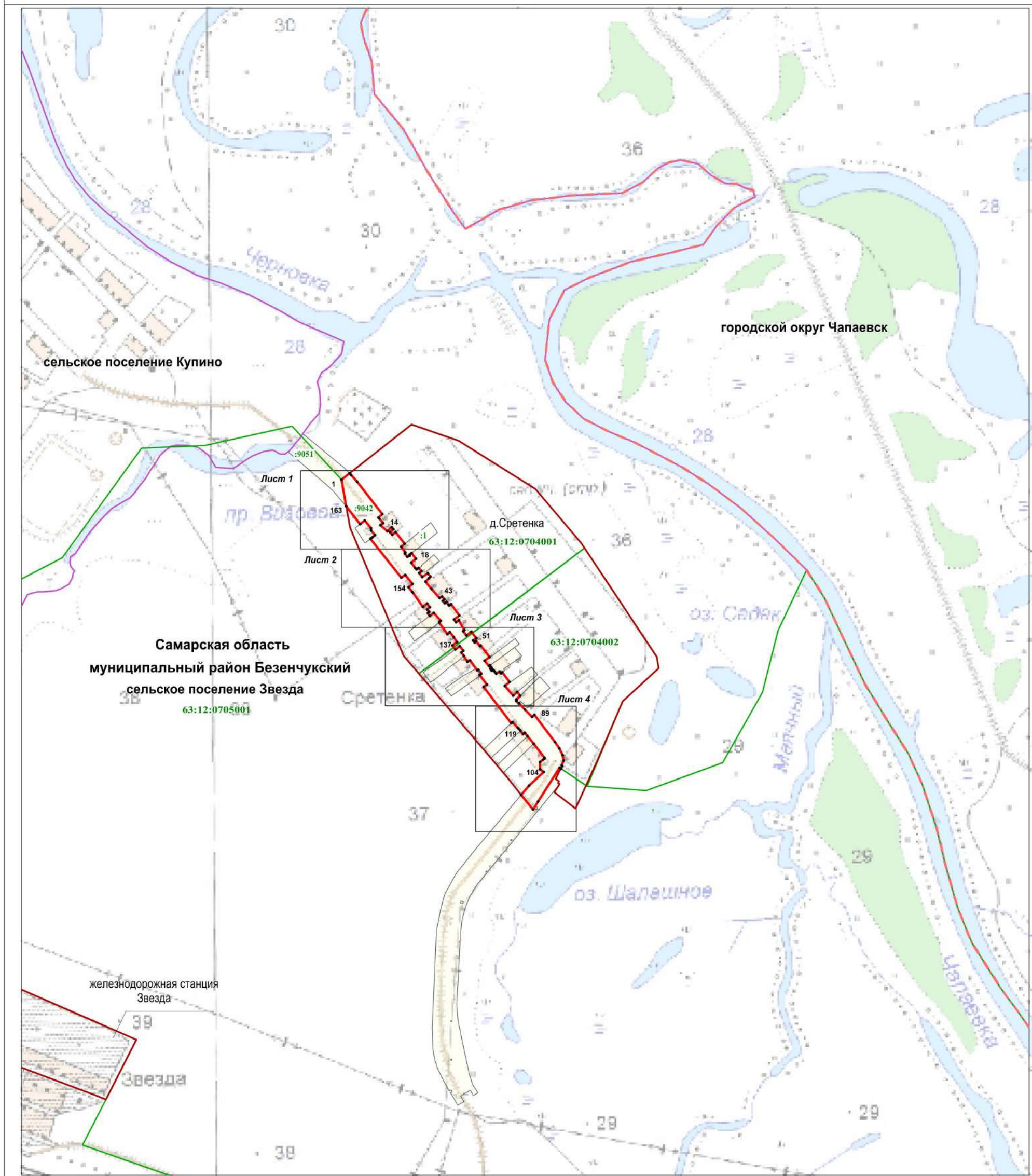
118	361694.14	1340517.85	Картометрический метод	0.10	–
119	361691.14	1340514.77	Аналитический метод	0.20	–
120	361783.65	1340444.37	Аналитический метод	0.20	–
121	361790.05	1340452.45	Аналитический метод	0.20	–
122	361814.30	1340434.31	Аналитический метод	0.10	–
123	361817.74	1340438.21	Аналитический метод	0.20	–
124	361827.79	1340430.40	Аналитический метод	0.20	–
125	361826.21	1340428.36	Аналитический метод	0.20	–
126	361851.19	1340409.20	Аналитический метод	0.20	–
127	361848.11	1340402.98	Аналитический метод	0.20	–
128	361863.17	1340393.37	Картометрический метод	0.10	–
129	361871.71	1340387.32	Аналитический метод	0.20	–
130	361875.68	1340392.63	Аналитический метод	0.20	–
131	361887.62	1340383.05	Аналитический метод	0.20	–
132	361879.42	1340371.79	Аналитический метод	0.20	–
133	361889.19	1340364.58	Аналитический метод	0.20	–
134	361898.14	1340376.44	Аналитический метод	0.20	–
135	361910.41	1340367.64	Аналитический метод	0.20	–
136	361923.03	1340357.99	Аналитический метод	0.20	–
137	361918.49	1340351.64	Аналитический метод	0.20	–
138	361948.34	1340330.56	Аналитический метод	0.20	–
139	361949.35	1340331.57	Картометрический метод	0.10	–
140	361952.24	1340334.80	Картометрический метод	0.10	–
141	361972.68	1340317.17	Картометрический метод	0.10	–
142	361965.23	1340306.99	Аналитический метод	0.20	–
143	361972.09	1340301.67	Аналитический метод	0.20	–
144	361974.73	1340305.47	Аналитический метод	0.20	–
145	361981.31	1340300.23	Аналитический метод	0.20	–
146	361987.35	1340307.19	Аналитический метод	0.20	–
147	361996.49	1340299.82	Аналитический метод	0.20	–
148	361987.85	1340289.35	Аналитический метод	0.20	–
149	362024.51	1340263.67	Аналитический метод	0.20	–
150	362026.24	1340262.27	Аналитический метод	0.20	–
151	362037.48	1340252.84	Аналитический метод	0.20	–
152	362045.99	1340263.03	Аналитический метод	0.20	–
153	362069.34	1340243.92	Аналитический метод	0.20	–
154	362062.72	1340233.80	Аналитический метод	0.20	–
155	362161.27	1340155.33	Картометрический метод	0.10	–
156	362163.35	1340158.21	Аналитический метод	0.20	–
157	362166.00	1340161.45	Аналитический метод	0.20	–
158	362170.72	1340167.24	Аналитический метод	0.20	–
159	362182.81	1340157.12	Картометрический метод	0.10	–
160	362188.48	1340156.75	Картометрический метод	0.10	–
161	362207.57	1340141.42	Аналитический метод	0.20	–
162	362198.45	1340129.46	Аналитический метод	0.20	–
163	362244.66	1340093.97	Аналитический метод	0.10	–
1	362311.97	1340081.90	Аналитический метод	0.10	–

3. Сведения о характерных точках части (частей) границы объекта

Обозначение характерных точек части границы	Координаты, м		Метод определения координат характерной точки	Средняя квадратическая погрешность положения характерной точки (M _t), м	Описание обозначения точки на местности (при наличии)
	X	Y			
1	2	3	4	5	6
–	–	–	–	–	–

Раздел 4
Зона инженерной и транспортной инфраструктуры (ИТ)
 (наименование объекта)

План границ объекта



Масштаб 1 : 10000

Используемые условные знаки и обозначения:

- 1 - характерная точка границы
- граница территориальной зоны
- граница сельского поселения
- граница кадастрового квартала
- граница населённого пункта
- граница муниципального района
- земельный участок, кадастровый номер

63:12:0703002

- Самарская область** - наименование субъекта Российской Федерации
- муниципальный район Безенчукский** - наименование муниципального района
- сельское поселение Звезда** - наименование сельского поселения
- д.Сретенка - наименование населённого пункта

Подпись кадастрового инженера
 Дата 27.04.2022
 Место для оттиска печати (при наличии) лица, составившего описание местоположения границ объекта



Раздел 4
Зона инженерной и транспортной инфраструктуры (ИТ)

(наименование объекта)

План границ объекта

Лист 1

Самарская область
муниципальный район Безенчукский
сельское поселение Звезда
д.Сретенка
63:12:0704001

63:12:0705001

:9042

:5

:1

Используемые условные знаки и обозначения:

- 1 * - характеристическая точка границы
- граница территориальной зоны
- граница кадастрового квартала
- граница населённого пункта
- :5 - земельный участок, кадастровый номер
- 63:12:0705001 - подпись кадастрового квартала

Масштаб 1 : 1000

Самарская область - наименование субъекта Российской Федерации
муниципальный район Безенчукский - наименование муниципального района
сельское поселение Звезда - наименование сельского поселения
д.Сретенка - наименование населённого пункта

Подпись кадастрового инженера И.П.Загородская/

Дата 27.04.2022

Место для оттиска печати (при наличии) лица, составившего описание местоположения границ объекта

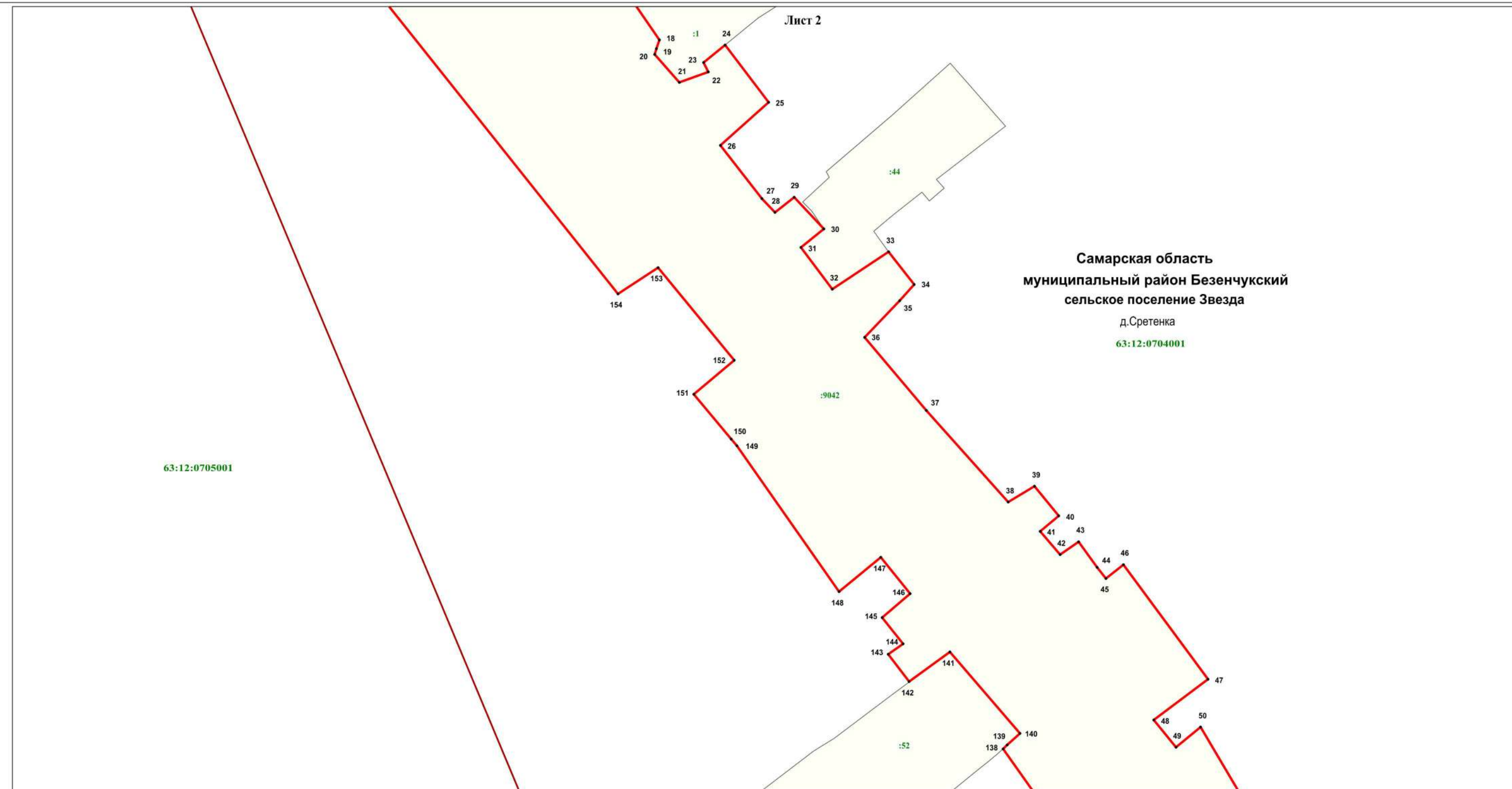


Раздел 4
Зона инженерной и транспортной инфраструктуры (ИТ)

(наименование объекта)

План границ объекта

Лист 2



Самарская область
муниципальный район Безенчукский
сельское поселение Звезда
д.Сретенка
63:12:0704001

Используемые условные знаки и обозначения:

142 *

- характерная точка границы



- граница территориальной зоны



- граница кадастрового квартала



- граница населённого пункта



- земельный участок, кадастровый номер

63:12:0704001

- подпись кадастрового квартала

Самарская область

- наименование субъекта Российской Федерации

муниципальный район Безенчукский

- наименование муниципального района

сельское поселение Звезда

- наименование сельского поселения

д.Сретенка

- наименование населённого пункта

Масштаб 1 : 1000



Подпись кадастрового инженера *Загородская Н.П.*

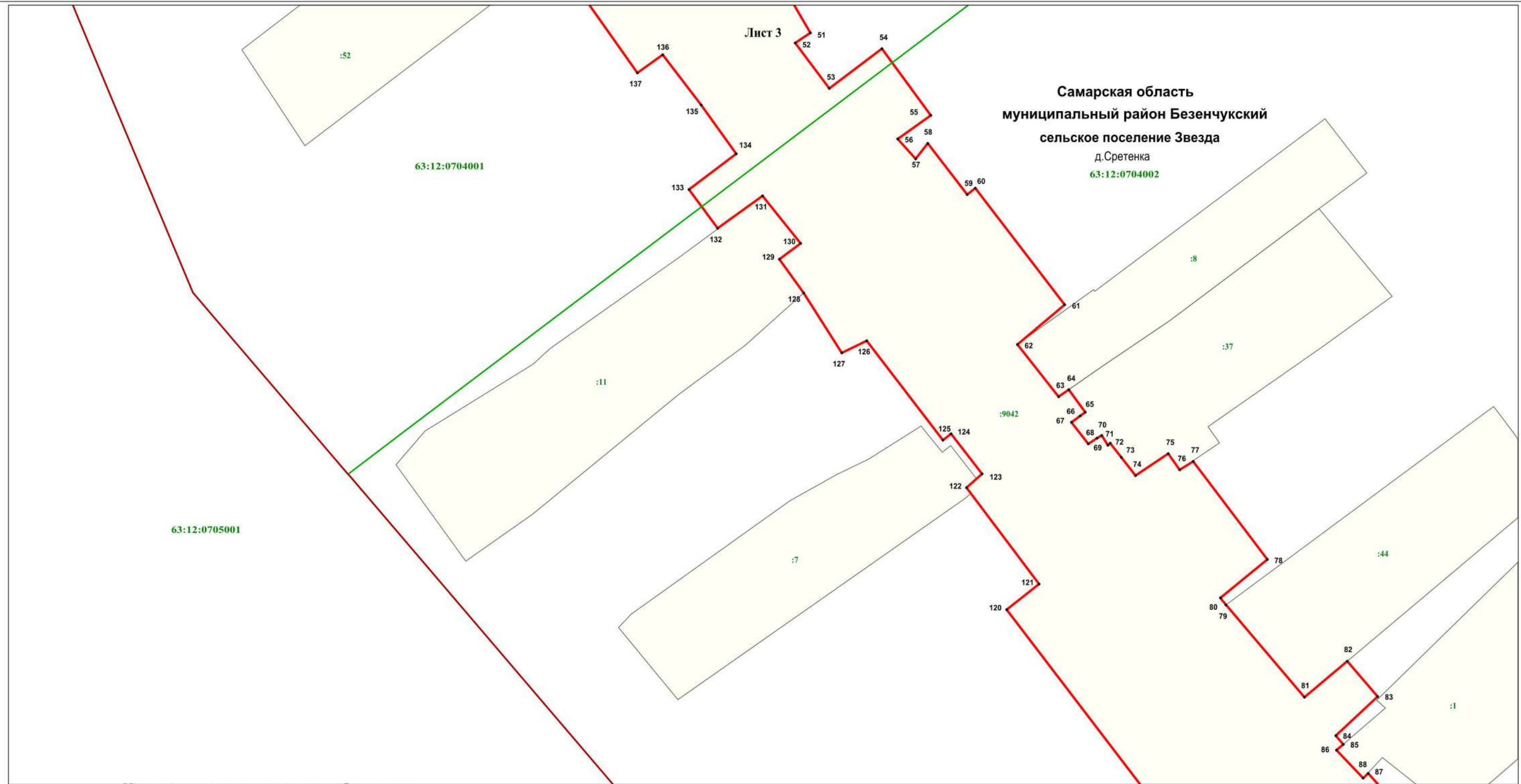
Дата 27.04.2022

Место для оттиска печати (при наличии) лица, составившего описание местоположения границ объекта

Раздел 4
Зона инженерной и транспортной инфраструктуры (ИТ)

(наименование объекта)

План границ объекта



Используемые условные знаки и обозначения:

- | | |
|---|--|
| 50 • | - характерная точка границы |
|  | - граница территориальной зоны |
|  | - граница кадастрового квартала |
|  | - граница населённого пункта |
|  | - земельный участок, кадастровый номер |
| 63:12:0704001 | - подпись кадастрового квартала |
| Самарская область | - наименование субъекта Российской Федерации |
| муниципальный район Безенчукский | - наименование муниципального района |
| сельское поселение Звезда | - наименование сельского поселения |
| д. Сретенка | - наименование населённого пункта |

Масштаб 1 : 1000

Подпись кадастрового инженера

Дата 27.04.2022

Место для оттиска печати (при наличии) лица, составившего описание местоположения границ объекта



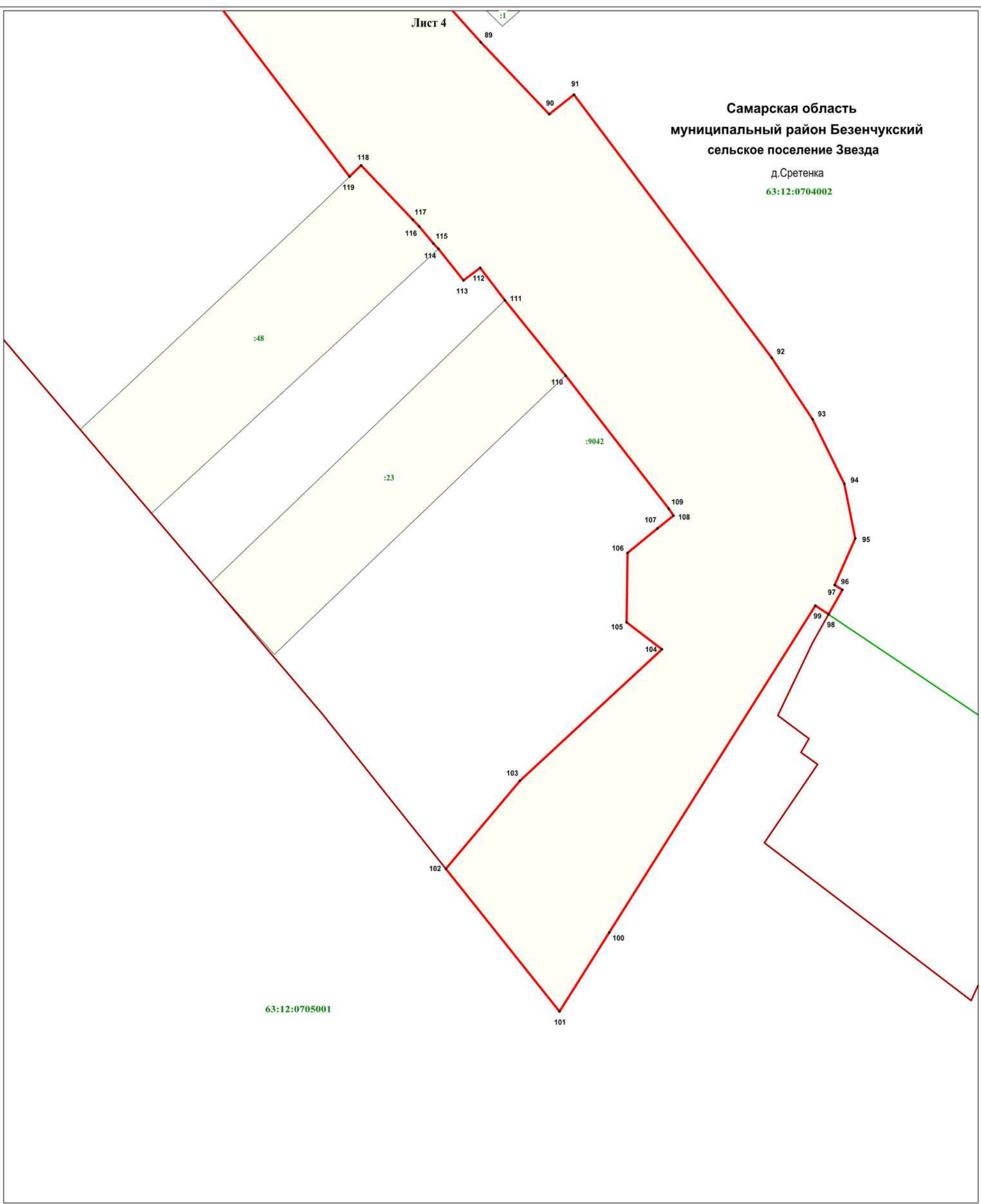
Раздел 4
Зона инженерной и транспортной инфраструктуры (ИТ)
 (наименование объекта)

План границ объекта

Лист 4



Самарская область
муниципальный район Безенчукский
сельское поселение Звезда
 д.Сретенка
 63:12:0704002



Масштаб 1 : 1000

Используемые условные знаки и обозначения:

100 .

- характерная точка границы




- граница территориальной зоны



- граница кадастрового квартала



- граница населённого пункта



- земельный участок, кадастровый номер

63:12:0705001

- подпись кадастрового квартала

Самарская область

- наименование субъекта Российской Федерации

муниципальный район Безенчукский

- наименование муниципального района

сельское поселение Звезда

- наименование сельского поселения

д.Сретенка

- наименование населённого пункта

Подпись кадастрового инженера

Дата 27.04.2022

Место для оттиска печати (при наличии) лица, составившего отчёт о местоположении границ объекта



ОПИСАНИЕ МЕСТОПОЛОЖЕНИЯ ГРАНИЦ

Зона сельскохозяйственных угодий (Сх1)

(наименование объекта, местоположение границ которого описано (далее - объект))

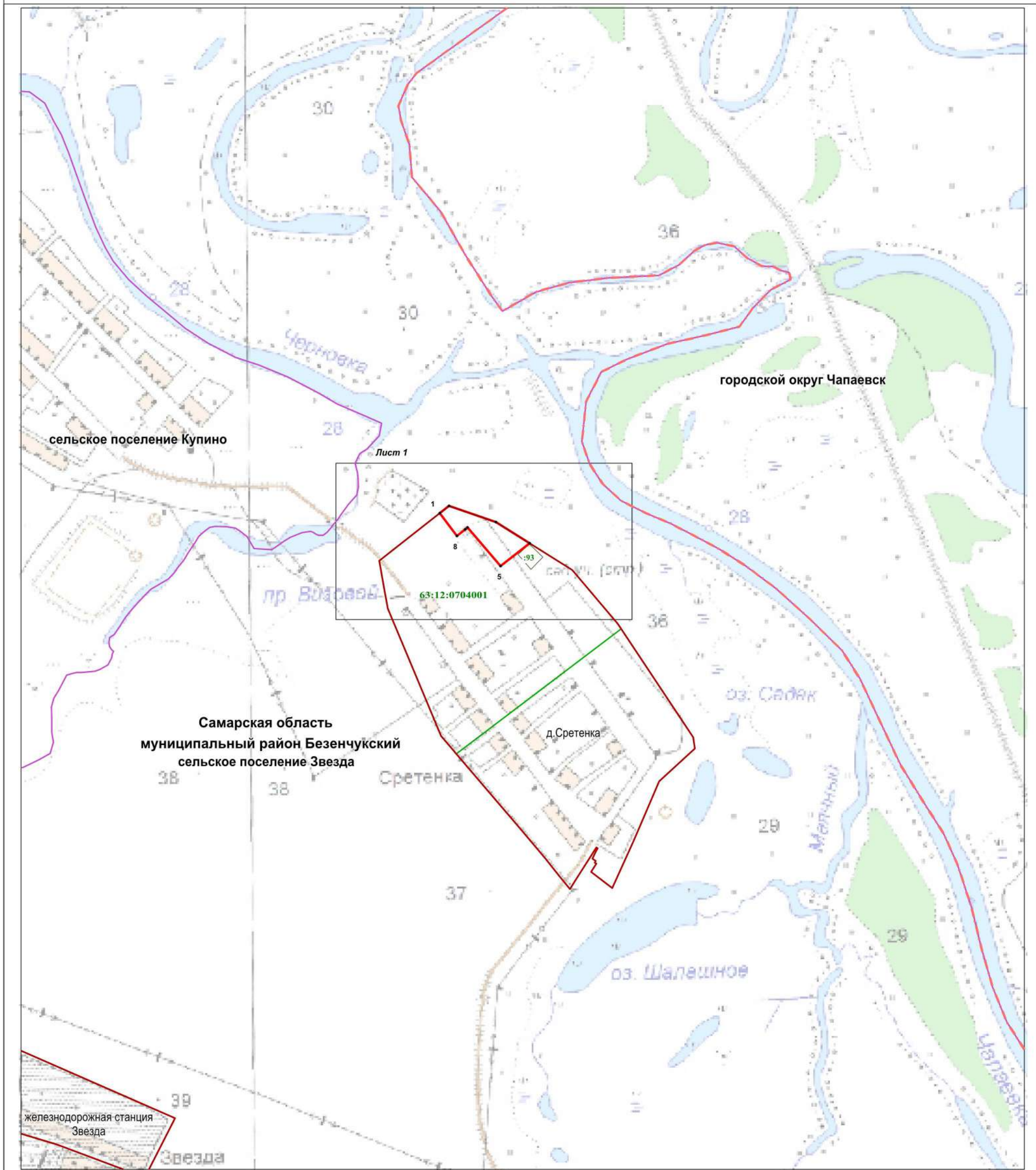
Раздел 1

Сведения об объекте

Сведения об объекте		
№ п/п	Характеристики объекта	Описание характеристик
1	2	3
1	Местоположение объекта	Самарская область, муниципальный район Безенчукский, сельское поселение Звезда, д.Сретенка
2	Площадь объекта +/- величина погрешности определения площади (Р+/- Дельта Р)	13397 кв.м ± 24 кв.м
3	Иные характеристики объекта	–

Раздел 4
Зона сельскохозяйственных угодий (Сх1)
 (наименование объекта)

План границ объекта



Используемые условные знаки и обозначения:

- 1 - характерная точка границы
- граница территориальной зоны
- граница сельского поселения
- граница кадастрового квартала
- граница населённого пункта
- граница муниципального района
- земельный участок, кадастровый номер
- 63:12:0704001 - подпись кадастрового квартала

Самарская область - наименование субъекта Российской Федерации
муниципальный район Безенчукский - наименование муниципального района
сельское поселение Звезда - наименование сельского поселения
 д.Сретенка - наименование населённого пункта

Подпись кадастрового инженера
 Дата 27.04.2022




Место для оттиска печати (при наличии) лица, составившего описание местоположения границ объекта

Раздел 4
Зона сельскохозяйственных угодий (Сх1)

(наименование объекта)

План границ объекта

Лист 1



Масштаб 1 : 2000

Используемые условные знаки и обозначения:

-  - характеристическая точка границы
-  - граница территориальной зоны
-  - граница кадастрового квартала
-  - граница населенного пункта
-  - граница муниципального района
-  - земельный участок, кадастровый номер
-  - подпись кадастрового квартала

- Самарская область** - наименование субъекта Российской Федерации
- муниципальный район Безенчукский** - наименование муниципального района
- сельское поселение Звезда** - наименование сельского поселения
- д.Сретенка - наименование населённого пункта

Подпись кадастрового инженера

Дата 27.04.2022

Место для оттиска печати (при наличии) лица, составившего описание местоположения границ объекта



ОПИСАНИЕ МЕСТОПОЛОЖЕНИЯ ГРАНИЦ

Зона инженерной инфраструктуры (И)

(наименование объекта, местоположение границ которого описано (далее - объект))

Раздел 1

Сведения об объекте

Сведения об объекте		
№ п/п	Характеристики объекта	Описание характеристик
1	2	3
1	Местоположение объекта	Самарская область, муниципальный район Безенчукский, сельское поселение Звезда
2	Площадь объекта +/- величина погрешности определения площади (P+/- Дельта P)	12975 кв.м ± 2857 кв.м
3	Иные характеристики объекта	–

Раздел 4
Зона инженерной инфраструктуры (И)
 (наименование объекта)

План границ объекта



Используемые условные знаки и обозначения: Масштаб 1 : 5000

- 1 . - характерная точка границы
- - граница территориальной зоны
- - граница кадастрового квартала
- - граница муниципального района
- - граница населённого пункта
- :9042 - земельный участок, кадастровый номер
- 63:12:0705001 - подпись кадастрового квартала
- Самарская область** - наименование субъекта Российской Федерации
- муниципальный район Безенчукский** - наименование муниципального района
- сельское поселение Звезда** - наименование сельского поселения
- д.Сретенка - наименование населённого пункта

Подпись кадастрового инженера

Дата 27.04.2022

Место для оттиска печати (при наличии) лица, составившего описание местоположения границ объекта



ОПИСАНИЕ МЕСТОПОЛОЖЕНИЯ ГРАНИЦ
Зона инженерной и транспортной инфраструктур (ИТ)
(наименование объекта, местоположение границ которого описано (далее - объект))

Раздел 1

Сведения об объекте

Сведения об объекте		
№ п/п	Характеристики объекта	Описание характеристик
1	2	3
1	Местоположение объекта	Самарская область, муниципальный район Безенчукский, сельское поселение Звезда
2	Площадь объекта +/- величина погрешности определения площади (Р+/- Дельта Р)	5217787 кв.м ± 60233 кв.м
3	Иные характеристики объекта	–

Раздел 2

Сведения о местоположении границ объекта					
1. Система координат <u>МСК-63, зона 1</u>					
2. Сведения о характерных точках границ объекта					
Обозначение характерных точек границ	Координаты, м		Метод определения координат характерной точки	Средняя квадратическая погрешность положения характерной точки (M _i), м	Описание обозначения точки на местности (при наличии)
	X	Y			
1	2	3	4	5	6
Зона1(1)	-	-	-	-	-
1	362436.63	1329206.77	Аналитический метод	0.10	-
2	362431.05	1329236.25	Картометрический метод	12.50	-
3	362422.86	1329280.03	Картометрический метод	12.50	-
4	362421.78	1329285.94	Картометрический метод	12.50	-
5	362416.29	1329316.27	Картометрический метод	12.50	-
6	362410.71	1329350.10	Картометрический метод	12.50	-
7	362403.84	1329391.18	Картометрический метод	12.50	-
8	362396.65	1329434.43	Картометрический метод	12.50	-
9	362386.24	1329496.83	Картометрический метод	12.50	-
10	362379.90	1329534.56	Картометрический метод	12.50	-
11	362366.57	1329609.61	Картометрический метод	12.50	-
12	362357.39	1329637.17	Картометрический метод	12.50	-
13	362356.35	1329650.79	Картометрический метод	12.50	-
14	362356.57	1329651.27	Картометрический метод	12.50	-
15	362352.65	1329673.49	Картометрический метод	12.50	-
16	362350.75	1329659.91	Картометрический метод	12.50	-
17	362344.33	1329647.05	Картометрический метод	12.50	-
18	362322.33	1329643.94	Картометрический метод	12.50	-
19	362311.63	1329656.98	Картометрический метод	12.50	-
20	362301.12	1329654.85	Картометрический метод	12.50	-
21	362300.74	1329657.38	Картометрический метод	12.50	-
22	362282.05	1329653.28	Картометрический метод	12.50	-
23	362278.72	1329663.31	Картометрический метод	12.50	-
24	362273.87	1329681.71	Картометрический метод	12.50	-
25	362277.02	1329711.59	Картометрический метод	12.50	-
26	362342.19	1329720.63	Картометрический метод	12.50	-
27	362344.94	1329717.38	Картометрический метод	12.50	-
28	362344.22	1329721.49	Картометрический метод	12.50	-
29	362329.70	1329730.45	Картометрический метод	12.50	-
30	362333.54	1329761.34	Картометрический метод	12.50	-
31	362326.84	1329794.16	Картометрический метод	12.50	-
32	362323.54	1329800.49	Картометрический метод	12.50	-
33	362323.47	1329804.31	Картометрический метод	12.50	-
34	362312.73	1329865.59	Картометрический метод	12.50	-
35	362300.52	1329854.66	Картометрический метод	12.50	-
36	362282.17	1329850.42	Картометрический метод	12.50	-
37	362266.18	1329854.66	Картометрический метод	12.50	-
38	362237.33	1329873.23	Картометрический метод	12.50	-
39	362231.84	1329876.76	Картометрический метод	12.50	-
40	362182.93	1329918.16	Картометрический метод	12.50	-
41	362115.67	1329976.15	Картометрический метод	12.50	-
42	362004.66	1330084.88	Картометрический метод	12.50	-
43	361996.20	1330104.18	Картометрический метод	12.50	-
44	361990.08	1330132.89	Картометрический метод	12.50	-
45	361984.55	1330161.35	Картометрический метод	12.50	-
46	361979.76	1330169.07	Картометрический метод	12.50	-
47	361949.31	1330199.96	Картометрический метод	12.50	-
48	361906.56	1330248.17	Картометрический метод	12.50	-
49	361861.30	1330292.41	Картометрический метод	12.50	-

50	361822.30	1330328.72	Картометрический метод	12.50	–
51	361780.59	1330369.21	Картометрический метод	12.50	–
52	361737.63	1330413.66	Картометрический метод	12.50	–
53	361701.34	1330449.32	Картометрический метод	12.50	–
54	361681.12	1330463.92	Картометрический метод	12.50	–
55	361651.54	1330468.15	Картометрический метод	12.50	–
56	361635.06	1330467.94	Картометрический метод	12.50	–
57	361625.26	1330471.70	Картометрический метод	12.50	–
58	361582.49	1330507.63	Картометрический метод	12.50	–
59	361549.56	1330542.70	Картометрический метод	12.50	–
60	361536.81	1330556.27	Картометрический метод	12.50	–
61	361517.62	1330576.10	Картометрический метод	12.50	–
62	361471.52	1330625.37	Картометрический метод	12.50	–
63	361431.05	1330664.61	Картометрический метод	12.50	–
64	361394.97	1330701.35	Картометрический метод	12.50	–
65	361359.71	1330736.42	Картометрический метод	12.50	–
66	361339.27	1330757.92	Картометрический метод	12.50	–
67	361309.02	1330786.94	Картометрический метод	12.50	–
68	361280.44	1330814.29	Картометрический метод	12.50	–
69	361242.69	1330844.76	Картометрический метод	12.50	–
70	361218.07	1330868.35	Картометрический метод	12.50	–
71	361185.32	1330901.96	Картометрический метод	12.50	–
72	361170.93	1330918.66	Картометрический метод	12.50	–
73	361160.71	1330935.99	Картометрический метод	12.50	–
74	361017.31	1331058.92	Картометрический метод	12.50	–
75	360999.59	1331067.68	Картометрический метод	12.50	–
76	360973.75	1331090.62	Картометрический метод	12.50	–
77	360958.40	1331105.26	Картометрический метод	12.50	–
78	360942.91	1331120.03	Картометрический метод	12.50	–
79	360914.15	1331148.18	Картометрический метод	12.50	–
80	360858.50	1331201.99	Картометрический метод	12.50	–
81	360805.99	1331253.08	Картометрический метод	12.50	–
82	360762.85	1331293.54	Картометрический метод	12.50	–
83	360714.71	1331342.13	Картометрический метод	12.50	–
84	360666.15	1331389.68	Картометрический метод	12.50	–
85	360627.39	1331429.72	Картометрический метод	12.50	–
86	360589.88	1331466.43	Картометрический метод	12.50	–
87	360545.91	1331508.97	Картометрический метод	12.50	–
88	360510.90	1331541.30	Картометрический метод	12.50	–
89	360470.88	1331584.26	Картометрический метод	12.50	–
90	360425.24	1331628.89	Картометрический метод	12.50	–
91	360368.35	1331685.20	Картометрический метод	12.50	–
92	360353.35	1331698.75	Картометрический метод	12.50	–
93	360330.21	1331721.49	Картометрический метод	12.50	–
94	360302.71	1331745.47	Картометрический метод	12.50	–
95	360282.49	1331766.12	Картометрический метод	12.50	–
96	360267.79	1331787.80	Картометрический метод	12.50	–
97	360227.81	1331819.54	Картометрический метод	12.50	–
98	360231.99	1331823.81	Картометрический метод	12.50	–
99	360155.63	1331898.58	Картометрический метод	12.50	–
100	359925.03	1332127.29	Картометрический метод	12.50	–
101	359888.60	1332164.98	Картометрический метод	12.50	–
102	359869.24	1332181.76	Картометрический метод	12.50	–
103	359829.85	1332218.67	Картометрический метод	12.50	–
104	359786.50	1332262.05	Картометрический метод	12.50	–
105	359761.70	1332285.20	Картометрический метод	12.50	–
106	359729.82	1332312.10	Картометрический метод	12.50	–
107	359707.52	1332335.04	Картометрический метод	12.50	–
108	359683.76	1332361.11	Картометрический метод	12.50	–
109	359655.00	1332393.23	Картометрический метод	12.50	–
110	359615.41	1332428.47	Картометрический метод	12.50	–
111	359578.94	1332463.51	Картометрический метод	12.50	–
112	359536.84	1332506.26	Картометрический метод	12.50	–
113	359510.17	1332535.67	Картометрический метод	12.50	–
114	359471.82	1332575.29	Картометрический метод	12.50	–
115	359411.38	1332635.14	Картометрический метод	12.50	–
116	359382.00	1332665.59	Картометрический метод	12.50	–

117	359362.83	1332686.86	Картометрический метод	12.50	–
118	359350.32	1332707.30	Картометрический метод	12.50	–
119	359312.81	1332742.76	Картометрический метод	12.50	–
120	359292.18	1332759.02	Картометрический метод	12.50	–
121	359250.71	1332796.14	Картометрический метод	12.50	–
122	359216.53	1332834.73	Картометрический метод	12.50	–
123	359178.81	1332874.35	Картометрический метод	12.50	–
124	359127.96	1332923.15	Картометрический метод	12.50	–
125	359069.82	1332978.42	Картометрический метод	12.50	–
126	359031.27	1333012.41	Картометрический метод	12.50	–
127	359007.72	1333034.10	Картометрический метод	12.50	–
128	358971.04	1333069.97	Картометрический метод	12.50	–
129	358942.78	1333099.88	Картометрический метод	12.50	–
130	358930.77	1333110.82	Картометрический метод	12.50	–
131	358903.42	1333139.29	Картометрический метод	12.50	–
132	358868.39	1333175.75	Картометрический метод	12.50	–
133	358798.26	1333250.91	Картометрический метод	12.50	–
134	358777.00	1333278.50	Картометрический метод	12.50	–
135	358762.08	1333295.47	Картометрический метод	12.50	–
136	358717.52	1333328.92	Картометрический метод	12.50	–
137	358685.02	1333363.17	Картометрический метод	12.50	–
138	358651.30	1333398.44	Картометрический метод	12.50	–
139	358617.37	1333434.94	Картометрический метод	12.50	–
140	358588.34	1333469.19	Картометрический метод	12.50	–
141	358560.55	1333502.63	Картометрический метод	12.50	–
142	358533.97	1333536.47	Картометрический метод	12.50	–
143	358530.91	1333540.12	Картометрический метод	12.50	–
144	358501.72	1333568.50	Картометрический метод	12.50	–
145	358482.67	1333587.25	Картометрический метод	12.50	–
146	357884.03	1334151.43	Картометрический метод	12.50	–
147	358237.48	1334578.93	Картометрический метод	12.50	–
148	358978.19	1335523.45	Картометрический метод	12.50	–
149	359128.34	1335691.04	Аналитический метод	2.50	–
150	359129.10	1335691.86	Аналитический метод	2.50	–
151	359131.81	1335694.97	Аналитический метод	2.50	–
152	359152.66	1335719.10	Аналитический метод	2.50	–
153	359176.16	1335744.96	Аналитический метод	2.50	–
154	359225.00	1335810.32	Аналитический метод	2.50	–
155	359238.70	1335826.09	Аналитический метод	2.50	–
156	359254.97	1335841.33	Аналитический метод	2.50	–
157	359274.19	1335860.03	Аналитический метод	2.50	–
158	359286.35	1335874.05	Аналитический метод	2.50	–
159	359303.04	1335894.95	Аналитический метод	2.50	–
160	359326.09	1335925.60	Аналитический метод	2.50	–
161	359346.86	1335952.66	Аналитический метод	2.50	–
162	359367.79	1335978.31	Аналитический метод	2.50	–
163	359412.67	1336035.50	Аналитический метод	2.50	–
164	359439.23	1336067.05	Аналитический метод	2.50	–
165	359454.38	1336085.87	Аналитический метод	2.50	–
166	359474.93	1336108.78	Аналитический метод	2.50	–
167	359491.65	1336129.69	Аналитический метод	2.50	–
168	359511.36	1336150.18	Аналитический метод	2.50	–
169	359533.11	1336174.56	Аналитический метод	2.50	–
170	359560.00	1336204.09	Аналитический метод	2.50	–
171	359580.96	1336230.83	Аналитический метод	2.50	–
172	359630.02	1336286.71	Аналитический метод	2.50	–
173	359647.18	1336307.54	Аналитический метод	2.50	–
174	359659.97	1336322.69	Аналитический метод	2.50	–
175	359675.08	1336339.62	Аналитический метод	2.50	–
176	359693.28	1336358.09	Аналитический метод	2.50	–
177	359708.52	1336375.44	Аналитический метод	2.50	–
178	359724.73	1336394.28	Аналитический метод	2.50	–
179	359744.58	1336415.97	Аналитический метод	2.50	–
180	359759.03	1336435.69	Аналитический метод	2.50	–
181	359768.09	1336447.07	Аналитический метод	2.50	–
182	359791.97	1336472.80	Аналитический метод	2.50	–
183	359814.00	1336497.19	Аналитический метод	2.50	–

184	359835.65	1336522.25	Аналитический метод	2.50	–
185	359856.87	1336548.46	Аналитический метод	2.50	–
186	359881.84	1336578.40	Аналитический метод	2.50	–
187	359896.00	1336594.91	Аналитический метод	2.50	–
188	359934.90	1336641.20	Аналитический метод	2.50	–
189	359945.08	1336654.77	Аналитический метод	2.50	–
190	359973.42	1336686.51	Аналитический метод	2.50	–
191	359994.88	1336711.38	Аналитический метод	2.50	–
192	360019.40	1336738.80	Аналитический метод	2.50	–
193	360039.05	1336763.69	Аналитический метод	2.50	–
194	360060.23	1336787.74	Картометрический метод	12.50	–
195	360072.87	1336799.86	Картометрический метод	12.50	–
196	360120.92	1336837.26	Картометрический метод	12.50	–
197	360138.87	1336848.71	Картометрический метод	12.50	–
198	360165.13	1336865.82	Картометрический метод	12.50	–
199	360197.74	1336884.87	Картометрический метод	12.50	–
200	360216.82	1336895.13	Картометрический метод	12.50	–
201	360240.20	1336905.28	Картометрический метод	12.50	–
202	360256.44	1336911.45	Картометрический метод	12.50	–
203	360286.43	1336918.34	Картометрический метод	12.50	–
204	360318.84	1336924.88	Картометрический метод	12.50	–
205	360347.60	1336930.47	Картометрический метод	12.50	–
206	360368.55	1336932.29	Картометрический метод	12.50	–
207	360399.44	1336933.20	Картометрический метод	12.50	–
208	360414.96	1336935.94	Картометрический метод	12.50	–
209	360418.98	1336937.79	Картометрический метод	12.50	–
210	360419.45	1336938.13	Картометрический метод	12.50	–
211	360422.92	1336941.84	Картометрический метод	12.50	–
212	360428.77	1336946.78	Картометрический метод	12.50	–
213	360430.23	1336948.75	Картометрический метод	12.50	–
214	360559.81	1336970.38	Картометрический метод	12.50	–
215	360602.40	1336982.64	Картометрический метод	12.50	–
216	360625.62	1336989.34	Картометрический метод	12.50	–
217	360667.19	1337005.82	Картометрический метод	12.50	–
218	360694.40	1337018.76	Картометрический метод	12.50	–
219	360714.60	1337028.41	Картометрический метод	12.50	–
220	360749.30	1337048.91	Картометрический метод	12.50	–
221	360786.84	1337074.84	Картометрический метод	12.50	–
222	360825.71	1337106.52	Картометрический метод	12.50	–
223	360846.65	1337126.76	Картометрический метод	12.50	–
224	360849.65	1337129.57	Картометрический метод	12.50	–
225	360873.61	1337152.68	Картометрический метод	12.50	–
226	360901.39	1337185.26	Картометрический метод	12.50	–
227	360924.04	1337143.98	Картометрический метод	12.50	–
228	360972.95	1337033.70	Картометрический метод	12.50	–
229	361013.58	1336960.88	Картометрический метод	12.50	–
230	361015.12	1336958.41	Картометрический метод	12.50	–
231	361060.99	1336884.68	Картометрический метод	12.50	–
232	361084.06	1336767.43	Картометрический метод	12.50	–
233	361142.12	1336443.10	Картометрический метод	12.50	–
234	361146.16	1336420.55	Картометрический метод	12.50	–
235	361151.44	1336391.22	Картометрический метод	12.50	–
236	361162.57	1336329.67	Картометрический метод	12.50	–
237	361163.27	1336325.71	Картометрический метод	12.50	–
238	361166.19	1336308.54	Картометрический метод	12.50	–
239	361163.55	1336308.10	Картометрический метод	12.50	–
240	361155.34	1336306.78	Картометрический метод	12.50	–
241	361158.01	1336291.80	Картометрический метод	12.50	–
242	361157.25	1336289.96	Картометрический метод	12.50	–
243	361157.60	1336281.88	Картометрический метод	12.50	–
244	361157.67	1336279.44	Картометрический метод	12.50	–
245	361157.96	1336273.73	Картометрический метод	12.50	–
246	361163.21	1336251.68	Картометрический метод	12.50	–
247	361170.40	1336224.48	Картометрический метод	12.50	–
248	361175.67	1336192.88	Картометрический метод	12.50	–
249	361182.86	1336151.64	Картометрический метод	12.50	–
250	361189.53	1336123.90	Картометрический метод	12.50	–

251	361200.94	1336071.77	Картометрический метод	12.50	–
252	361203.39	1336046.15	Картометрический метод	12.50	–
253	361211.29	1335999.98	Картометрический метод	12.50	–
254	361213.04	1335975.41	Картометрический метод	12.50	–
255	361219.89	1335913.45	Картометрический метод	12.50	–
256	361225.33	1335878.52	Картометрический метод	12.50	–
257	361231.64	1335841.66	Картометрический метод	12.50	–
258	361241.29	1335791.29	Картометрический метод	12.50	–
259	361245.15	1335768.12	Картометрический метод	12.50	–
260	361251.29	1335725.47	Картометрический метод	12.50	–
261	361255.50	1335693.52	Картометрический метод	12.50	–
262	361310.42	1335383.37	Картометрический метод	12.50	–
263	361315.69	1335348.62	Картометрический метод	12.50	–
264	361337.79	1335225.05	Картометрический метод	12.50	–
265	361355.86	1335127.28	Картометрический метод	12.50	–
266	361365.16	1335082.53	Картометрический метод	12.50	–
267	361371.13	1335050.23	Картометрический метод	12.50	–
268	361384.29	1334978.79	Картометрический метод	12.50	–
269	361399.21	1334904.90	Картометрический метод	12.50	–
270	361409.56	1334847.85	Картометрический метод	12.50	–
271	361444.12	1334653.90	Картометрический метод	12.50	–
272	361453.42	1334598.26	Картометрический метод	12.50	–
273	361457.98	1334579.65	Картометрический метод	12.50	–
274	361466.23	1334529.63	Картометрический метод	12.50	–
275	361476.23	1334470.83	Картометрический метод	12.50	–
276	361480.09	1334443.45	Картометрический метод	12.50	–
277	361486.24	1334408.87	Картометрический метод	12.50	–
278	361492.20	1334379.03	Картометрический метод	12.50	–
279	361499.04	1334329.00	Картометрический метод	12.50	–
280	361502.55	1334305.84	Картометрический метод	12.50	–
281	361509.04	1334270.56	Картометрический метод	12.50	–
282	361515.71	1334237.91	Картометрический метод	12.50	–
283	361523.26	1334180.51	Картометрический метод	12.50	–
284	361533.06	1334128.19	Картометрический метод	12.50	–
285	361534.21	1334122.21	Картометрический метод	12.50	–
286	361553.61	1334023.77	Картометрический метод	12.50	–
287	361559.58	1333992.88	Картометрический метод	12.50	–
288	361568.17	1333957.95	Картометрический метод	12.50	–
289	361574.14	1333926.36	Картометрический метод	12.50	–
290	361580.28	1333895.64	Картометрический метод	12.50	–
291	361584.14	1333866.15	Картометрический метод	12.50	–
292	361589.23	1333840.70	Картометрический метод	12.50	–
293	361607.65	1333747.15	Картометрический метод	12.50	–
294	361613.09	1333719.24	Картометрический метод	12.50	–
295	361619.06	1333689.75	Картометрический метод	12.50	–
296	361622.39	1333670.97	Картометрический метод	12.50	–
297	361629.76	1333633.06	Картометрический метод	12.50	–
298	361635.77	1333595.46	Картометрический метод	12.50	–
299	361642.67	1333549.82	Картометрический метод	12.50	–
300	361661.98	1333476.30	Картометрический метод	12.50	–
301	361682.70	1333363.67	Картометрический метод	12.50	–
302	361693.06	1333266.59	Картометрический метод	12.50	–
303	361703.42	1333212.39	Картометрический метод	12.50	–
304	361710.96	1333168.09	Картометрический метод	12.50	–
305	361722.73	1333105.88	Картометрический метод	12.50	–
306	361744.86	1332997.02	Картометрический метод	12.50	–
307	361755.36	1332931.19	Картометрический метод	12.50	–
308	361987.94	1332953.74	Картометрический метод	12.50	–
309	361985.86	1332964.74	Картометрический метод	12.50	–
310	361983.02	1332979.77	Аналитический метод	2.50	–
311	361979.96	1332995.98	Аналитический метод	2.50	–
312	361965.37	1333073.28	Картометрический метод	12.50	–
313	361942.55	1333194.15	Аналитический метод	2.50	–
314	361912.74	1333354.43	Картометрический метод	12.50	–
315	361895.35	1333447.93	Аналитический метод	2.50	–
316	361885.80	1333499.90	Аналитический метод	2.50	–
317	361884.17	1333508.78	Картометрический метод	12.50	–

318	361882.08	1333508.48	Аналитический метод	2.50	–
319	361870.43	1333506.82	Аналитический метод	2.50	–
320	361773.39	1334009.34	Картометрический метод	12.50	–
321	361783.56	1334011.39	Аналитический метод	2.50	–
322	361785.36	1334011.75	Картометрический метод	12.50	–
323	361790.62	1334012.81	Картометрический метод	12.50	–
324	361792.52	1334013.19	Аналитический метод	2.50	–
325	361796.92	1334014.08	Картометрический метод	12.50	–
326	361754.79	1334193.71	Картометрический метод	12.50	–
327	361752.97	1334203.78	Картометрический метод	12.50	–
328	361752.62	1334205.77	Картометрический метод	12.50	–
329	361751.93	1334209.57	Аналитический метод	2.50	–
330	361751.28	1334213.19	Картометрический метод	12.50	–
331	361750.60	1334216.99	Картометрический метод	12.50	–
332	361717.19	1334402.66	Картометрический метод	12.50	–
333	361683.18	1334591.72	Картометрический метод	12.50	–
334	361682.38	1334596.17	Картометрический метод	12.50	–
335	361676.62	1334628.17	Картометрический метод	12.50	–
336	361644.88	1334804.55	Картометрический метод	12.50	–
337	361640.09	1334831.17	Картометрический метод	12.50	–
338	361606.68	1335018.10	Картометрический метод	12.50	–
339	361565.76	1335247.12	Картометрический метод	12.50	–
340	361552.60	1335320.71	Картометрический метод	12.50	–
341	361497.76	1335627.62	Картометрический метод	12.50	–
342	361464.75	1335803.47	Картометрический метод	12.50	–
343	361422.83	1336026.89	Картометрический метод	12.50	–
344	361387.60	1336287.61	Картометрический метод	12.50	–
345	361386.76	1336292.08	Картометрический метод	12.50	–
346	361386.34	1336294.45	Картометрический метод	12.50	–
347	361373.67	1336366.73	Картометрический метод	12.50	–
348	361372.93	1336370.21	Картометрический метод	12.50	–
349	361362.24	1336430.63	Картометрический метод	12.50	–
350	361356.43	1336461.01	Картометрический метод	12.50	–
351	361335.90	1336560.99	Картометрический метод	12.50	–
352	361332.50	1336579.54	Картометрический метод	12.50	–
353	361305.02	1336709.38	Картометрический метод	12.50	–
354	361301.16	1336736.80	Картометрический метод	12.50	–
355	361299.82	1336746.35	Картометрический метод	12.50	–
356	361283.26	1336831.70	Картометрический метод	12.50	–
357	361279.92	1336854.61	Картометрический метод	12.50	–
358	361222.09	1337175.63	Картометрический метод	12.50	–
359	361202.99	1337281.73	Картометрический метод	12.50	–
360	361155.12	1337464.25	Картометрический метод	12.50	–
361	361147.87	1337545.95	Картометрический метод	12.50	–
362	361157.31	1337572.70	Картометрический метод	12.50	–
363	361199.95	1337692.66	Картометрический метод	12.50	–
364	361202.48	1337699.69	Картометрический метод	12.50	–
365	361187.48	1337704.26	Картометрический метод	12.50	–
366	361183.82	1337705.36	Картометрический метод	12.50	–
367	361227.82	1337864.61	Картометрический метод	12.50	–
368	361226.85	1337868.84	Картометрический метод	12.50	–
369	361200.94	1337980.69	Картометрический метод	12.50	–
370	361214.42	1338029.49	Картометрический метод	12.50	–
371	361219.81	1338048.87	Картометрический метод	12.50	–
372	361218.21	1338074.64	Картометрический метод	12.50	–
373	361252.68	1338167.02	Картометрический метод	12.50	–
374	361270.81	1338221.44	Картометрический метод	12.50	–
375	361233.61	1338401.68	Картометрический метод	12.50	–
376	361227.29	1338401.55	Картометрический метод	12.50	–
377	361218.23	1338391.92	Картометрический метод	12.50	–
378	361194.15	1338386.39	Картометрический метод	12.50	–
379	361164.89	1338379.69	Картометрический метод	12.50	–
380	361102.96	1338421.15	Картометрический метод	12.50	–
381	361038.46	1338416.90	Картометрический метод	12.50	–
382	360955.77	1338540.82	Картометрический метод	12.50	–
383	360985.53	1338568.34	Картометрический метод	12.50	–
384	360898.26	1338697.76	Картометрический метод	12.50	–

385	360880.49	1338746.73	Картометрический метод	12.50	–
386	360836.04	1338870.73	Картометрический метод	12.50	–
387	360777.43	1339024.94	Картометрический метод	12.50	–
388	360881.30	1339062.98	Картометрический метод	12.50	–
389	360845.18	1339148.36	Картометрический метод	12.50	–
390	360849.90	1339148.85	Картометрический метод	12.50	–
391	360817.30	1339254.86	Картометрический метод	12.50	–
392	360742.82	1339453.53	Картометрический метод	12.50	–
393	360732.54	1339480.93	Картометрический метод	12.50	–
394	360726.48	1339497.12	Картометрический метод	12.50	–
395	360612.67	1339432.24	Картометрический метод	12.50	–
396	360325.07	1340161.97	Картометрический метод	12.50	–
397	360340.40	1340168.08	Картометрический метод	12.50	–
398	360298.79	1340279.45	Картометрический метод	12.50	–
399	360281.40	1340272.77	Картометрический метод	12.50	–
400	360195.59	1340490.51	Картометрический метод	12.50	–
401	360202.81	1340491.70	Картометрический метод	12.50	–
402	360205.90	1340492.20	Картометрический метод	12.50	–
403	360209.90	1340492.90	Картометрический метод	12.50	–
404	360215.90	1340493.91	Картометрический метод	12.50	–
405	360220.90	1340494.70	Картометрический метод	12.50	–
406	360227.22	1340495.72	Картометрический метод	12.50	–
407	360228.90	1340496.00	Картометрический метод	12.50	–
408	360255.30	1340500.40	Картометрический метод	12.50	–
409	360308.40	1340508.71	Картометрический метод	12.50	–
410	360316.80	1340510.40	Картометрический метод	12.50	–
411	360313.60	1340487.10	Картометрический метод	12.50	–
412	360313.00	1340483.40	Картометрический метод	12.50	–
413	360312.20	1340481.20	Картометрический метод	12.50	–
414	360272.41	1340363.98	Картометрический метод	12.50	–
415	360278.56	1340345.95	Картометрический метод	12.50	–
416	360289.40	1340342.10	Картометрический метод	12.50	–
417	360325.61	1340450.60	Картометрический метод	12.50	–
418	360338.21	1340479.30	Картометрический метод	12.50	–
419	360340.71	1340485.10	Картометрический метод	12.50	–
420	360347.50	1340500.50	Картометрический метод	12.50	–
421	360362.00	1340515.60	Картометрический метод	12.50	–
422	360377.00	1340518.80	Картометрический метод	12.50	–
423	360415.10	1340518.71	Картометрический метод	12.50	–
424	360475.40	1340512.10	Картометрический метод	12.50	–
425	360522.40	1340501.20	Картометрический метод	12.50	–
426	360569.50	1340484.41	Картометрический метод	12.50	–
427	360592.20	1340474.10	Картометрический метод	12.50	–
428	360610.80	1340464.10	Картометрический метод	12.50	–
429	360612.70	1340463.01	Картометрический метод	12.50	–
430	360620.60	1340458.70	Картометрический метод	12.50	–
431	360628.80	1340454.10	Картометрический метод	12.50	–
432	360654.40	1340439.60	Картометрический метод	12.50	–
433	360662.70	1340434.80	Картометрический метод	12.50	–
434	360672.30	1340429.20	Картометрический метод	12.50	–
435	360676.20	1340426.71	Картометрический метод	12.50	–
436	360681.90	1340423.20	Картометрический метод	12.50	–
437	360684.80	1340421.70	Картометрический метод	12.50	–
438	360686.90	1340418.40	Картометрический метод	12.50	–
439	360686.40	1340414.80	Картометрический метод	12.50	–
440	360686.20	1340413.30	Картометрический метод	12.50	–
441	360678.20	1340400.20	Картометрический метод	12.50	–
442	360670.00	1340386.80	Картометрический метод	12.50	–
443	360678.70	1340380.60	Картометрический метод	12.50	–
444	360695.75	1340408.96	Картометрический метод	12.50	–
445	360699.60	1340410.60	Картометрический метод	12.50	–
446	360727.26	1340393.81	Картометрический метод	12.50	–
447	360717.76	1340378.37	Картометрический метод	12.50	–
448	360725.05	1340373.92	Картометрический метод	12.50	–
449	360749.66	1340359.32	Картометрический метод	12.50	–
450	360749.70	1340362.97	Картометрический метод	12.50	–
451	360755.62	1340362.92	Картометрический метод	12.50	–

452	360755.56	1340357.00	Картометрический метод	12.50	–
453	360753.54	1340357.03	Картометрический метод	12.50	–
454	360777.16	1340343.00	Картометрический метод	12.50	–
455	360811.93	1340326.42	Картометрический метод	12.50	–
456	360836.65	1340318.86	Картометрический метод	12.50	–
457	360862.38	1340314.63	Картометрический метод	12.50	–
458	360914.14	1340312.89	Картометрический метод	12.50	–
459	361162.53	1340324.19	Картометрический метод	12.50	–
460	361218.49	1340334.52	Картометрический метод	12.50	–
461	361255.41	1340345.40	Картометрический метод	12.50	–
462	361308.07	1340373.66	Картометрический метод	12.50	–
463	361370.93	1340423.91	Картометрический метод	12.50	–
464	361504.45	1340536.54	Картометрический метод	12.50	–
465	361508.76	1340540.19	Аналитический метод	0.10	–
466	361471.19	1340570.16	Аналитический метод	0.10	–
467	361492.01	1340583.29	Аналитический метод	0.10	–
468	361578.15	1340637.61	Аналитический метод	0.10	–
469	361575.81	1340641.10	Аналитический метод	0.10	–
470	361568.32	1340636.88	Аналитический метод	0.10	–
471	361549.20	1340627.72	Аналитический метод	0.10	–
472	361543.06	1340635.95	Аналитический метод	0.10	–
473	361539.44	1340633.87	Аналитический метод	0.10	–
474	361536.31	1340638.25	Аналитический метод	0.10	–
475	361478.76	1340591.08	Картометрический метод	12.50	–
476	361277.06	1340425.77	Картометрический метод	12.50	–
477	361248.53	1340408.82	Картометрический метод	12.50	–
478	361221.70	1340397.22	Картометрический метод	12.50	–
479	361190.52	1340389.15	Картометрический метод	12.50	–
480	361157.72	1340385.83	Картометрический метод	12.50	–
481	361135.05	1340384.54	Картометрический метод	12.50	–
482	361135.09	1340383.33	Картометрический метод	12.50	–
483	361132.77	1340383.24	Картометрический метод	12.50	–
484	361132.71	1340384.41	Картометрический метод	12.50	–
485	361031.70	1340378.61	Картометрический метод	12.50	–
486	361019.71	1340377.94	Картометрический метод	12.50	–
487	360974.05	1340375.79	Картометрический метод	12.50	–
488	360932.65	1340378.88	Картометрический метод	12.50	–
489	360907.94	1340383.90	Картометрический метод	12.50	–
490	360863.41	1340392.96	Картометрический метод	12.50	–
491	360796.13	1340407.35	Картометрический метод	12.50	–
492	360770.44	1340416.48	Картометрический метод	12.50	–
493	360749.06	1340429.51	Картометрический метод	12.50	–
494	360742.62	1340418.06	Картометрический метод	12.50	–
495	360742.56	1340418.09	Картометрический метод	12.50	–
496	360717.50	1340433.61	Картометрический метод	12.50	–
497	360686.80	1340452.66	Картометрический метод	12.50	–
498	360687.34	1340449.65	Картометрический метод	12.50	–
499	360680.34	1340448.42	Картометрический метод	12.50	–
500	360679.12	1340455.41	Картометрический метод	12.50	–
501	360681.58	1340455.84	Картометрический метод	12.50	–
502	360670.00	1340462.91	Картометрический метод	12.50	–
503	360666.40	1340465.01	Картометрический метод	12.50	–
504	360657.50	1340470.00	Картометрический метод	12.50	–
505	360651.10	1340473.70	Картометрический метод	12.50	–
506	360634.70	1340482.90	Картометрический метод	12.50	–
507	360622.40	1340490.40	Картометрический метод	12.50	–
508	360600.20	1340501.40	Картометрический метод	12.50	–
509	360592.80	1340504.60	Картометрический метод	12.50	–
510	360590.30	1340505.60	Картометрический метод	12.50	–
511	360577.30	1340511.20	Картометрический метод	12.50	–
512	360550.31	1340521.90	Картометрический метод	12.50	–
513	360519.80	1340532.70	Картометрический метод	12.50	–
514	360480.70	1340542.11	Картометрический метод	12.50	–
515	360418.60	1340552.50	Картометрический метод	12.50	–
516	360366.60	1340554.51	Картометрический метод	12.50	–
517	360364.30	1340558.80	Картометрический метод	12.50	–
518	360357.90	1340576.70	Картометрический метод	12.50	–

519	360353.01	1340593.40	Картометрический метод	12.50	–
520	360353.20	1340638.10	Картометрический метод	12.50	–
521	360343.50	1340638.10	Картометрический метод	12.50	–
522	360343.20	1340592.50	Картометрический метод	12.50	–
523	360340.80	1340578.00	Картометрический метод	12.50	–
524	360333.71	1340557.10	Картометрический метод	12.50	–
525	360332.30	1340555.51	Картометрический метод	12.50	–
526	360314.50	1340552.50	Картометрический метод	12.50	–
527	360302.50	1340551.30	Картометрический метод	12.50	–
528	360301.50	1340559.50	Картометрический метод	12.50	–
529	360247.60	1340552.10	Картометрический метод	12.50	–
530	360244.90	1340551.70	Картометрический метод	12.50	–
531	360238.61	1340550.80	Картометрический метод	12.50	–
532	360209.81	1340546.65	Картометрический метод	12.50	–
533	360204.60	1340545.90	Картометрический метод	12.50	–
534	360187.00	1340543.40	Картометрический метод	12.50	–
535	360186.60	1340543.30	Картометрический метод	12.50	–
536	360185.50	1340543.20	Картометрический метод	12.50	–
537	360175.65	1340541.11	Картометрический метод	12.50	–
538	359849.00	1341369.88	Картометрический метод	12.50	–
539	359819.58	1341475.55	Картометрический метод	12.50	–
540	359822.90	1341527.45	Картометрический метод	12.50	–
541	359835.23	1341622.53	Картометрический метод	12.50	–
542	359856.28	1341727.63	Картометрический метод	12.50	–
543	359874.37	1341824.11	Картометрический метод	12.50	–
544	359891.53	1341871.50	Картометрический метод	12.50	–
545	359896.31	1341884.70	Картометрический метод	12.50	–
546	359908.22	1341912.90	Картометрический метод	12.50	–
547	359931.81	1341968.78	Картометрический метод	12.50	–
548	359972.92	1342060.34	Картометрический метод	12.50	–
549	360018.69	1342173.69	Картометрический метод	12.50	–
550	360056.25	1342268.68	Картометрический метод	12.50	–
551	360035.86	1342278.89	Картометрический метод	12.50	–
552	360004.09	1342293.62	Картометрический метод	12.50	–
553	359980.28	1342306.13	Картометрический метод	12.50	–
554	359957.59	1342319.73	Картометрический метод	12.50	–
555	359936.06	1342329.92	Картометрический метод	12.50	–
556	359916.78	1342335.59	Картометрический метод	12.50	–
557	359892.73	1342282.99	Картометрический метод	12.50	–
558	359822.66	1342126.51	Картометрический метод	12.50	–
559	359771.28	1341985.60	Картометрический метод	12.50	–
560	359723.79	1341880.50	Картометрический метод	12.50	–
561	359681.21	1341781.07	Картометрический метод	12.50	–
562	359671.95	1341709.03	Картометрический метод	12.50	–
563	359672.70	1341628.25	Картометрический метод	12.50	–
564	359651.28	1341479.88	Картометрический метод	12.50	–
565	359674.98	1341334.87	Картометрический метод	12.50	–
566	359976.02	1340505.63	Картометрический метод	12.50	–
567	359944.65	1340497.64	Картометрический метод	12.50	–
568	359931.90	1340494.40	Картометрический метод	12.50	–
569	359889.00	1340477.80	Картометрический метод	12.50	–
570	359883.30	1340475.60	Картометрический метод	12.50	–
571	359880.00	1340474.30	Картометрический метод	12.50	–
572	359839.80	1340452.10	Картометрический метод	12.50	–
573	359841.91	1340448.80	Картометрический метод	12.50	–
574	359839.80	1340447.61	Картометрический метод	12.50	–
575	359823.60	1340437.10	Картометрический метод	12.50	–
576	359810.50	1340427.70	Картометрический метод	12.50	–
577	359793.50	1340414.61	Картометрический метод	12.50	–
578	359777.30	1340400.51	Картометрический метод	12.50	–
579	359773.11	1340407.20	Картометрический метод	12.50	–
580	359769.00	1340421.20	Картометрический метод	12.50	–
581	359755.40	1340414.90	Картометрический метод	12.50	–
582	359754.60	1340382.80	Картометрический метод	12.50	–
583	359751.30	1340370.40	Картометрический метод	12.50	–
584	359712.60	1340327.61	Картометрический метод	12.50	–
585	359665.90	1340273.70	Картометрический метод	12.50	–

586	359658.21	1340264.90	Картометрический метод	12.50	–
587	359635.80	1340244.31	Картометрический метод	12.50	–
588	359621.45	1340231.36	Картометрический метод	12.50	–
589	359589.41	1340237.50	Картометрический метод	12.50	–
590	359585.77	1340237.79	Картометрический метод	12.50	–
591	359596.74	1340252.43	Картометрический метод	12.50	–
592	359248.33	1340289.91	Картометрический метод	12.50	–
593	359039.79	1340291.06	Картометрический метод	12.50	–
594	358896.92	1340255.34	Картометрический метод	12.50	–
595	358180.29	1339906.25	Картометрический метод	12.50	–
596	358035.12	1339856.69	Картометрический метод	12.50	–
597	357809.04	1339794.31	Картометрический метод	12.50	–
598	357702.17	1339772.74	Картометрический метод	12.50	–
599	357580.50	1339758.41	Картометрический метод	12.50	–
600	357509.95	1339749.58	Картометрический метод	12.50	–
601	357458.50	1339746.98	Картометрический метод	12.50	–
602	356854.16	1339694.79	Аналитический метод	2.50	–
603	356791.28	1339687.02	Аналитический метод	2.50	–
604	356789.28	1339686.76	Картометрический метод	12.50	–
605	356682.20	1339674.08	Аналитический метод	2.50	–
606	356680.20	1339673.84	Аналитический метод	2.50	–
607	356574.34	1339660.37	Картометрический метод	12.50	–
608	356572.35	1339660.13	Аналитический метод	2.50	–
609	356463.66	1339646.81	Картометрический метод	12.50	–
610	356461.68	1339646.57	Аналитический метод	2.50	–
611	356457.01	1339646.04	Аналитический метод	2.50	–
612	356456.48	1339645.97	Аналитический метод	2.50	–
613	356425.35	1339642.37	Аналитический метод	2.50	–
614	356421.17	1339642.56	Аналитический метод	2.50	–
615	356120.26	1339621.66	Картометрический метод	12.50	–
616	355695.77	1339565.22	Картометрический метод	12.50	–
617	355604.89	1339553.14	Картометрический метод	12.50	–
618	355548.00	1339545.58	Аналитический метод	0.20	–
619	355439.93	1339531.21	Аналитический метод	0.20	–
620	355365.84	1339522.31	Аналитический метод	0.20	–
621	355351.35	1339520.57	Картометрический метод	12.50	–
622	355323.70	1339504.43	Картометрический метод	12.50	–
623	355313.33	1339488.30	Картометрический метод	12.50	–
624	355302.96	1339461.22	Картометрический метод	12.50	–
625	355297.84	1339396.04	Картометрический метод	12.50	–
626	355310.04	1339398.27	Картометрический метод	12.50	–
627	355310.87	1339387.95	Картометрический метод	12.50	–
628	355297.80	1339385.67	Картометрический метод	12.50	–
629	355283.38	1339310.88	Картометрический метод	12.50	–
630	355260.77	1339261.04	Картометрический метод	12.50	–
631	355226.78	1339223.02	Картометрический метод	12.50	–
632	355185.88	1339193.64	Картометрический метод	12.50	–
633	355117.33	1339157.92	Картометрический метод	12.50	–
634	355022.13	1339146.69	Картометрический метод	12.50	–
635	354759.44	1339122.49	Картометрический метод	12.50	–
636	354720.28	1339127.10	Картометрический метод	12.50	–
637	354688.01	1339137.47	Картометрический метод	12.50	–
638	354651.76	1339153.74	Картометрический метод	12.50	–
639	354640.24	1339162.59	Картометрический метод	12.50	–
640	354639.77	1339158.41	Картометрический метод	12.50	–
641	354631.47	1339159.34	Картометрический метод	12.50	–
642	354632.40	1339167.64	Картометрический метод	12.50	–
643	354612.25	1339186.80	Картометрический метод	12.50	–
644	354588.44	1339207.41	Картометрический метод	12.50	–
645	354552.06	1339240.76	Аналитический метод	0.10	–
646	354513.81	1339275.84	Аналитический метод	0.10	–
647	354498.26	1339288.00	Аналитический метод	0.10	–
648	354477.78	1339304.03	Аналитический метод	0.10	–
649	354475.93	1339305.48	Аналитический метод	0.10	–
650	354438.59	1339329.69	Аналитический метод	0.10	–
651	354369.98	1339357.02	Аналитический метод	0.10	–
652	354321.88	1339369.23	Аналитический метод	0.10	–

653	354274.16	1339375.05	Аналитический метод	0.10	–
654	354105.95	1339367.59	Аналитический метод	0.10	–
655	353756.10	1339350.02	Аналитический метод	0.10	–
656	353686.40	1339346.49	Аналитический метод	0.10	–
657	353636.54	1339340.71	Аналитический метод	0.10	–
658	353605.44	1339334.73	Аналитический метод	0.10	–
659	353579.33	1339324.19	Аналитический метод	0.10	–
660	353545.26	1339304.71	Аналитический метод	0.10	–
661	353522.05	1339286.99	Аналитический метод	0.10	–
662	353500.27	1339268.67	Аналитический метод	0.10	–
663	353494.42	1339263.75	Картометрический метод	12.50	–
664	353494.44	1339263.51	Картометрический метод	12.50	–
665	353498.63	1339240.63	Аналитический метод	0.10	–
666	353500.18	1339233.19	Аналитический метод	0.10	–
667	353494.87	1339227.79	Аналитический метод	0.10	–
668	353484.62	1339219.85	Картометрический метод	12.50	–
669	353484.47	1339220.02	Картометрический метод	12.50	–
670	353484.18	1339220.36	Картометрический метод	12.50	–
671	353477.50	1339227.98	Картометрический метод	12.50	–
672	353461.41	1339249.91	Картометрический метод	12.50	–
673	353410.41	1339309.89	Картометрический метод	12.50	–
674	353383.23	1339340.52	Картометрический метод	12.50	–
675	353366.61	1339362.40	Картометрический метод	12.50	–
676	353368.16	1339363.28	Картометрический метод	12.50	–
677	353375.68	1339367.28	Картометрический метод	12.50	–
678	353381.69	1339369.75	Картометрический метод	12.50	–
679	353385.91	1339371.39	Картометрический метод	12.50	–
680	353384.58	1339373.01	Картометрический метод	12.50	–
681	353380.95	1339371.61	Картометрический метод	12.50	–
682	353374.83	1339369.09	Картометрический метод	12.50	–
683	353367.19	1339365.03	Картометрический метод	12.50	–
684	353365.46	1339364.06	Картометрический метод	12.50	–
685	353362.98	1339367.26	Картометрический метод	12.50	–
686	353363.24	1339367.52	Картометрический метод	12.50	–
687	353363.67	1339368.18	Картометрический метод	12.50	–
688	353363.92	1339368.93	Картометрический метод	12.50	–
689	353365.50	1339398.62	Картометрический метод	12.50	–
690	353359.88	1339405.66	Картометрический метод	12.50	–
691	353358.19	1339374.13	Картометрический метод	12.50	–
692	353344.70	1339391.87	Картометрический метод	12.50	–
693	353280.76	1339466.36	Картометрический метод	12.50	–
694	353265.46	1339483.30	Картометрический метод	12.50	–
695	353214.81	1339543.55	Картометрический метод	12.50	–
696	353167.78	1339599.48	Картометрический метод	12.50	–
697	353117.74	1339655.66	Картометрический метод	12.50	–
698	353108.32	1339664.48	Картометрический метод	12.50	–
699	353033.72	1339752.22	Картометрический метод	12.50	–
700	352974.25	1339827.51	Картометрический метод	12.50	–
701	352916.68	1339894.15	Картометрический метод	12.50	–
702	352860.85	1339959.84	Картометрический метод	12.50	–
703	352811.23	1340027.01	Картометрический метод	12.50	–
704	352771.90	1340082.67	Картометрический метод	12.50	–
705	352762.74	1340099.96	Картометрический метод	12.50	–
706	352730.93	1340154.68	Картометрический метод	12.50	–
707	352722.98	1340172.66	Картометрический метод	12.50	–
708	352698.95	1340225.04	Картометрический метод	12.50	–
709	352680.54	1340270.94	Картометрический метод	12.50	–
710	352661.44	1340330.24	Картометрический метод	12.50	–
711	352640.86	1340402.93	Картометрический метод	12.50	–
712	352631.79	1340461.71	Картометрический метод	12.50	–
713	352622.02	1340530.60	Картометрический метод	12.50	–
714	352620.29	1340600.01	Картометрический метод	12.50	–
715	352621.07	1340667.95	Картометрический метод	12.50	–
716	352626.25	1340711.69	Картометрический метод	12.50	–
717	352629.02	1340741.60	Картометрический метод	12.50	–
718	352631.44	1340757.68	Картометрический метод	12.50	–
719	352631.69	1340757.58	Картометрический метод	12.50	–

720	352652.10	1340749.57	Картометрический метод	12.50	–
721	352656.23	1340764.23	Картометрический метод	12.50	–
722	352670.52	1340818.27	Картометрический метод	12.50	–
723	352717.71	1340898.35	Картометрический метод	12.50	–
724	352736.45	1340970.94	Картометрический метод	12.50	–
725	352703.65	1340984.92	Картометрический метод	12.50	–
726	352655.44	1340998.39	Картометрический метод	12.50	–
727	352640.94	1341017.73	Картометрический метод	12.50	–
728	352642.86	1341024.41	Картометрический метод	12.50	–
729	352637.89	1341032.77	Картометрический метод	12.50	–
730	352604.97	1340900.45	Картометрический метод	12.50	–
731	352571.41	1340783.43	Картометрический метод	12.50	–
732	352558.07	1340721.79	Картометрический метод	12.50	–
733	352616.07	1340763.12	Картометрический метод	12.50	–
734	352624.21	1340760.71	Картометрический метод	12.50	–
735	352621.40	1340742.69	Картометрический метод	12.50	–
736	352618.29	1340712.39	Картометрический метод	12.50	–
737	352613.36	1340668.39	Картометрический метод	12.50	–
738	352612.19	1340600.02	Картометрический метод	12.50	–
739	352614.22	1340529.92	Картометрический метод	12.50	–
740	352623.90	1340460.25	Картометрический метод	12.50	–
741	352633.24	1340401.51	Картометрический метод	12.50	–
742	352653.73	1340327.87	Картометрический метод	12.50	–
743	352673.13	1340268.01	Картометрический метод	12.50	–
744	352691.71	1340221.93	Картометрический метод	12.50	–
745	352715.61	1340169.42	Картометрический метод	12.50	–
746	352723.74	1340151.10	Картометрический метод	12.50	–
747	352755.94	1340095.86	Картометрический метод	12.50	–
748	352765.18	1340078.49	Картометрический метод	12.50	–
749	352804.82	1340021.87	Картометрический метод	12.50	–
750	352854.95	1339954.79	Картометрический метод	12.50	–
751	352910.83	1339888.45	Картометрический метод	12.50	–
752	352968.31	1339822.41	Картометрический метод	12.50	–
753	353027.91	1339746.95	Картометрический метод	12.50	–
754	353102.72	1339658.94	Картометрический метод	12.50	–
755	353112.36	1339649.82	Картометрический метод	12.50	–
756	353161.93	1339593.89	Картометрический метод	12.50	–
757	353208.82	1339538.44	Картометрический метод	12.50	–
758	353259.82	1339477.72	Картометрический метод	12.50	–
759	353274.91	1339461.12	Картометрический метод	12.50	–
760	353338.83	1339386.88	Картометрический метод	12.50	–
761	353359.01	1339360.47	Картометрический метод	12.50	–
762	353356.19	1339358.78	Картометрический метод	12.50	–
763	353350.59	1339354.01	Картометрический метод	12.50	–
764	353343.56	1339344.02	Картометрический метод	12.50	–
765	353341.55	1339339.90	Картометрический метод	12.50	–
766	353336.37	1339336.37	Картометрический метод	12.50	–
767	353330.41	1339333.12	Картометрический метод	12.50	–
768	353326.40	1339328.08	Картометрический метод	12.50	–
769	353323.33	1339323.07	Картометрический метод	12.50	–
770	353317.95	1339311.09	Картометрический метод	12.50	–
771	353315.30	1339305.57	Картометрический метод	12.50	–
772	353316.72	1339303.91	Картометрический метод	12.50	–
773	353319.76	1339310.25	Картометрический метод	12.50	–
774	353325.11	1339322.13	Картометрический метод	12.50	–
775	353328.04	1339326.93	Картометрический метод	12.50	–
776	353331.79	1339331.63	Картометрический метод	12.50	–
777	353337.41	1339334.66	Картометрический метод	12.50	–
778	353343.18	1339338.67	Картометрический метод	12.50	–
779	353345.29	1339343.00	Картометрический метод	12.50	–
780	353352.08	1339352.65	Картометрический метод	12.50	–
781	353357.35	1339357.13	Картометрический метод	12.50	–
782	353360.47	1339358.91	Картометрический метод	12.50	–
783	353377.82	1339336.07	Картометрический метод	12.50	–
784	353405.13	1339305.30	Картометрический метод	12.50	–
785	353455.91	1339245.57	Картометрический метод	12.50	–
786	353472.03	1339223.60	Картометрический метод	12.50	–

787	353479.08	1339215.56	Картометрический метод	12.50	–
788	353468.10	1339207.05	Картометрический метод	12.50	–
789	353443.75	1339189.01	Картометрический метод	12.50	–
790	353437.52	1339186.03	Картометрический метод	12.50	–
791	353424.23	1339179.63	Картометрический метод	12.50	–
792	353435.04	1339173.13	Картометрический метод	12.50	–
793	353446.14	1339163.13	Картометрический метод	12.50	–
794	353450.77	1339150.59	Картометрический метод	12.50	–
795	353463.20	1339157.52	Картометрический метод	12.50	–
796	353472.07	1339147.96	Картометрический метод	12.50	–
797	353547.32	1339066.91	Картометрический метод	12.50	–
798	353685.66	1338917.21	Картометрический метод	12.50	–
799	353742.51	1338847.37	Картометрический метод	12.50	–
800	353764.87	1338821.16	Картометрический метод	12.50	–
801	353833.48	1338737.90	Картометрический метод	12.50	–
802	353880.12	1338683.17	Картометрический метод	12.50	–
803	353923.29	1338632.29	Картометрический метод	12.50	–
804	353969.16	1338577.55	Картометрический метод	12.50	–
805	353973.40	1338572.93	Картометрический метод	12.50	–
806	354000.00	1338544.02	Картометрический метод	12.50	–
807	354011.95	1338528.60	Картометрический метод	12.50	–
808	354040.05	1338496.05	Картометрический метод	12.50	–
809	354058.59	1338473.48	Картометрический метод	12.50	–
810	354117.18	1338404.48	Картометрический метод	12.50	–
811	354174.23	1338336.25	Картометрический метод	12.50	–
812	354203.85	1338301.31	Картометрический метод	12.50	–
813	354239.91	1338259.98	Картометрический метод	12.50	–
814	354273.68	1338219.46	Картометрический метод	12.50	–
815	354296.19	1338193.26	Картометрический метод	12.50	–
816	354331.49	1338154.31	Картометрический метод	12.50	–
817	354356.56	1338127.07	Картометрический метод	12.50	–
818	354399.64	1338076.30	Картометрический метод	12.50	–
819	354441.83	1338027.60	Картометрический метод	12.50	–
820	354463.08	1337999.86	Картометрический метод	12.50	–
821	354495.59	1337960.21	Картометрический метод	12.50	–
822	354501.17	1337945.25	Аналитический метод	2.50	–
823	354531.39	1337910.08	Аналитический метод	2.50	–
824	354578.23	1337850.41	Аналитический метод	2.50	–
825	354604.50	1337815.86	Аналитический метод	2.50	–
826	354619.01	1337775.96	Аналитический метод	2.50	–
827	354639.70	1337746.39	Аналитический метод	2.50	–
828	354666.77	1337719.89	Аналитический метод	2.50	–
829	354704.29	1337688.11	Аналитический метод	2.50	–
830	354740.96	1337653.15	Аналитический метод	2.50	–
831	354801.24	1337588.78	Аналитический метод	2.50	–
832	354834.00	1337548.52	Аналитический метод	2.50	–
833	354896.92	1337472.85	Аналитический метод	2.50	–
834	354952.92	1337408.15	Аналитический метод	2.50	–
835	355100.57	1337239.62	Аналитический метод	2.50	–
836	355223.38	1337098.25	Аналитический метод	2.50	–
837	355291.92	1337018.14	Аналитический метод	2.50	–
838	355352.91	1336940.40	Аналитический метод	2.50	–
839	355414.78	1336856.51	Аналитический метод	2.50	–
840	355440.35	1336829.16	Аналитический метод	2.50	–
841	355503.70	1336759.43	Аналитический метод	2.50	–
842	355560.78	1336692.51	Аналитический метод	2.50	–
843	355614.81	1336631.53	Аналитический метод	2.50	–
844	355795.81	1336434.57	Аналитический метод	2.50	–
845	355837.03	1336385.63	Аналитический метод	2.50	–
846	355862.82	1336346.22	Аналитический метод	2.50	–
847	355928.44	1336269.43	Аналитический метод	2.50	–
848	355957.03	1336235.65	Аналитический метод	2.50	–
849	356119.11	1336044.02	Аналитический метод	2.50	–
850	356217.55	1335929.59	Аналитический метод	2.50	–
851	356242.24	1335883.76	Аналитический метод	2.50	–
852	356259.75	1335845.55	Аналитический метод	2.50	–
853	356276.05	1335821.18	Аналитический метод	2.50	–

854	356478.85	1335570.62	Аналитический метод	2.50	–
855	356519.27	1335525.18	Аналитический метод	2.50	–
856	356615.52	1335411.09	Аналитический метод	2.50	–
857	356704.99	1335356.78	Аналитический метод	2.50	–
858	356758.86	1335296.50	Аналитический метод	2.50	–
859	356819.76	1335217.16	Аналитический метод	2.50	–
860	356866.65	1335148.26	Аналитический метод	2.50	–
861	356940.62	1335060.70	Аналитический метод	2.50	–
862	356994.71	1334996.22	Аналитический метод	2.50	–
863	357022.55	1334954.03	Аналитический метод	2.50	–
864	357501.54	1334286.11	Картометрический метод	12.50	–
865	357516.37	1334251.84	Картометрический метод	12.50	–
866	357527.12	1334216.17	Картометрический метод	12.50	–
867	357532.79	1334182.61	Картометрический метод	12.50	–
868	357534.82	1334160.77	Картометрический метод	12.50	–
869	357535.24	1334128.90	Картометрический метод	12.50	–
870	357530.22	1334071.11	Картометрический метод	12.50	–
871	357526.33	1334057.92	Картометрический метод	12.50	–
872	357516.28	1334023.91	Картометрический метод	12.50	–
873	357513.05	1334015.81	Картометрический метод	12.50	–
874	357458.33	1333961.91	Картометрический метод	12.50	–
875	357461.66	1333950.01	Картометрический метод	12.50	–
876	357462.73	1333923.76	Картометрический метод	12.50	–
877	357458.35	1333911.45	Картометрический метод	12.50	–
878	357446.55	1333896.40	Картометрический метод	12.50	–
879	357418.25	1333868.07	Картометрический метод	12.50	–
880	357384.61	1333840.82	Картометрический метод	12.50	–
881	357340.02	1333809.00	Картометрический метод	12.50	–
882	357302.50	1333787.08	Картометрический метод	12.50	–
883	357300.80	1333786.17	Картометрический метод	12.50	–
884	357299.69	1333804.56	Картометрический метод	12.50	–
885	357298.65	1333810.73	Картометрический метод	12.50	–
886	357287.59	1333804.29	Картометрический метод	12.50	–
887	357287.77	1333803.18	Картометрический метод	12.50	–
888	357288.84	1333785.12	Картометрический метод	12.50	–
889	357284.90	1333787.09	Картометрический метод	12.50	–
890	357277.08	1333787.09	Картометрический метод	12.50	–
891	357276.58	1333788.61	Картометрический метод	12.50	–
892	357275.02	1333788.16	Картометрический метод	12.50	–
893	357271.83	1333792.13	Картометрический метод	12.50	–
894	357256.37	1333793.84	Картометрический метод	12.50	–
895	357248.81	1333794.68	Картометрический метод	12.50	–
896	357248.03	1333795.15	Картометрический метод	12.50	–
897	357246.31	1333796.18	Картометрический метод	12.50	–
898	357235.37	1333796.18	Картометрический метод	12.50	–
899	357227.80	1333797.01	Картометрический метод	12.50	–
900	357213.27	1333789.31	Картометрический метод	12.50	–
901	357188.82	1333778.01	Картометрический метод	12.50	–
902	357161.63	1333764.87	Аналитический метод	0.30	–
903	357157.56	1333762.64	Аналитический метод	0.30	–
904	357075.70	1333718.34	Картометрический метод	12.50	–
905	357094.72	1333670.88	Картометрический метод	12.50	–
906	357113.66	1333623.64	Картометрический метод	12.50	–
907	357126.10	1333595.04	Картометрический метод	12.50	–
908	357332.18	1333706.78	Картометрический метод	12.50	–
909	357828.83	1334089.89	Картометрический метод	12.50	–
910	357868.90	1334050.31	Картометрический метод	12.50	–
911	358022.13	1333901.14	Картометрический метод	12.50	–
912	358441.37	1333493.29	Картометрический метод	12.50	–
913	358856.33	1333089.47	Картометрический метод	12.50	–
914	358880.89	1333066.61	Картометрический метод	12.50	–
915	358909.31	1333041.76	Картометрический метод	12.50	–
916	358930.22	1333025.49	Картометрический метод	12.50	–
917	358941.02	1333014.53	Картометрический метод	12.50	–
918	358975.59	1332983.26	Картометрический метод	12.50	–
919	358975.86	1332979.98	Аналитический метод	2.50	–
920	359031.63	1332925.31	Аналитический метод	2.50	–

921	359120.29	1332837.71	Аналитический метод	2.50	–
922	359158.06	1332796.07	Аналитический метод	2.50	–
923	359221.91	1332737.68	Аналитический метод	2.50	–
924	359281.84	1332678.70	Аналитический метод	2.50	–
925	359284.70	1332675.12	Аналитический метод	2.50	–
926	359300.29	1332659.30	Аналитический метод	2.50	–
927	359310.05	1332651.03	Аналитический метод	2.50	–
928	359328.60	1332632.48	Аналитический метод	2.50	–
929	359358.18	1332602.70	Аналитический метод	2.50	–
930	359430.47	1332534.10	Аналитический метод	2.50	–
931	359485.07	1332478.02	Аналитический метод	2.50	–
932	359561.74	1332402.75	Аналитический метод	2.50	–
933	359609.24	1332356.05	Аналитический метод	2.50	–
934	359660.70	1332306.63	Аналитический метод	2.50	–
935	359704.45	1332262.84	Аналитический метод	2.50	–
936	359748.00	1332219.89	Картометрический метод	12.50	–
937	359783.62	1332183.82	Картометрический метод	12.50	–
938	359829.46	1332139.20	Картометрический метод	12.50	–
939	359868.42	1332098.96	Картометрический метод	12.50	–
940	359907.80	1332061.22	Картометрический метод	12.50	–
941	359940.93	1332029.95	Картометрический метод	12.50	–
942	359975.10	1331997.63	Картометрический метод	12.50	–
943	360024.68	1331946.76	Картометрический метод	12.50	–
944	360082.40	1331892.55	Картометрический метод	12.50	–
945	360086.28	1331888.71	Картометрический метод	12.50	–
946	360113.80	1331861.52	Картометрический метод	12.50	–
947	360201.63	1331773.08	Картометрический метод	12.50	–
948	360289.59	1331686.01	Картометрический метод	12.50	–
949	360329.73	1331645.26	Картометрический метод	12.50	–
950	360513.61	1331468.06	Картометрический метод	12.50	–
951	360509.68	1331464.02	Картометрический метод	12.50	–
952	360513.95	1331459.80	Картометрический метод	12.50	–
953	360753.44	1331223.59	Картометрический метод	12.50	–
954	360824.10	1331154.23	Картометрический метод	12.50	–
955	360833.01	1331145.64	Картометрический метод	12.50	–
956	360906.65	1331080.48	Картометрический метод	12.50	–
957	360978.57	1331011.44	Картометрический метод	12.50	–
958	361007.79	1330986.23	Картометрический метод	12.50	–
959	361006.37	1330984.81	Картометрический метод	12.50	–
960	361075.36	1330917.06	Аналитический метод	0.10	–
961	361114.52	1330878.46	Аналитический метод	0.10	–
962	361115.93	1330879.88	Аналитический метод	0.10	–
963	361237.77	1330759.43	Аналитический метод	0.10	–
964	361316.25	1330676.61	Аналитический метод	0.10	–
965	361422.80	1330575.42	Аналитический метод	0.10	–
966	361459.40	1330540.65	Аналитический метод	0.10	–
967	361488.50	1330512.41	Аналитический метод	0.10	–
968	361510.00	1330491.44	Аналитический метод	0.10	–
969	361614.49	1330386.07	Аналитический метод	0.10	–
970	361585.87	1330357.92	Аналитический метод	0.10	–
971	361610.18	1330322.48	Аналитический метод	0.10	–
972	361629.03	1330302.24	Аналитический метод	0.10	–
973	361665.21	1330270.82	Аналитический метод	0.10	–
974	361687.03	1330253.48	Аналитический метод	0.10	–
975	362086.20	1329800.84	Аналитический метод	0.10	–
976	362298.66	1329462.66	Аналитический метод	0.10	–
977	362340.51	1329397.61	Аналитический метод	0.10	–
978	362375.01	1329336.01	Аналитический метод	0.10	–
979	362384.96	1329315.90	Аналитический метод	0.10	–
980	362393.38	1329298.12	Аналитический метод	0.10	–
981	362409.63	1329263.80	Аналитический метод	0.10	–
982	362423.24	1329235.07	Аналитический метод	0.10	–
1	362436.63	1329206.77	Аналитический метод	0.10	–
–	–	–	–	–	–
983	359683.84	1340229.73	Картометрический метод	12.50	–
984	359680.81	1340239.50	Картометрический метод	12.50	–
985	359682.10	1340240.51	Картометрический метод	12.50	–

986	359695.10	1340255.61	Картометрический метод	12.50	–
987	359748.11	1340316.60	Картометрический метод	12.50	–
988	359805.00	1340371.60	Картометрический метод	12.50	–
989	359818.80	1340383.60	Картометрический метод	12.50	–
990	359846.20	1340404.00	Картометрический метод	12.50	–
991	359866.10	1340416.51	Картометрический метод	12.50	–
992	359868.60	1340412.50	Картометрический метод	12.50	–
993	359892.43	1340424.16	Картометрический метод	12.50	–
994	359895.04	1340438.86	Картометрический метод	12.50	–
995	359900.89	1340450.94	Картометрический метод	12.50	–
996	359906.23	1340455.52	Картометрический метод	12.50	–
997	359922.80	1340461.71	Картометрический метод	12.50	–
998	359943.37	1340468.73	Картометрический метод	12.50	–
999	359953.14	1340471.27	Картометрический метод	12.50	–
1000	359967.29	1340474.95	Картометрический метод	12.50	–
1001	359969.74	1340475.83	Картометрический метод	12.50	–
1002	359971.11	1340476.19	Картометрический метод	12.50	–
1003	359985.35	1340479.92	Картометрический метод	12.50	–
1004	360015.18	1340487.72	Картометрический метод	12.50	–
1005	360021.86	1340488.57	Картометрический метод	12.50	–
1006	360027.75	1340488.50	Картометрический метод	12.50	–
1007	360037.70	1340488.86	Картометрический метод	12.50	–
1008	360045.15	1340487.50	Картометрический метод	12.50	–
1009	360045.43	1340486.93	Картометрический метод	12.50	–
1010	360040.08	1340486.07	Картометрический метод	12.50	–
1011	360030.11	1340484.49	Картометрический метод	12.50	–
1012	360031.86	1340472.46	Картометрический метод	12.50	–
1013	360032.92	1340465.16	Картометрический метод	12.50	–
1014	360009.22	1340461.57	Картометрический метод	12.50	–
1015	359995.74	1340459.52	Картометрический метод	12.50	–
1016	359995.00	1340459.41	Картометрический метод	12.50	–
1017	360586.63	1338825.45	Картометрический метод	12.50	–
1018	360563.79	1338816.27	Картометрический метод	12.50	–
1019	360567.52	1338805.87	Картометрический метод	12.50	–
1020	360609.03	1338822.28	Картометрический метод	12.50	–
1021	360624.05	1338778.56	Картометрический метод	12.50	–
1022	360582.72	1338763.46	Картометрический метод	12.50	–
1023	360637.02	1338611.91	Картометрический метод	12.50	–
1024	360707.44	1338627.78	Картометрический метод	12.50	–
1025	360736.76	1338538.11	Картометрический метод	12.50	–
1026	360671.79	1338483.13	Картометрический метод	12.50	–
1027	360722.96	1338349.97	Картометрический метод	12.50	–
1028	360744.36	1338299.79	Картометрический метод	12.50	–
1029	360779.26	1338311.09	Картометрический метод	12.50	–
1030	360858.83	1338069.67	Картометрический метод	12.50	–
1031	360818.13	1338053.29	Картометрический метод	12.50	–
1032	360832.86	1337982.91	Картометрический метод	12.50	–
1033	360864.50	1337880.47	Картометрический метод	12.50	–
1034	360814.17	1337748.04	Картометрический метод	12.50	–
1035	360792.92	1337654.54	Картометрический метод	12.50	–
1036	360790.70	1337569.56	Картометрический метод	12.50	–
1037	360793.59	1337481.84	Картометрический метод	12.50	–
1038	360808.81	1337403.33	Картометрический метод	12.50	–
1039	360833.19	1337321.90	Картометрический метод	12.50	–
1040	360849.87	1337264.06	Картометрический метод	12.50	–
1041	360815.07	1337223.25	Картометрический метод	12.50	–
1042	360807.14	1337239.82	Картометрический метод	12.50	–
1043	360526.95	1337084.78	Картометрический метод	12.50	–
1044	360533.21	1337057.04	Картометрический метод	12.50	–
1045	360334.26	1337025.03	Картометрический метод	12.50	–
1046	360175.29	1336977.18	Картометрический метод	12.50	–
1047	360251.80	1337075.61	Картометрический метод	12.50	–
1048	360262.09	1337117.22	Картометрический метод	12.50	–
1049	360212.01	1337132.79	Аналитический метод	2.50	–
1050	359826.55	1336679.63	Аналитический метод	2.50	–
1051	359591.41	1336392.17	Аналитический метод	2.50	–
1052	359525.01	1336312.80	Аналитический метод	2.50	–

1053	359563.26	1336275.00	Картометрический метод	12.50	–
1054	359219.20	1335879.79	Картометрический метод	12.50	–
1055	359172.43	1335919.11	Аналитический метод	2.50	–
1056	359161.66	1335910.02	Аналитический метод	2.50	–
1057	358963.01	1335680.07	Аналитический метод	2.50	–
1058	358599.32	1335265.82	Аналитический метод	2.50	–
1059	358104.04	1334700.01	Аналитический метод	2.50	–
1060	358114.38	1334684.08	Картометрический метод	12.50	–
1061	358064.78	1334625.11	Картометрический метод	12.50	–
1062	358110.67	1334586.46	Картометрический метод	12.50	–
1063	357925.40	1334360.28	Картометрический метод	12.50	–
1064	357933.44	1334442.43	Картометрический метод	12.50	–
1065	357929.38	1334497.49	Картометрический метод	12.50	–
1066	357919.16	1334551.26	Картометрический метод	12.50	–
1067	357874.13	1334660.75	Картометрический метод	12.50	–
1068	357846.61	1334700.54	Аналитический метод	2.50	–
1069	357824.44	1334729.61	Картометрический метод	12.50	–
1070	357794.62	1334758.68	Аналитический метод	2.50	–
1071	357757.92	1334785.46	Аналитический метод	2.50	–
1072	357709.37	1334814.70	Аналитический метод	2.50	–
1073	357659.37	1334835.44	Картометрический метод	12.50	–
1074	357632.45	1334844.82	Картометрический метод	12.50	–
1075	357575.94	1334858.18	Картометрический метод	12.50	–
1076	357518.99	1334864.47	Аналитический метод	2.50	–
1077	357474.27	1334868.10	Картометрический метод	12.50	–
1078	357409.29	1334868.10	Картометрический метод	12.50	–
1079	357369.79	1334862.10	Картометрический метод	12.50	–
1080	357324.69	1334866.84	Картометрический метод	12.50	–
1081	357269.07	1334878.86	Картометрический метод	12.50	–
1082	357185.90	1334915.66	Картометрический метод	12.50	–
1083	357136.28	1334950.94	Картометрический метод	12.50	–
1084	357042.80	1335061.60	Картометрический метод	12.50	–
1085	356627.97	1335577.20	Картометрический метод	12.50	–
1086	355535.70	1336851.23	Аналитический метод	2.50	–
1087	355445.63	1336958.55	Картометрический метод	12.50	–
1088	355303.25	1337129.97	Аналитический метод	2.50	–
1089	355230.23	1337215.34	Картометрический метод	12.50	–
1090	355175.22	1337281.03	Аналитический метод	2.50	–
1091	355155.73	1337304.30	Аналитический метод	2.50	–
1092	355106.31	1337363.33	Аналитический метод	2.50	–
1093	354979.83	1337509.04	Картометрический метод	12.50	–
1094	354897.58	1337609.60	Картометрический метод	12.50	–
1095	354745.24	1337786.39	Картометрический метод	12.50	–
1096	354693.51	1337849.49	Аналитический метод	2.50	–
1097	354654.56	1337891.24	Аналитический метод	2.50	–
1098	354561.62	1337998.38	Аналитический метод	2.50	–
1099	354471.63	1338106.12	Аналитический метод	2.50	–
1100	354369.84	1338222.11	Аналитический метод	2.50	–
1101	354331.76	1338275.18	Аналитический метод	2.50	–
1102	354320.61	1338288.30	Картометрический метод	12.50	–
1103	354293.28	1338319.26	Картометрический метод	12.50	–
1104	354268.76	1338350.82	Аналитический метод	2.50	–
1105	354222.10	1338404.00	Картометрический метод	12.50	–
1106	354188.56	1338441.53	Аналитический метод	2.50	–
1107	354181.48	1338450.14	Аналитический метод	2.50	–
1108	354150.65	1338488.47	Аналитический метод	2.50	–
1109	354117.63	1338528.14	Аналитический метод	2.50	–
1110	354069.90	1338582.10	Аналитический метод	2.50	–
1111	354029.19	1338628.36	Аналитический метод	2.50	–
1112	353982.97	1338683.49	Аналитический метод	2.50	–
1113	353938.41	1338733.63	Аналитический метод	2.50	–
1114	353894.28	1338787.08	Аналитический метод	2.50	–
1115	353824.63	1338872.35	Аналитический метод	2.50	–
1116	353817.62	1338880.45	Аналитический метод	2.50	–
1117	353672.30	1339015.38	Картометрический метод	12.50	–
1118	353624.02	1339071.02	Картометрический метод	12.50	–
1119	353523.02	1339191.11	Картометрический метод	12.50	–

1120	353522.40	1339201.76	Картометрический метод	12.50	–
1121	353525.29	1339209.75	Картометрический метод	12.50	–
1122	353576.19	1339242.33	Картометрический метод	12.50	–
1123	353610.18	1339259.02	Картометрический метод	12.50	–
1124	353652.81	1339274.00	Картометрический метод	12.50	–
1125	354270.36	1339311.44	Картометрический метод	12.50	–
1126	354348.13	1339294.16	Картометрический метод	12.50	–
1127	354405.16	1339271.12	Картометрический метод	12.50	–
1128	354474.30	1339225.03	Картометрический метод	12.50	–
1129	354607.36	1339098.30	Картометрический метод	12.50	–
1130	354627.52	1339083.32	Картометрический метод	12.50	–
1131	354665.54	1339068.92	Картометрический метод	12.50	–
1132	354706.44	1339060.57	Картометрический метод	12.50	–
1133	354754.55	1339054.52	Картометрический метод	12.50	–
1134	355031.55	1339072.82	Картометрический метод	12.50	–
1135	355146.27	1339091.39	Картометрический метод	12.50	–
1136	355237.30	1339136.32	Картометрический метод	12.50	–
1137	355291.45	1339180.68	Картометрический метод	12.50	–
1138	355325.44	1339228.49	Картометрический метод	12.50	–
1139	355354.23	1339287.25	Картометрический метод	12.50	–
1140	355369.30	1339433.35	Картометрический метод	12.50	–
1141	355381.14	1339451.87	Картометрический метод	12.50	–
1142	355671.31	1339495.21	Картометрический метод	12.50	–
1143	355731.58	1339506.84	Картометрический метод	12.50	–
1144	355734.55	1339507.41	Картометрический метод	12.50	–
1145	355735.00	1339507.50	Картометрический метод	12.50	–
1146	355789.14	1339519.50	Картометрический метод	12.50	–
1147	355905.90	1339530.69	Картометрический метод	12.50	–
1148	356051.30	1339545.21	Картометрический метод	12.50	–
1149	356339.72	1339578.20	Картометрический метод	12.50	–
1150	356378.15	1339583.12	Картометрический метод	12.50	–
1151	356385.44	1339589.71	Картометрический метод	12.50	–
1152	356390.74	1339594.51	Картометрический метод	12.50	–
1153	356391.15	1339597.51	Картометрический метод	12.50	–
1154	356428.32	1339601.33	Картометрический метод	12.50	–
1155	356437.51	1339602.34	Картометрический метод	12.50	–
1156	356493.21	1339608.16	Картометрический метод	12.50	–
1157	356634.27	1339623.95	Картометрический метод	12.50	–
1158	356722.13	1339632.99	Картометрический метод	12.50	–
1159	356891.47	1339651.95	Картометрический метод	12.50	–
1160	356980.89	1339660.83	Картометрический метод	12.50	–
1161	357009.53	1339663.65	Картометрический метод	12.50	–
1162	357053.03	1339667.96	Картометрический метод	12.50	–
1163	357160.13	1339675.98	Картометрический метод	12.50	–
1164	357161.89	1339676.11	Картометрический метод	12.50	–
1165	357169.69	1339676.70	Картометрический метод	12.50	–
1166	357296.22	1339686.30	Картометрический метод	12.50	–
1167	357345.20	1339690.83	Картометрический метод	12.50	–
1168	357397.30	1339694.20	Картометрический метод	12.50	–
1169	357431.47	1339698.39	Картометрический метод	12.50	–
1170	357441.15	1339699.56	Картометрический метод	12.50	–
1171	357488.78	1339704.97	Картометрический метод	12.50	–
1172	357541.77	1339711.98	Картометрический метод	12.50	–
1173	357565.21	1339714.89	Картометрический метод	12.50	–
1174	357609.56	1339720.40	Картометрический метод	12.50	–
1175	357676.29	1339727.53	Картометрический метод	12.50	–
1176	357701.38	1339730.62	Картометрический метод	12.50	–
1177	357727.98	1339733.91	Картометрический метод	12.50	–
1178	357792.14	1339743.67	Картометрический метод	12.50	–
1179	357802.14	1339745.44	Картометрический метод	12.50	–
1180	357830.77	1339750.22	Аналитический метод	2.50	–
1181	357832.77	1339750.56	Аналитический метод	2.50	–
1182	357842.71	1339752.32	Аналитический метод	2.50	–
1183	357885.86	1339762.20	Аналитический метод	2.50	–
1184	357887.86	1339762.67	Аналитический метод	2.50	–
1185	357896.97	1339764.76	Аналитический метод	2.50	–
1186	357929.13	1339770.74	Аналитический метод	2.50	–

1187	357930.49	1339760.78	Аналитический метод	2.50	–
1188	357931.11	1339755.99	Картометрический метод	12.50	–
1189	358021.71	1339774.56	Картометрический метод	12.50	–
1190	358026.70	1339782.85	Картометрический метод	12.50	–
1191	358034.69	1339796.52	Картометрический метод	12.50	–
1192	358048.21	1339800.66	Картометрический метод	12.50	–
1193	358048.44	1339793.08	Картометрический метод	12.50	–
1194	358047.93	1339788.62	Картометрический метод	12.50	–
1195	358047.49	1339784.72	Картометрический метод	12.50	–
1196	358064.36	1339788.74	Картометрический метод	12.50	–
1197	358182.76	1339832.92	Картометрический метод	12.50	–
1198	358197.26	1339838.32	Картометрический метод	12.50	–
1199	358675.15	1340069.46	Картометрический метод	12.50	–
1200	358918.97	1340184.00	Картометрический метод	12.50	–
1201	359043.46	1340214.99	Картометрический метод	12.50	–
1202	359240.81	1340214.48	Картометрический метод	12.50	–
1203	359903.56	1340173.39	Картометрический метод	12.50	–
1204	359929.73	1340162.60	Картометрический метод	12.50	–
1205	359961.27	1340142.20	Картометрический метод	12.50	–
1206	359979.67	1340117.84	Картометрический метод	12.50	–
1207	360315.20	1339129.10	Картометрический метод	12.50	–
1208	360312.91	1339084.96	Картометрический метод	12.50	–
1209	360292.38	1338934.18	Картометрический метод	12.50	–
1210	360295.22	1338921.85	Картометрический метод	12.50	–
1211	360299.60	1338903.09	Картометрический метод	12.50	–
1212	360310.87	1338864.74	Картометрический метод	12.50	–
1213	360313.62	1338855.40	Картометрический метод	12.50	–
1214	360317.40	1338855.79	Картометрический метод	12.50	–
1215	360325.58	1338851.80	Картометрический метод	12.50	–
1216	360343.30	1338808.61	Картометрический метод	12.50	–
1217	360342.11	1338805.86	Картометрический метод	12.50	–
1218	360332.71	1338802.75	Картометрический метод	12.50	–
1219	360329.44	1338801.66	Картометрический метод	12.50	–
1220	360337.19	1338775.33	Картометрический метод	12.50	–
1221	360341.78	1338776.84	Картометрический метод	12.50	–
1222	360345.12	1338777.95	Картометрический метод	12.50	–
1223	360347.27	1338771.61	Картометрический метод	12.50	–
1224	360355.65	1338747.87	Картометрический метод	12.50	–
1225	360363.91	1338728.03	Картометрический метод	12.50	–
1226	360363.37	1338727.76	Картометрический метод	12.50	–
1227	360383.29	1338676.24	Аналитический метод	0.10	–
1228	360377.79	1338674.12	Аналитический метод	0.10	–
1229	360368.86	1338670.66	Аналитический метод	0.10	–
1230	360375.25	1338649.62	Картометрический метод	12.50	–
1231	360377.01	1338650.23	Картометрический метод	12.50	–
1232	360383.20	1338652.66	Картометрический метод	12.50	–
1233	360384.74	1338648.70	Картометрический метод	12.50	–
1234	360386.43	1338649.17	Картометрический метод	12.50	–
1235	360389.81	1338650.11	Картометрический метод	12.50	–
1236	360406.79	1338590.89	Картометрический метод	12.50	–
1237	360405.79	1338590.57	Картометрический метод	12.50	–
1238	360393.64	1338586.90	Картометрический метод	12.50	–
1239	360395.27	1338575.96	Картометрический метод	12.50	–
1240	360397.74	1338563.09	Аналитический метод	0.60	–
1241	360393.42	1338560.20	Картометрический метод	12.50	–
1242	360390.37	1338559.18	Картометрический метод	12.50	–
1243	360394.68	1338543.53	Картометрический метод	12.50	–
1244	360405.23	1338547.32	Картометрический метод	12.50	–
1245	360419.37	1338499.35	Картометрический метод	12.50	–
1246	360433.54	1338459.14	Картометрический метод	12.50	–
1247	360422.03	1338454.73	Картометрический метод	12.50	–
1248	360427.69	1338436.38	Аналитический метод	0.10	–
1249	360443.48	1338441.97	Картометрический метод	12.50	–
1250	360450.56	1338422.45	Картометрический метод	12.50	–
1251	360452.05	1338417.57	Картометрический метод	12.50	–
1252	360462.81	1338383.67	Картометрический метод	12.50	–
1253	360473.22	1338357.10	Картометрический метод	12.50	–

1254	360462.86	1338353.13	Картометрический метод	12.50	–
1255	360470.01	1338335.99	Картометрический метод	12.50	–
1256	360489.03	1338342.71	Картометрический метод	12.50	–
1257	360500.23	1338322.96	Картометрический метод	12.50	–
1258	360506.39	1338312.06	Картометрический метод	12.50	–
1259	360509.01	1338306.67	Картометрический метод	12.50	–
1260	360511.60	1338301.34	Картометрический метод	12.50	–
1261	360513.55	1338301.56	Картометрический метод	12.50	–
1262	360528.71	1338261.69	Картометрический метод	12.50	–
1263	360531.52	1338253.42	Картометрический метод	12.50	–
1264	360518.39	1338248.14	Картометрический метод	12.50	–
1265	360514.13	1338246.57	Картометрический метод	12.50	–
1266	360512.66	1338246.01	Картометрический метод	12.50	–
1267	360519.84	1338229.36	Картометрический метод	12.50	–
1268	360531.05	1338233.88	Картометрический метод	12.50	–
1269	360536.77	1338235.86	Картометрический метод	12.50	–
1270	360540.79	1338224.46	Картометрический метод	12.50	–
1271	360545.70	1338207.48	Картометрический метод	12.50	–
1272	360559.17	1338213.04	Картометрический метод	12.50	–
1273	360577.82	1338221.34	Картометрический метод	12.50	–
1274	360559.11	1338267.94	Картометрический метод	12.50	–
1275	360555.80	1338266.80	Картометрический метод	12.50	–
1276	360542.09	1338262.10	Картометрический метод	12.50	–
1277	360534.82	1338283.23	Картометрический метод	12.50	–
1278	360545.15	1338286.85	Картометрический метод	12.50	–
1279	360534.04	1338320.92	Картометрический метод	12.50	–
1280	360542.78	1338324.05	Картометрический метод	12.50	–
1281	360530.95	1338349.15	Картометрический метод	12.50	–
1282	360526.11	1338346.67	Картометрический метод	12.50	–
1283	360523.00	1338345.36	Картометрический метод	12.50	–
1284	360514.42	1338341.14	Картометрический метод	12.50	–
1285	360509.77	1338346.48	Аналитический метод	0.20	–
1286	360500.67	1338371.87	Картометрический метод	12.50	–
1287	360517.64	1338377.64	Картометрический метод	12.50	–
1288	360488.20	1338443.45	Картометрический метод	12.50	–
1289	360455.91	1338548.88	Картометрический метод	12.50	–
1290	360447.31	1338578.34	Картометрический метод	12.50	–
1291	360445.62	1338584.48	Картометрический метод	12.50	–
1292	360443.59	1338600.16	Картометрический метод	12.50	–
1293	360435.05	1338658.55	Картометрический метод	12.50	–
1294	360429.09	1338679.87	Картометрический метод	12.50	–
1295	360426.71	1338686.93	Картометрический метод	12.50	–
1296	360413.45	1338682.69	Картометрический метод	12.50	–
1297	360400.05	1338728.84	Картометрический метод	12.50	–
1298	360412.14	1338733.06	Картометрический метод	12.50	–
1299	360407.75	1338747.99	Картометрический метод	12.50	–
1300	360400.21	1338745.04	Картометрический метод	12.50	–
1301	360399.90	1338745.32	Картометрический метод	12.50	–
1302	360397.60	1338751.96	Картометрический метод	12.50	–
1303	360394.87	1338751.53	Картометрический метод	12.50	–
1304	360388.22	1338751.75	Картометрический метод	12.50	–
1305	360374.79	1338799.93	Картометрический метод	12.50	–
1306	360372.39	1338807.20	Картометрический метод	12.50	–
1307	360369.21	1338818.33	Картометрический метод	12.50	–
1308	360364.40	1338836.21	Картометрический метод	12.50	–
1309	360359.09	1338855.01	Картометрический метод	12.50	–
1310	360355.98	1338866.42	Картометрический метод	12.50	–
1311	360367.49	1338884.89	Картометрический метод	12.50	–
1312	360358.92	1338914.05	Картометрический метод	12.50	–
1313	360357.43	1338919.13	Картометрический метод	12.50	–
1314	360354.80	1338930.53	Картометрический метод	12.50	–
1315	360353.88	1338934.52	Картометрический метод	12.50	–
1316	360352.78	1338939.27	Картометрический метод	12.50	–
1317	360353.40	1338949.80	Картометрический метод	12.50	–
1318	360353.64	1338953.81	Картометрический метод	12.50	–
1319	360360.12	1338996.41	Картометрический метод	12.50	–
1320	360370.46	1339059.80	Картометрический метод	12.50	–

1321	360377.10	1339126.84	Картометрический метод	12.50	–
1322	360340.40	1339249.24	Картометрический метод	12.50	–
1323	360039.72	1340128.77	Картометрический метод	12.50	–
1324	360024.79	1340166.40	Картометрический метод	12.50	–
1325	359995.60	1340201.43	Картометрический метод	12.50	–
1326	359966.08	1340214.66	Картометрический метод	12.50	–
1327	359955.60	1340248.93	Картометрический метод	12.50	–
1328	359927.38	1340245.51	Картометрический метод	12.50	–
1329	359927.79	1340240.18	Картометрический метод	12.50	–
1330	359930.08	1340229.55	Картометрический метод	12.50	–
1331	359934.07	1340207.03	Картометрический метод	12.50	–
1332	359911.38	1340214.57	Картометрический метод	12.50	–
1333	359884.34	1340217.48	Картометрический метод	12.50	–
1334	359881.06	1340217.83	Картометрический метод	12.50	–
1335	359710.89	1340228.80	Картометрический метод	12.50	–
1336	359701.88	1340229.40	Картометрический метод	12.50	–
983	359683.84	1340229.73	Картометрический метод	12.50	–
–	–	–	–	–	–
1337	357863.35	1334311.02	Картометрический метод	12.50	–
1338	357837.63	1334320.84	Картометрический метод	12.50	–
1339	357814.81	1334293.67	Картометрический метод	12.50	–
1340	357773.11	1334244.06	Картометрический метод	12.50	–
1341	357462.81	1334562.42	Картометрический метод	12.50	–
1342	357224.31	1334841.83	Картометрический метод	12.50	–
1343	357281.06	1334825.53	Картометрический метод	12.50	–
1344	357342.96	1334815.67	Картометрический метод	12.50	–
1345	357371.68	1334814.12	Картометрический метод	12.50	–
1346	357517.00	1334815.98	Картометрический метод	12.50	–
1347	357618.17	1334798.52	Картометрический метод	12.50	–
1348	357686.43	1334771.45	Картометрический метод	12.50	–
1349	357735.83	1334739.28	Картометрический метод	12.50	–
1350	357806.93	1334671.89	Картометрический метод	12.50	–
1351	357839.70	1334625.05	Картометрический метод	12.50	–
1352	357874.69	1334539.33	Картометрический метод	12.50	–
1353	357886.72	1334443.47	Картометрический метод	12.50	–
1354	357885.36	1334400.71	Картометрический метод	12.50	–
1337	357863.35	1334311.02	Картометрический метод	12.50	–
–	–	–	–	–	–
1355	360930.06	1337293.59	Картометрический метод	12.50	–
1356	360919.80	1337289.63	Картометрический метод	12.50	–
1357	360912.60	1337291.25	Картометрический метод	12.50	–
1358	360867.05	1337418.70	Картометрический метод	12.50	–
1359	360851.93	1337502.05	Картометрический метод	12.50	–
1360	360845.09	1337595.29	Картометрический метод	12.50	–
1361	360846.36	1337641.20	Картометрический метод	12.50	–
1362	360854.28	1337702.40	Картометрический метод	12.50	–
1363	360869.76	1337779.80	Картометрический метод	12.50	–
1364	360879.48	1337815.80	Картометрический метод	12.50	–
1365	360887.22	1337818.14	Картометрический метод	12.50	–
1366	360900.72	1337795.28	Картометрический метод	12.50	–
1367	360912.06	1337753.70	Картометрический метод	12.50	–
1368	360950.76	1337771.88	Картометрический метод	12.50	–
1369	360974.52	1337794.39	Картометрический метод	12.50	–
1370	360989.29	1337716.08	Картометрический метод	12.50	–
1371	361002.79	1337631.29	Картометрический метод	12.50	–
1372	361009.09	1337560.37	Картометрический метод	12.50	–
1373	360975.07	1337378.56	Картометрический метод	12.50	–
1374	360946.08	1337318.97	Картометрический метод	12.50	–
1355	360930.06	1337293.59	Картометрический метод	12.50	–
–	–	–	–	–	–
1375	360791.84	1339292.88	Аналитический метод	0.20	–
1376	360779.72	1339288.26	Аналитический метод	0.20	–
1377	360768.10	1339283.83	Картометрический метод	12.50	–
1378	360764.36	1339282.40	Аналитический метод	0.20	–
1379	360727.19	1339268.22	Картометрический метод	12.50	–
1380	360719.73	1339284.72	Аналитический метод	0.20	–
1381	360717.94	1339290.05	Аналитический метод	0.20	–

1382	360714.18	1339299.64	Картометрический метод	12.50	–
1383	360710.63	1339309.35	Аналитический метод	0.60	–
1384	360748.94	1339323.91	Аналитический метод	0.60	–
1385	360752.69	1339325.33	Аналитический метод	0.60	–
1386	360762.09	1339328.91	Аналитический метод	0.60	–
1387	360763.96	1339329.62	Аналитический метод	0.60	–
1388	360770.05	1339331.95	Аналитический метод	0.60	–
1389	360772.97	1339333.05	Аналитический метод	0.60	–
1390	360774.90	1339333.79	Аналитический метод	0.60	–
1391	360776.24	1339331.42	Аналитический метод	0.60	–
1392	360782.34	1339316.97	Аналитический метод	0.20	–
1375	360791.84	1339292.88	Аналитический метод	0.20	–
–	–	–	–	–	–
1393	360754.89	1339173.76	Картометрический метод	12.50	–
1394	360745.45	1339170.47	Картометрический метод	12.50	–
1395	360742.15	1339179.91	Картометрический метод	12.50	–
1396	360751.59	1339183.20	Картометрический метод	12.50	–
1393	360754.89	1339173.76	Картометрический метод	12.50	–
–	–	–	–	–	–
1397	360411.81	1338569.19	Аналитический метод	0.60	–
1398	360408.61	1338567.75	Картометрический метод	12.50	–
1399	360403.06	1338581.70	Картометрический метод	12.50	–
1400	360406.25	1338583.11	Картометрический метод	12.50	–
1397	360411.81	1338569.19	Аналитический метод	0.60	–
–	–	–	–	–	–
1401	360640.76	1337095.48	Картометрический метод	12.50	–
1402	360637.39	1337094.03	Картометрический метод	12.50	–
1403	360635.95	1337097.37	Картометрический метод	12.50	–
1404	360639.33	1337098.83	Картометрический метод	12.50	–
1401	360640.76	1337095.48	Картометрический метод	12.50	–
Зонал(2)	–	–	–	–	–
1405	352485.46	1340668.28	Картометрический метод	12.50	–
1406	352486.63	1340676.51	Картометрический метод	12.50	–
1407	352496.02	1340691.01	Аналитический метод	0.30	–
1408	352496.93	1340692.50	Аналитический метод	0.30	–
1409	352510.55	1340714.93	Картометрический метод	12.50	–
1410	352528.28	1340745.46	Картометрический метод	12.50	–
1411	352532.76	1340752.75	Картометрический метод	12.50	–
1412	352543.10	1340774.80	Картометрический метод	12.50	–
1413	352555.42	1340816.14	Картометрический метод	12.50	–
1414	352566.54	1340858.09	Картометрический метод	12.50	–
1415	352583.64	1340918.77	Картометрический метод	12.50	–
1416	352601.52	1340986.88	Картометрический метод	12.50	–
1417	352603.52	1340993.01	Картометрический метод	12.50	–
1418	352617.92	1341036.94	Картометрический метод	12.50	–
1419	352624.84	1341077.55	Картометрический метод	12.50	–
1420	352625.30	1341079.41	Картометрический метод	12.50	–
1421	352630.30	1341099.59	Картометрический метод	12.50	–
1422	352648.69	1341173.84	Картометрический метод	12.50	–
1423	352662.32	1341236.88	Картометрический метод	12.50	–
1424	352674.53	1341280.39	Картометрический метод	12.50	–
1425	352707.67	1341366.18	Картометрический метод	12.50	–
1426	352729.90	1341416.69	Картометрический метод	12.50	–
1427	352756.30	1341471.19	Картометрический метод	12.50	–
1428	352776.02	1341511.48	Картометрический метод	12.50	–
1429	352801.67	1341567.92	Картометрический метод	12.50	–
1430	352839.28	1341646.56	Картометрический метод	12.50	–
1431	352896.57	1341773.97	Картометрический метод	12.50	–
1432	352949.50	1341890.07	Картометрический метод	12.50	–
1433	352990.47	1341977.15	Картометрический метод	12.50	–
1434	353054.55	1342112.12	Картометрический метод	12.50	–
1435	353088.72	1342183.91	Картометрический метод	12.50	–
1436	353093.15	1342193.31	Картометрический метод	12.50	–
1437	353116.91	1342243.70	Картометрический метод	12.50	–
1438	353158.84	1342330.95	Картометрический метод	12.50	–
1439	353193.04	1342407.09	Картометрический метод	12.50	–
1440	353231.49	1342490.77	Картометрический метод	12.50	–

1441	353236.65	1342502.00	Картометрический метод	12.50	–
1442	353262.32	1342561.02	Картометрический метод	12.50	–
1443	353297.31	1342639.52	Картометрический метод	12.50	–
1444	353341.76	1342736.96	Картометрический метод	12.50	–
1445	353409.71	1342891.58	Картометрический метод	12.50	–
1446	353418.33	1342904.50	Картометрический метод	12.50	–
1447	353430.04	1342922.08	Картометрический метод	12.50	–
1448	353437.89	1342933.85	Картометрический метод	12.50	–
1449	353450.56	1342949.70	Картометрический метод	12.50	–
1450	353459.47	1342957.47	Картометрический метод	12.50	–
1451	353462.49	1342960.10	Картометрический метод	12.50	–
1452	353469.97	1342966.63	Картометрический метод	12.50	–
1453	353489.47	1342983.64	Картометрический метод	12.50	–
1454	353505.49	1342995.08	Картометрический метод	12.50	–
1455	353531.01	1343013.31	Картометрический метод	12.50	–
1456	353597.07	1343063.07	Картометрический метод	12.50	–
1457	353641.43	1343098.90	Картометрический метод	12.50	–
1458	353710.95	1343149.55	Картометрический метод	12.50	–
1459	353733.75	1343170.57	Картометрический метод	12.50	–
1460	353750.52	1343186.46	Картометрический метод	12.50	–
1461	353764.90	1343203.52	Картометрический метод	12.50	–
1462	353786.58	1343233.03	Картометрический метод	12.50	–
1463	353833.22	1343300.00	Картометрический метод	12.50	–
1464	353874.94	1343345.91	Картометрический метод	12.50	–
1465	353915.34	1343381.27	Картометрический метод	12.50	–
1466	353956.19	1343415.44	Картометрический метод	12.50	–
1467	354025.62	1343453.09	Картометрический метод	12.50	–
1468	354088.07	1343480.93	Картометрический метод	12.50	–
1469	354168.06	1343509.89	Картометрический метод	12.50	–
1470	354230.66	1343533.89	Картометрический метод	12.50	–
1471	354336.61	1343576.96	Картометрический метод	12.50	–
1472	354394.17	1343610.09	Картометрический метод	12.50	–
1473	354397.94	1343612.74	Картометрический метод	12.50	–
1474	354429.17	1343634.59	Картометрический метод	12.50	–
1475	354463.84	1343663.19	Картометрический метод	12.50	–
1476	354483.98	1343680.70	Картометрический метод	12.50	–
1477	354519.40	1343714.87	Картометрический метод	12.50	–
1478	354545.99	1343739.52	Картометрический метод	12.50	–
1479	354576.83	1343769.33	Картометрический метод	12.50	–
1480	354616.04	1343810.21	Картометрический метод	12.50	–
1481	354651.06	1343848.48	Картометрический метод	12.50	–
1482	354701.01	1343893.88	Картометрический метод	12.50	–
1483	354730.66	1343899.08	Картометрический метод	12.50	–
1484	354762.82	1343926.32	Картометрический метод	12.50	–
1485	354776.53	1343938.24	Картометрический метод	12.50	–
1486	354917.98	1344061.24	Картометрический метод	12.50	–
1487	354926.77	1344068.89	Картометрический метод	12.50	–
1488	354995.10	1344122.99	Картометрический метод	12.50	–
1489	354998.61	1344125.77	Картометрический метод	12.50	–
1490	355008.02	1344133.22	Картометрический метод	12.50	–
1491	355047.22	1344164.25	Картометрический метод	12.50	–
1492	355049.63	1344166.14	Картометрический метод	12.50	–
1493	355179.36	1344266.02	Картометрический метод	12.50	–
1494	355380.96	1344417.23	Картометрический метод	12.50	–
1495	355677.78	1344641.06	Картометрический метод	12.50	–
1496	355762.58	1344706.63	Картометрический метод	12.50	–
1497	355795.45	1344732.03	Картометрический метод	12.50	–
1498	355800.62	1344736.03	Картометрический метод	12.50	–
1499	355829.90	1344759.76	Картометрический метод	12.50	–
1500	355952.34	1344854.14	Картометрический метод	12.50	–
1501	355979.06	1344871.78	Картометрический метод	12.50	–
1502	356052.49	1344924.71	Картометрический метод	12.50	–
1503	356118.13	1344975.00	Картометрический метод	12.50	–
1504	356183.88	1345018.83	Картометрический метод	12.50	–
1505	356256.94	1345056.63	Картометрический метод	12.50	–
1506	356328.46	1345082.71	Картометрический метод	12.50	–
1507	356430.55	1345112.24	Картометрический метод	12.50	–

1508	356498.31	1345120.63	Картометрический метод	12.50	–
1509	356570.49	1345123.67	Картометрический метод	12.50	–
1510	356570.79	1345121.54	Картометрический метод	12.50	–
1511	356570.81	1345121.37	Аналитический метод	2.50	–
1512	356568.65	1345121.27	Аналитический метод	2.50	–
1513	356502.69	1345116.53	Аналитический метод	2.50	–
1514	356462.08	1345112.95	Аналитический метод	2.50	–
1515	356401.01	1345101.19	Аналитический метод	2.50	–
1516	356377.99	1345096.22	Картометрический метод	12.50	–
1517	356342.98	1345085.14	Аналитический метод	2.50	–
1518	356284.11	1345066.18	Картометрический метод	12.50	–
1519	356210.30	1345031.45	Аналитический метод	2.50	–
1520	356209.85	1345031.25	Картометрический метод	12.50	–
1521	356206.22	1345029.55	Картометрический метод	12.50	–
1522	356163.55	1345003.42	Картометрический метод	12.50	–
1523	356161.85	1344997.61	Аналитический метод	0.30	–
1524	356161.79	1344997.39	Аналитический метод	0.30	–
1525	356161.57	1344997.38	Аналитический метод	0.30	–
1526	356154.89	1344997.23	Картометрический метод	12.50	–
1527	356139.91	1344988.60	Картометрический метод	12.50	–
1528	356138.69	1344983.87	Картометрический метод	12.50	–
1529	356132.54	1344982.11	Картометрический метод	12.50	–
1530	356122.25	1344976.85	Картометрический метод	12.50	–
1531	356100.81	1344958.34	Картометрический метод	12.50	–
1532	356079.42	1344939.84	Картометрический метод	12.50	–
1533	356076.58	1344937.38	Аналитический метод	0.30	–
1534	356059.50	1344923.07	Картометрический метод	12.50	–
1535	356049.96	1344915.93	Картометрический метод	12.50	–
1536	356038.20	1344907.14	Картометрический метод	12.50	–
1537	356004.85	1344882.21	Картометрический метод	12.50	–
1538	356003.67	1344881.25	Аналитический метод	0.30	–
1539	355999.42	1344877.80	Аналитический метод	0.30	–
1540	355999.30	1344877.71	Аналитический метод	0.30	–
1541	355996.23	1344880.34	Картометрический метод	12.50	–
1542	355985.38	1344867.35	Картометрический метод	12.50	–
1543	355979.98	1344871.07	Картометрический метод	12.50	–
1544	355966.55	1344851.59	Картометрический метод	12.50	–
1545	355968.60	1344850.17	Картометрический метод	12.50	–
1546	355966.78	1344847.41	Картометрический метод	12.50	–
1547	355955.41	1344829.48	Картометрический метод	12.50	–
1548	355956.37	1344828.88	Картометрический метод	12.50	–
1549	355955.45	1344826.90	Картометрический метод	12.50	–
1550	355950.99	1344805.93	Картометрический метод	12.50	–
1551	355951.57	1344794.61	Картометрический метод	12.50	–
1552	355954.58	1344781.30	Картометрический метод	12.50	–
1553	355963.89	1344765.15	Картометрический метод	12.50	–
1554	355965.26	1344763.44	Картометрический метод	12.50	–
1555	355971.32	1344755.86	Картометрический метод	12.50	–
1556	355978.03	1344755.60	Картометрический метод	12.50	–
1557	355989.63	1344747.14	Картометрический метод	12.50	–
1558	356021.26	1344735.42	Картометрический метод	12.50	–
1559	356031.95	1344732.36	Картометрический метод	12.50	–
1560	356122.66	1344706.42	Картометрический метод	12.50	–
1561	356143.84	1344700.03	Картометрический метод	12.50	–
1562	356194.00	1344684.89	Картометрический метод	12.50	–
1563	356197.83	1344683.74	Картометрический метод	12.50	–
1564	356214.43	1344678.73	Картометрический метод	12.50	–
1565	356218.26	1344677.57	Картометрический метод	12.50	–
1566	356228.70	1344674.42	Картометрический метод	12.50	–
1567	356333.20	1344641.13	Картометрический метод	12.50	–
1568	356437.77	1344609.75	Картометрический метод	12.50	–
1569	356529.99	1344582.18	Картометрический метод	12.50	–
1570	356632.88	1344552.55	Картометрический метод	12.50	–
1571	356737.67	1344520.81	Картометрический метод	12.50	–
1572	356746.40	1344518.13	Аналитический метод	0.30	–
1573	356844.41	1344486.32	Картометрический метод	12.50	–
1574	356990.02	1344442.86	Картометрический метод	12.50	–

1575	357050.66	1344425.36	Картометрический метод	12.50	–
1576	357133.76	1344399.13	Картометрический метод	12.50	–
1577	357208.14	1344378.93	Картометрический метод	12.50	–
1578	357254.81	1344368.14	Картометрический метод	12.50	–
1579	357287.74	1344365.89	Картометрический метод	12.50	–
1580	357334.07	1344367.33	Картометрический метод	12.50	–
1581	357390.95	1344375.60	Картометрический метод	12.50	–
1582	357467.66	1344391.10	Картометрический метод	12.50	–
1583	357506.01	1344398.69	Картометрический метод	12.50	–
1584	357523.80	1344383.38	Картометрический метод	12.50	–
1585	357471.38	1344372.50	Картометрический метод	12.50	–
1586	357394.18	1344356.90	Картометрический метод	12.50	–
1587	357344.15	1344349.63	Картометрический метод	12.50	–
1588	357335.73	1344348.40	Картометрический метод	12.50	–
1589	357287.38	1344346.89	Картометрический метод	12.50	–
1590	357252.00	1344349.31	Картометрический метод	12.50	–
1591	357203.52	1344360.52	Картометрический метод	12.50	–
1592	357128.63	1344380.84	Картометрический метод	12.50	–
1593	357045.69	1344404.99	Картометрический метод	12.50	–
1594	356976.70	1344425.76	Картометрический метод	12.50	–
1595	356902.20	1344446.07	Картометрический метод	12.50	–
1596	356862.20	1344455.27	Картометрический метод	12.50	–
1597	356756.21	1344487.65	Картометрический метод	12.50	–
1598	356666.88	1344516.53	Картометрический метод	12.50	–
1599	356611.66	1344535.10	Картометрический метод	12.50	–
1600	356537.86	1344552.57	Картометрический метод	12.50	–
1601	356452.31	1344580.25	Картометрический метод	12.50	–
1602	356343.44	1344612.48	Картометрический метод	12.50	–
1603	356219.86	1344651.02	Картометрический метод	12.50	–
1604	356209.83	1344653.78	Картометрический метод	12.50	–
1605	356205.96	1344654.84	Картометрический метод	12.50	–
1606	356189.36	1344659.40	Картометрический метод	12.50	–
1607	356185.49	1344660.46	Картометрический метод	12.50	–
1608	356155.66	1344668.66	Картометрический метод	12.50	–
1609	356082.64	1344689.17	Картометрический метод	12.50	–
1610	356017.82	1344710.02	Картометрический метод	12.50	–
1611	356007.96	1344713.06	Картометрический метод	12.50	–
1612	355983.85	1344720.51	Картометрический метод	12.50	–
1613	355983.85	1344719.93	Картометрический метод	12.50	–
1614	355981.91	1344719.93	Картометрический метод	12.50	–
1615	355981.91	1344721.11	Картометрический метод	12.50	–
1616	355953.42	1344729.91	Картометрический метод	12.50	–
1617	355943.84	1344732.25	Картометрический метод	12.50	–
1618	355930.82	1344751.36	Картометрический метод	12.50	–
1619	355889.05	1344758.55	Картометрический метод	12.50	–
1620	355883.13	1344759.06	Картометрический метод	12.50	–
1621	355879.27	1344759.39	Картометрический метод	12.50	–
1622	355872.97	1344759.92	Картометрический метод	12.50	–
1623	355856.38	1344759.22	Картометрический метод	12.50	–
1624	355853.34	1344759.28	Картометрический метод	12.50	–
1625	355826.24	1344737.19	Картометрический метод	12.50	–
1626	355811.74	1344725.36	Картометрический метод	12.50	–
1627	355804.25	1344719.99	Картометрический метод	12.50	–
1628	355769.59	1344696.71	Картометрический метод	12.50	–
1629	355724.82	1344666.73	Картометрический метод	12.50	–
1630	355629.86	1344597.70	Картометрический метод	12.50	–
1631	355509.29	1344507.12	Картометрический метод	12.50	–
1632	355334.29	1344374.84	Картометрический метод	12.50	–
1633	355333.26	1344369.78	Картометрический метод	12.50	–
1634	355328.23	1344365.85	Картометрический метод	12.50	–
1635	355323.35	1344365.35	Картометрический метод	12.50	–
1636	355267.45	1344325.45	Картометрический метод	12.50	–
1637	355156.30	1344239.35	Картометрический метод	12.50	–
1638	355048.27	1344162.95	Картометрический метод	12.50	–
1639	355028.65	1344145.93	Картометрический метод	12.50	–
1640	355001.88	1344124.68	Картометрический метод	12.50	–
1641	354996.99	1344120.65	Картометрический метод	12.50	–

1642	354952.44	1344085.66	Картометрический метод	12.50	–
1643	354923.11	1344062.25	Картометрический метод	12.50	–
1644	354916.65	1344056.96	Картометрический метод	12.50	–
1645	354881.36	1344026.80	Картометрический метод	12.50	–
1646	354847.24	1343998.00	Картометрический метод	12.50	–
1647	354812.10	1343967.64	Картометрический метод	12.50	–
1648	354799.97	1343957.16	Картометрический метод	12.50	–
1649	354776.59	1343936.50	Картометрический метод	12.50	–
1650	354778.82	1343935.00	Картометрический метод	12.50	–
1651	354804.43	1343904.37	Картометрический метод	12.50	–
1652	354804.57	1343904.47	Картометрический метод	12.50	–
1653	354806.26	1343905.71	Картометрический метод	12.50	–
1654	354806.40	1343905.53	Картометрический метод	12.50	–
1655	354807.21	1343904.40	Картометрический метод	12.50	–
1656	354808.34	1343902.86	Картометрический метод	12.50	–
1657	354811.37	1343905.35	Картометрический метод	12.50	–
1658	354814.09	1343902.03	Картометрический метод	12.50	–
1659	354809.50	1343898.29	Картометрический метод	12.50	–
1660	354814.87	1343891.88	Картометрический метод	12.50	–
1661	354749.68	1343845.67	Картометрический метод	12.50	–
1662	354746.27	1343860.03	Картометрический метод	12.50	–
1663	354745.67	1343862.61	Картометрический метод	12.50	–
1664	354743.84	1343862.04	Картометрический метод	12.50	–
1665	354743.11	1343864.59	Картометрический метод	12.50	–
1666	354744.85	1343865.18	Картометрический метод	12.50	–
1667	354741.93	1343878.04	Картометрический метод	12.50	–
1668	354740.16	1343877.89	Картометрический метод	12.50	–
1669	354740.02	1343872.30	Картометрический метод	12.50	–
1670	354715.66	1343853.02	Картометрический метод	12.50	–
1671	354712.68	1343870.70	Картометрический метод	12.50	–
1672	354653.35	1343815.12	Картометрический метод	12.50	–
1673	354561.95	1343720.10	Картометрический метод	12.50	–
1674	354541.15	1343698.48	Картометрический метод	12.50	–
1675	354525.37	1343684.28	Картометрический метод	12.50	–
1676	354512.33	1343674.00	Картометрический метод	12.50	–
1677	354488.90	1343660.75	Картометрический метод	12.50	–
1678	354472.53	1343646.28	Картометрический метод	12.50	–
1679	354472.14	1343645.94	Картометрический метод	12.50	–
1680	354423.86	1343604.70	Картометрический метод	12.50	–
1681	354422.40	1343603.53	Картометрический метод	12.50	–
1682	354420.87	1343602.45	Картометрический метод	12.50	–
1683	354378.86	1343574.79	Картометрический метод	12.50	–
1684	354377.09	1343573.71	Картометрический метод	12.50	–
1685	354340.51	1343553.10	Картометрический метод	12.50	–
1686	354337.47	1343551.61	Картометрический метод	12.50	–
1687	354285.13	1343529.47	Картометрический метод	12.50	–
1688	354283.80	1343528.94	Картометрический метод	12.50	–
1689	354245.75	1343514.95	Картометрический метод	12.50	–
1690	354241.81	1343513.50	Картометрический метод	12.50	–
1691	354232.98	1343494.18	Картометрический метод	12.50	–
1692	354247.10	1343485.82	Картометрический метод	12.50	–
1693	354233.08	1343465.97	Картометрический метод	12.50	–
1694	354221.82	1343469.74	Картометрический метод	12.50	–
1695	354217.41	1343460.11	Картометрический метод	12.50	–
1696	354188.71	1343411.31	Картометрический метод	12.50	–
1697	354121.96	1343287.64	Картометрический метод	12.50	–
1698	354017.98	1343167.26	Картометрический метод	12.50	–
1699	353810.28	1343046.08	Картометрический метод	12.50	–
1700	353726.14	1342989.72	Картометрический метод	12.50	–
1701	353719.94	1343002.13	Картометрический метод	12.50	–
1702	353711.96	1342997.56	Картометрический метод	12.50	–
1703	353710.89	1342999.29	Картометрический метод	12.50	–
1704	353709.19	1342998.26	Картометрический метод	12.50	–
1705	353710.25	1342996.55	Картометрический метод	12.50	–
1706	353674.66	1342974.62	Картометрический метод	12.50	–
1707	353655.04	1342961.21	Картометрический метод	12.50	–
1708	353625.26	1342937.01	Картометрический метод	12.50	–

1709	353594.36	1342908.97	Картометрический метод	12.50	–
1710	353576.63	1342892.89	Аналитический метод	2.50	–
1711	353572.77	1342896.57	Аналитический метод	2.50	–
1712	353556.49	1342912.04	Аналитический метод	2.50	–
1713	353555.58	1342912.92	Аналитический метод	2.50	–
1714	353459.35	1342806.33	Аналитический метод	2.50	–
1715	353434.96	1342762.84	Аналитический метод	2.50	–
1716	353390.65	1342689.04	Аналитический метод	2.50	–
1717	353388.08	1342684.77	Аналитический метод	2.50	–
1718	353388.64	1342684.31	Картометрический метод	12.50	–
1719	353376.81	1342657.47	Картометрический метод	12.50	–
1720	353376.22	1342658.07	Картометрический метод	12.50	–
1721	353315.56	1342520.30	Картометрический метод	12.50	–
1722	353292.65	1342464.07	Картометрический метод	12.50	–
1723	353290.08	1342454.24	Картометрический метод	12.50	–
1724	353288.42	1342447.90	Картометрический метод	12.50	–
1725	353295.19	1342437.75	Картометрический метод	12.50	–
1726	353301.62	1342433.01	Картометрический метод	12.50	–
1727	353303.31	1342427.26	Картометрический метод	12.50	–
1728	353304.66	1342419.14	Картометрический метод	12.50	–
1729	353301.62	1342406.45	Картометрический метод	12.50	–
1730	353264.08	1342392.57	Картометрический метод	12.50	–
1731	353261.23	1342377.61	Картометрический метод	12.50	–
1732	353260.02	1342371.26	Картометрический метод	12.50	–
1733	353250.55	1342352.64	Картометрический метод	12.50	–
1734	353216.56	1342303.47	Картометрический метод	12.50	–
1735	353190.93	1342237.31	Картометрический метод	12.50	–
1736	353138.10	1342117.35	Картометрический метод	12.50	–
1737	353111.66	1342057.31	Картометрический метод	12.50	–
1738	353107.55	1342047.97	Картометрический метод	12.50	–
1739	353092.50	1342004.31	Картометрический метод	12.50	–
1740	353074.30	1341948.47	Картометрический метод	12.50	–
1741	353048.74	1341887.94	Картометрический метод	12.50	–
1742	353021.21	1341826.42	Картометрический метод	12.50	–
1743	353009.73	1341799.78	Картометрический метод	12.50	–
1744	352995.71	1341767.27	Картометрический метод	12.50	–
1745	352966.99	1341705.45	Картометрический метод	12.50	–
1746	352941.67	1341646.97	Картометрический метод	12.50	–
1747	352932.23	1341614.17	Картометрический метод	12.50	–
1748	352856.40	1341429.40	Картометрический метод	12.50	–
1749	352855.06	1341425.95	Картометрический метод	12.50	–
1750	352794.78	1341271.01	Картометрический метод	12.50	–
1751	352779.16	1341226.15	Картометрический метод	12.50	–
1752	352775.78	1341207.80	Картометрический метод	12.50	–
1753	352774.37	1341196.01	Картометрический метод	12.50	–
1754	352772.02	1341176.44	Картометрический метод	12.50	–
1755	352752.36	1341032.59	Картометрический метод	12.50	–
1756	352699.20	1341044.91	Картометрический метод	12.50	–
1757	352653.77	1341052.00	Картометрический метод	12.50	–
1758	352648.03	1341047.15	Картометрический метод	12.50	–
1759	352641.49	1341047.26	Картометрический метод	12.50	–
1760	352650.93	1341089.75	Картометрический метод	12.50	–
1761	352676.78	1341194.41	Картометрический метод	12.50	–
1762	352697.69	1341269.68	Картометрический метод	12.50	–
1763	352698.92	1341269.31	Картометрический метод	12.50	–
1764	352716.83	1341263.90	Картометрический метод	12.50	–
1765	352781.60	1341456.57	Картометрический метод	12.50	–
1766	352723.46	1341354.65	Картометрический метод	12.50	–
1767	352720.01	1341351.46	Картометрический метод	12.50	–
1768	352716.10	1341348.84	Картометрический метод	12.50	–
1769	352702.67	1341311.73	Картометрический метод	12.50	–
1770	352634.49	1341033.43	Картометрический метод	12.50	–
1771	352633.96	1341031.54	Картометрический метод	12.50	–
1772	352619.21	1340984.81	Картометрический метод	12.50	–
1773	352624.26	1340981.48	Картометрический метод	12.50	–
1774	352614.67	1340942.72	Картометрический метод	12.50	–
1775	352612.59	1340941.58	Картометрический метод	12.50	–

1776	352608.86	1340930.09	Картометрический метод	12.50	–
1777	352608.36	1340925.84	Картометрический метод	12.50	–
1778	352607.26	1340922.65	Картометрический метод	12.50	–
1779	352604.84	1340919.60	Картометрический метод	12.50	–
1780	352591.92	1340882.20	Картометрический метод	12.50	–
1781	352591.29	1340877.54	Картометрический метод	12.50	–
1782	352589.47	1340874.98	Картометрический метод	12.50	–
1783	352584.31	1340859.73	Картометрический метод	12.50	–
1784	352570.19	1340807.87	Картометрический метод	12.50	–
1785	352569.16	1340804.78	Картометрический метод	12.50	–
1786	352548.40	1340751.98	Картометрический метод	12.50	–
1787	352547.48	1340749.89	Картометрический метод	12.50	–
1788	352546.41	1340747.87	Картометрический метод	12.50	–
1789	352523.74	1340708.88	Картометрический метод	12.50	–
1790	352522.98	1340707.64	Картометрический метод	12.50	–
1791	352509.19	1340686.37	Картометрический метод	12.50	–
1792	352502.04	1340681.24	Картометрический метод	12.50	–
1793	352490.18	1340672.64	Картометрический метод	12.50	–
1405	352485.46	1340668.28	Картометрический метод	12.50	–
–	–	–	–	–	–
1794	354051.59	1343438.92	Картометрический метод	12.50	–
1795	354043.94	1343426.61	Картометрический метод	12.50	–
1796	354007.82	1343383.44	Картометрический метод	12.50	–
1797	353991.26	1343363.64	Картометрический метод	12.50	–
1798	353943.53	1343316.37	Картометрический метод	12.50	–
1799	353882.68	1343267.55	Картометрический метод	12.50	–
1800	353888.46	1343259.39	Картометрический метод	12.50	–
1801	353851.10	1343233.89	Картометрический метод	12.50	–
1802	353834.51	1343223.88	Картометрический метод	12.50	–
1803	353791.86	1343198.17	Картометрический метод	12.50	–
1804	353786.04	1343194.66	Картометрический метод	12.50	–
1805	353796.37	1343209.42	Картометрический метод	12.50	–
1806	353813.05	1343229.63	Картометрический метод	12.50	–
1807	353814.52	1343231.56	Картометрический метод	12.50	–
1808	353830.67	1343254.71	Картометрический метод	12.50	–
1809	353857.44	1343288.24	Картометрический метод	12.50	–
1810	353897.03	1343330.28	Картометрический метод	12.50	–
1811	353949.82	1343375.99	Картометрический метод	12.50	–
1812	354005.13	1343414.35	Картометрический метод	12.50	–
1813	354029.25	1343427.62	Картометрический метод	12.50	–
1794	354051.59	1343438.92	Картометрический метод	12.50	–
–	–	–	–	–	–
1814	353607.42	1342923.49	Картометрический метод	12.50	–
1815	353605.30	1342922.31	Картометрический метод	12.50	–
1816	353602.38	1342927.71	Картометрический метод	12.50	–
1817	353604.51	1342928.89	Картометрический метод	12.50	–
1814	353607.42	1342923.49	Картометрический метод	12.50	–
–	–	–	–	–	–
1818	354101.26	1343278.01	Картометрический метод	12.50	–
1819	354099.85	1343276.58	Картометрический метод	12.50	–
1820	354098.44	1343277.96	Картометрический метод	12.50	–
1821	354099.85	1343279.39	Картометрический метод	12.50	–
1818	354101.26	1343278.01	Картометрический метод	12.50	–
Зона1(3)	–	–	–	–	–
1822	362408.41	1339967.23	Картометрический метод	12.50	–
1823	362419.90	1339976.39	Картометрический метод	12.50	–
1824	362422.02	1339978.12	Картометрический метод	12.50	–
1825	362423.67	1339979.42	Картометрический метод	12.50	–
1826	362429.33	1339982.56	Картометрический метод	12.50	–
1827	362423.91	1339989.42	Картометрический метод	12.50	–
1828	362340.69	1340089.97	Картометрический метод	12.50	–
1829	362328.07	1340102.24	Аналитический метод	0.10	–
1830	362311.97	1340081.90	Аналитический метод	0.10	–
1831	362244.66	1340093.97	Аналитический метод	0.10	–
1832	362266.99	1340074.47	Картометрический метод	12.50	–
1833	362282.91	1340060.21	Картометрический метод	12.50	–
1834	362295.38	1340047.88	Картометрический метод	12.50	–

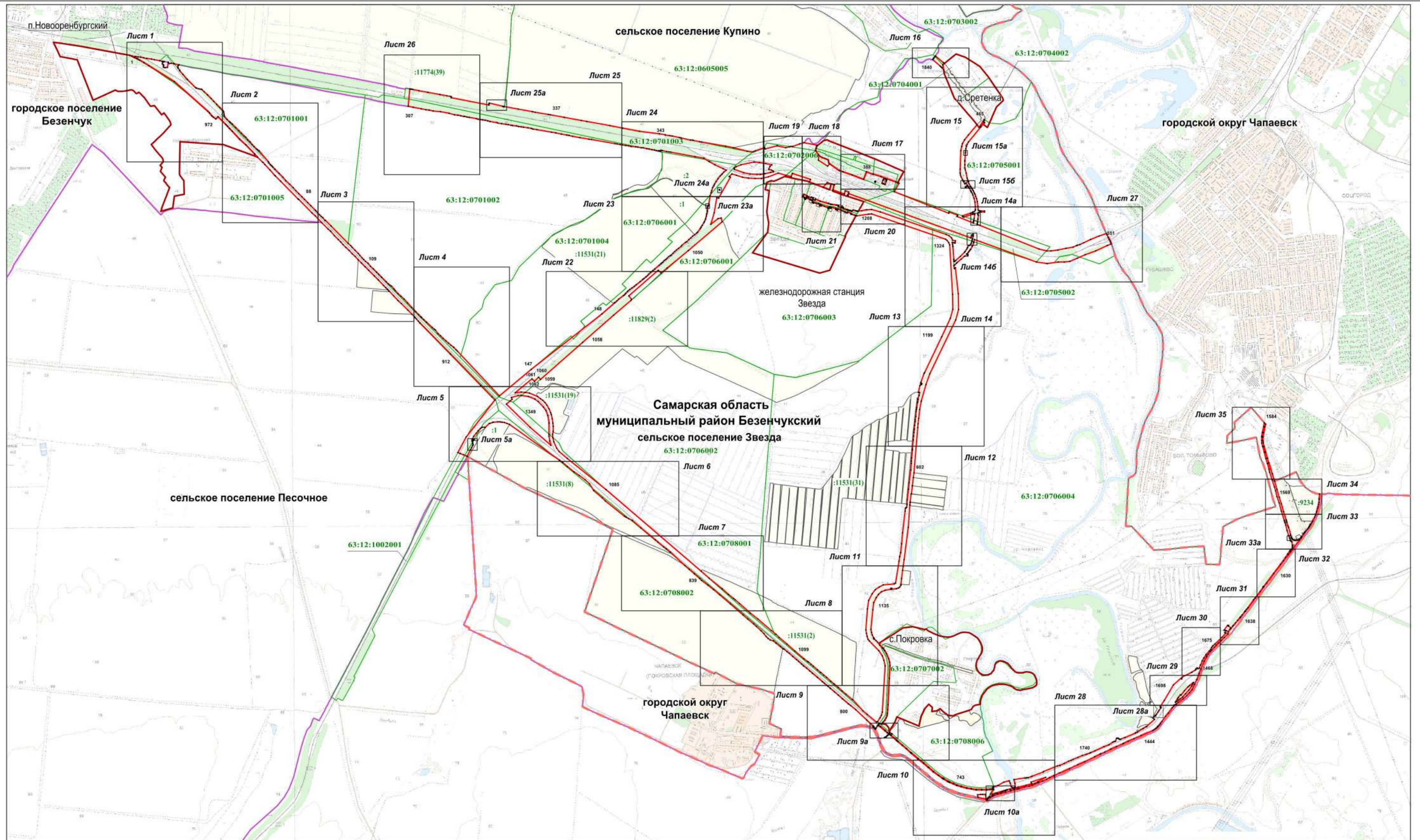
1835	362377.10	1339951.89	Картометрический метод	12.50	–
1836	362382.44	1339945.14	Картометрический метод	12.50	–
1837	362384.50	1339948.14	Картометрический метод	12.50	–
1838	362390.92	1339953.26	Картометрический метод	12.50	–
1839	362398.60	1339959.40	Картометрический метод	12.50	–
1840	362400.61	1339960.99	Картометрический метод	12.50	–
1822	362408.41	1339967.23	Картометрический метод	12.50	–
Зона1(4)	–	–	–	–	–
1841	352547.71	1340546.51	Картометрический метод	12.50	–
1842	352551.22	1340588.89	Картометрический метод	12.50	–
1843	352552.27	1340612.89	Картометрический метод	12.50	–
1844	352553.70	1340651.79	Картометрический метод	12.50	–
1845	352490.31	1340660.40	Картометрический метод	12.50	–
1846	352514.11	1340550.60	Картометрический метод	12.50	–
1841	352547.71	1340546.51	Картометрический метод	12.50	–

3. Сведения о характерных точках части (частей) границы объекта

Обозначение характерных точек части границы	Координаты, м		Метод определения координат характерной точки	Средняя квадратическая погрешность положения характерной точки (M _i), м	Описание обозначения точки на местности (при наличии)
	X	Y			
1	2	3	4	5	6
–	–	–	–	–	–

Раздел 4
Зона инженерной и транспортной инфраструктуры (ИТ)
(наименование объекта)

План границ объекта



Используемые условные знаки и обозначения:

-  - характеристическая точка границы
-  - граница территориальной зоны
-  - граница муниципального района
-  - граница сельского поселения
-  - граница кадастрового квартала
-  - граница населённого пункта

 :11531(21)
63:12:0605005
Самарская область
муниципальный район Безенчукский
сельское поселение Звезда
железнодорожная станция Звезда

Масштаб 1 : 50000

- земельный участок, кадастровый номер
- подпись кадастрового квартала
- наименование субъекта Российской Федерации
- наименование муниципального района
- наименование сельского поселения
- наименование населённого пункта

Подпись кадастрового инженера

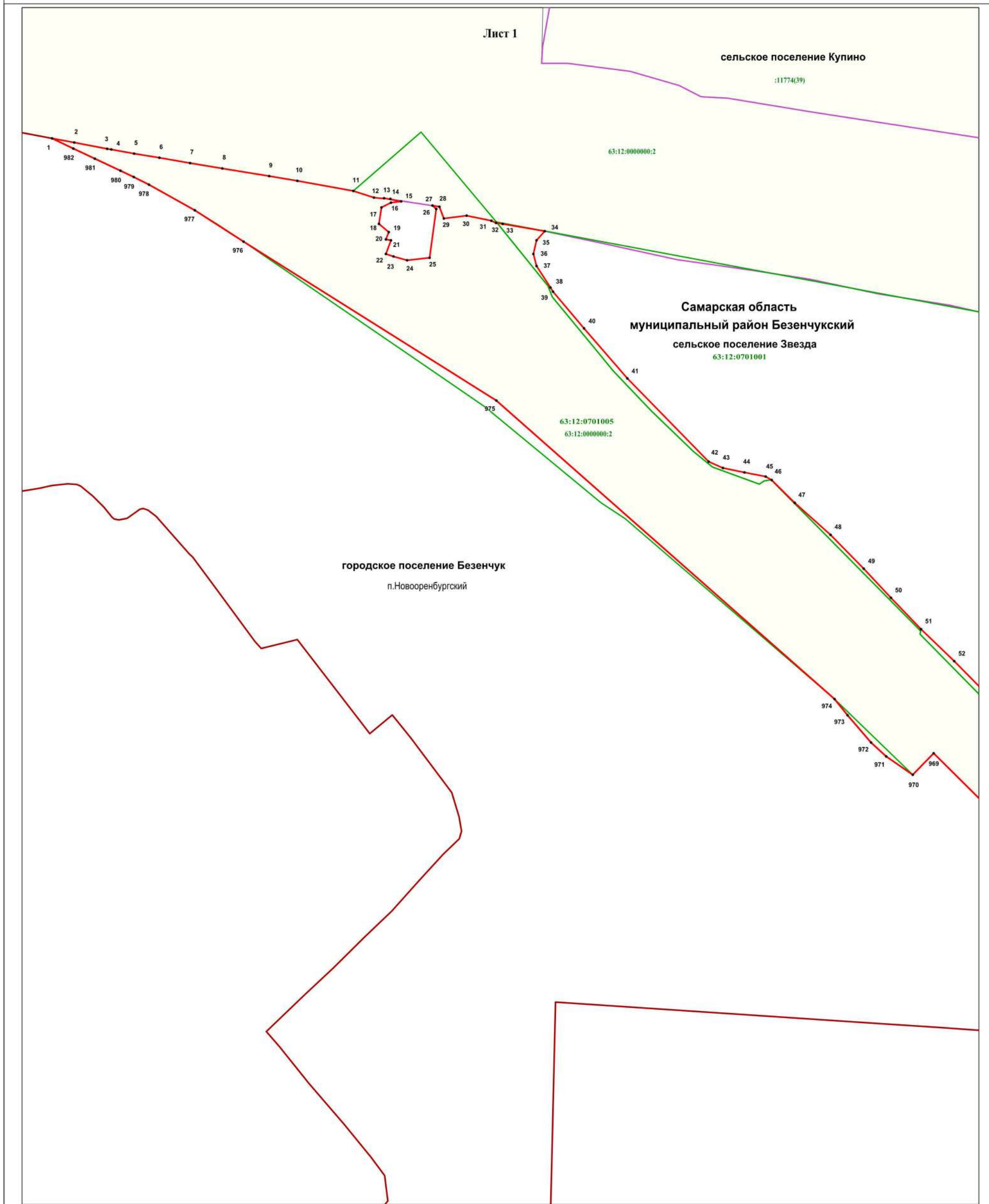
Дата 27.04.2022

Место для оттиска печати (при наличии) лица, составившего описание местоположения границ объекта



Раздел 4
Зона инженерной и транспортной инфраструктуры (ИТ)
 (наименование объекта)

План границ объекта



Используемые условные знаки и обозначения:

Масштаб 1 : 5000

- 1 * - характерная точка границы
- (red line) - граница территориальной зоны
- (green line) - граница кадастрового квартала
- (brown line) - граница населённого пункта
- (yellow) :11774(39) - земельный участок, кадастровый номер
- 63:12:0707001 - подпись кадастрового квартала
- Самарская область - наименование субъекта Российской Федерации
- муниципальный район Безенчукский - наименование муниципального района
- сельское поселение Звезда - наименование сельского поселения
- п.Новоуренбургский - наименование населённого пункта

Подпись кадастрового инженера *Затвордская Надежда Павловна* / Н.П.Затвордская/

Дата 27.04.2022

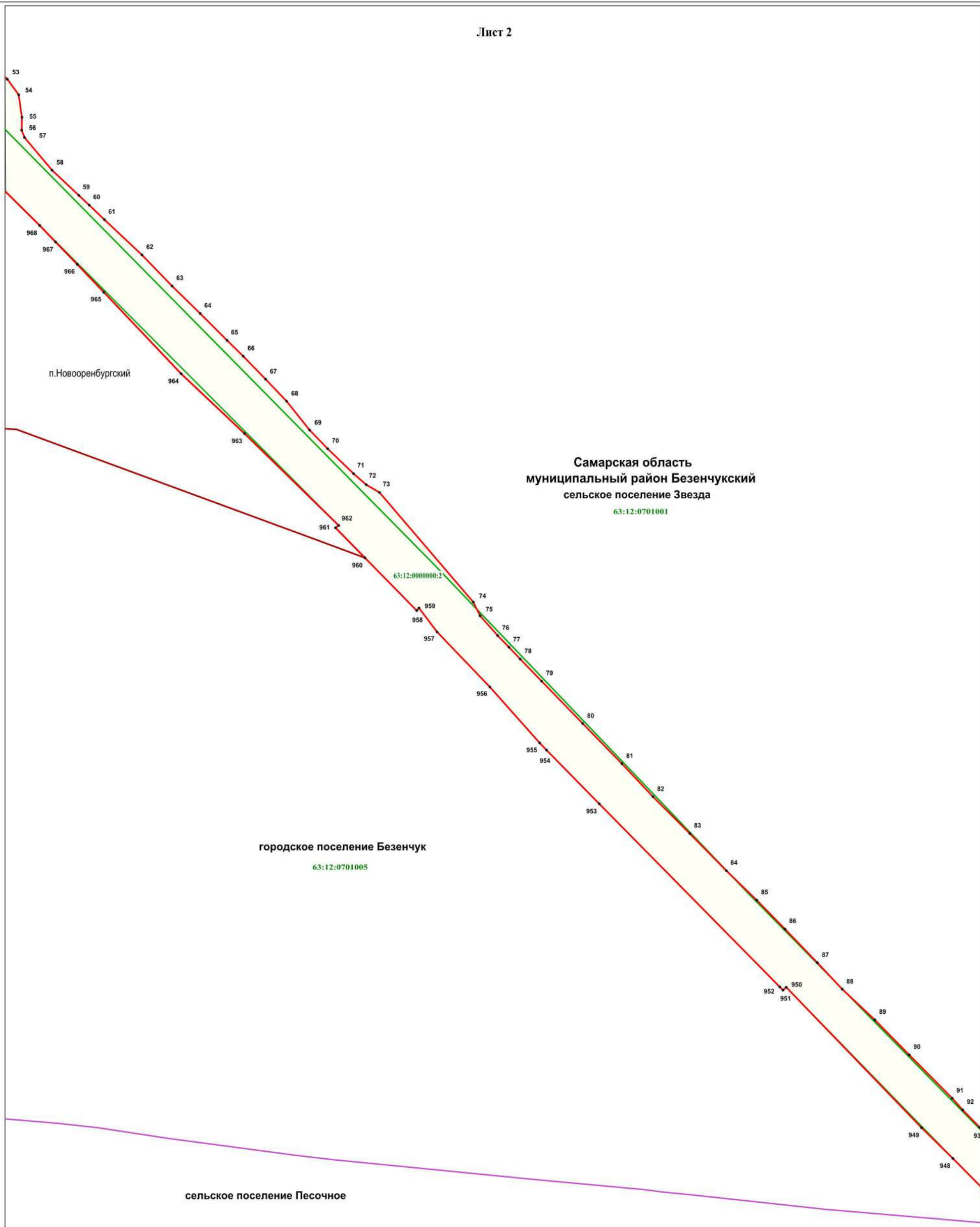
Место для оттиска печати (при наличии) листа, составившего описание местоположения границ объекта



Раздел 4
Зона инженерной и транспортной инфраструктуры (ИТ)
(наименование объекта)

План границ объекта

Лист 2



Используемые условные знаки и обозначения:

Масштаб 1 : 5000

- 53 • - характерная точка границы
- (red line) - граница территориальной зоны
- (green line) - граница кадастрового квартала
- (red line) - граница населённого пункта
- 63:12:0000000:2 - земельный участок, кадастровый номер
- 63:12:0701001 - подпись кадастрового квартала

Самарская область
муниципальный район Безенчукский
сельское поселение Звезда
п.Новооренбургский

- наименование субъекта Российской Федерации
- наименование муниципального района
- наименование сельского поселения
- наименование населённого пункта

Подпись кадастрового инженера

Дата 27.04.2022

Место для оттиска печати (при наличии) лица, составившего описание местоположения границ объекта

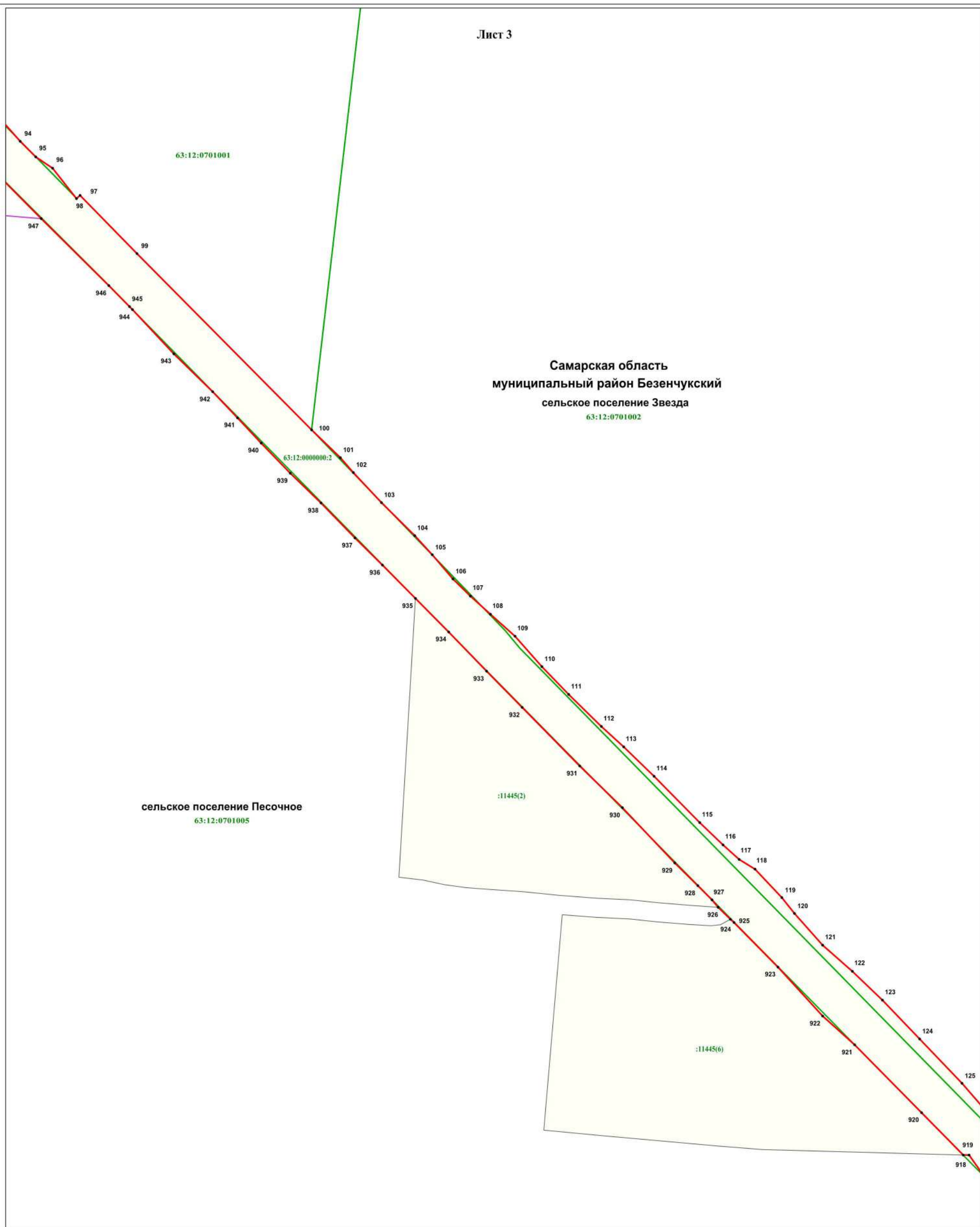


Раздел 4
Зона инженерной и транспортной инфраструктуры (ИТ)

(наименование объекта)

План границ объекта

Лист 3



сельское поселение Песочное
63:12:0701005

Самарская область
муниципальный район Безенчукский
сельское поселение Звезда
63:12:0701002

Масштаб 1 : 5000

Используемые условные знаки и обозначения:

- 94 • - характерная точка границы
- (red line) - граница территориальной зоны
- (green line) - граница кадастрового квартала
- 63:12:0000000:2 (yellow box) - земельный участок, кадастровый номер
- 63:12:0707002 (green text) - подпись кадастрового квартала

Самарская область - наименование субъекта Российской Федерации
муниципальный район Безенчукский - наименование муниципального района
сельское поселение Звезда - наименование сельского поселения

Подпись кадастрового инженера: /И.П. Загородская/

Дата 27.04.2022

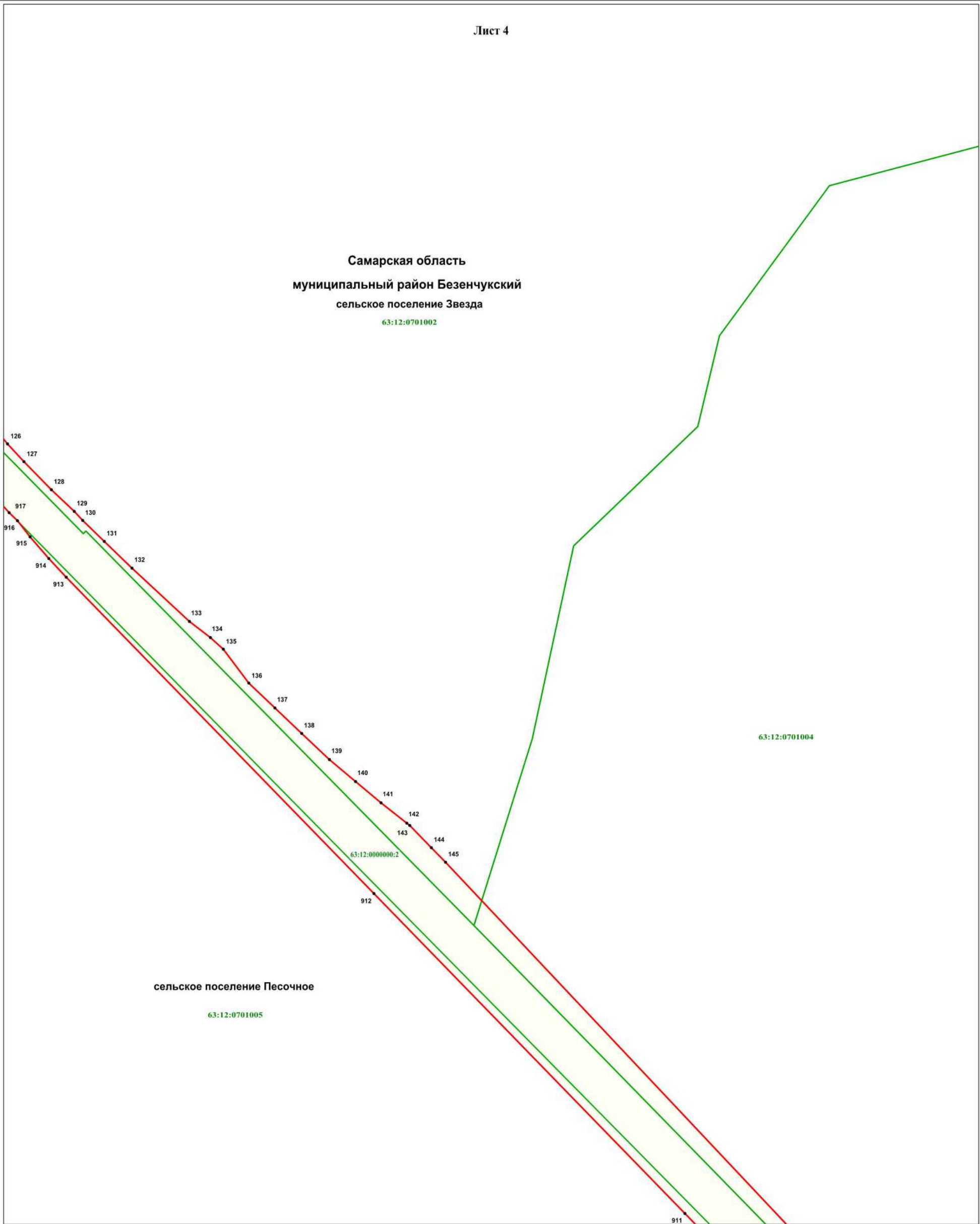
Место для оттиска печати (при наличии) лица, составившего описание местоположения границ объекта



Раздел 4
Зона инженерной и транспортной инфраструктуры (ИТ)
(наименование объекта)

План границ объекта

Лист 4



Масштаб 1 : 5000

Используемые условные знаки и обозначения:

- 911 * - характеристическая точка границы
- граница территориальной зоны
- граница кадастрового квартала
- 63:12:0000000:2 - земельный участок, кадастровый номер
- 63:12:0701005 - подпись кадастрового квартала

Самарская область - наименование субъекта Российской Федерации
муниципальный район Безенчукский - наименование муниципального района
сельское поселение Звезда - наименование сельского поселения

Подпись кадастрового инженера /И.П. Загородская/

Дата 27.05.2022

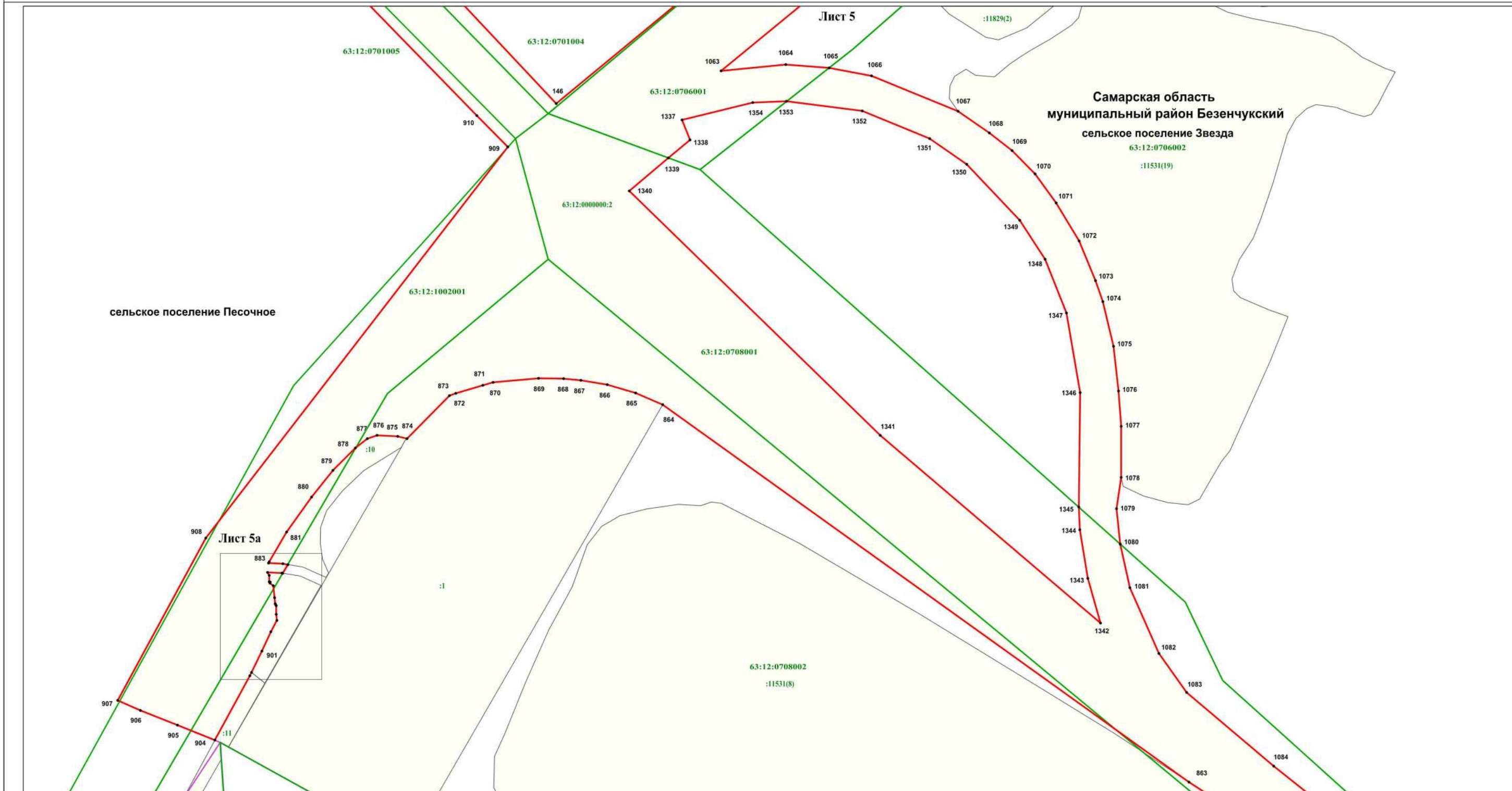
Место для оттиска печати (при наличии) лица, составившего описание местоположения границ объекта



Раздел 4
Зона инженерной и транспортной инфраструктуры (ИТ)

(наименование объекта)

План границ объекта



Используемые условные знаки и обозначения:

Масштаб 1 : 5000

- 907 * - характерная точка границы
- (red line) - граница территориальной зоны
- (green line) - граница кадастрового квартала
- 63:12:0000000:2 - земельный участок, кадастровый номер
- 63:12:1002001 - подпись кадастрового квартала
- Самарская область - наименование субъекта Российской Федерации
- муниципальный район Безенчукский - наименование муниципального района
- сельское поселение Звезда - наименование сельского поселения

Подпись кадастрового инженера

Дата 27.04.2022

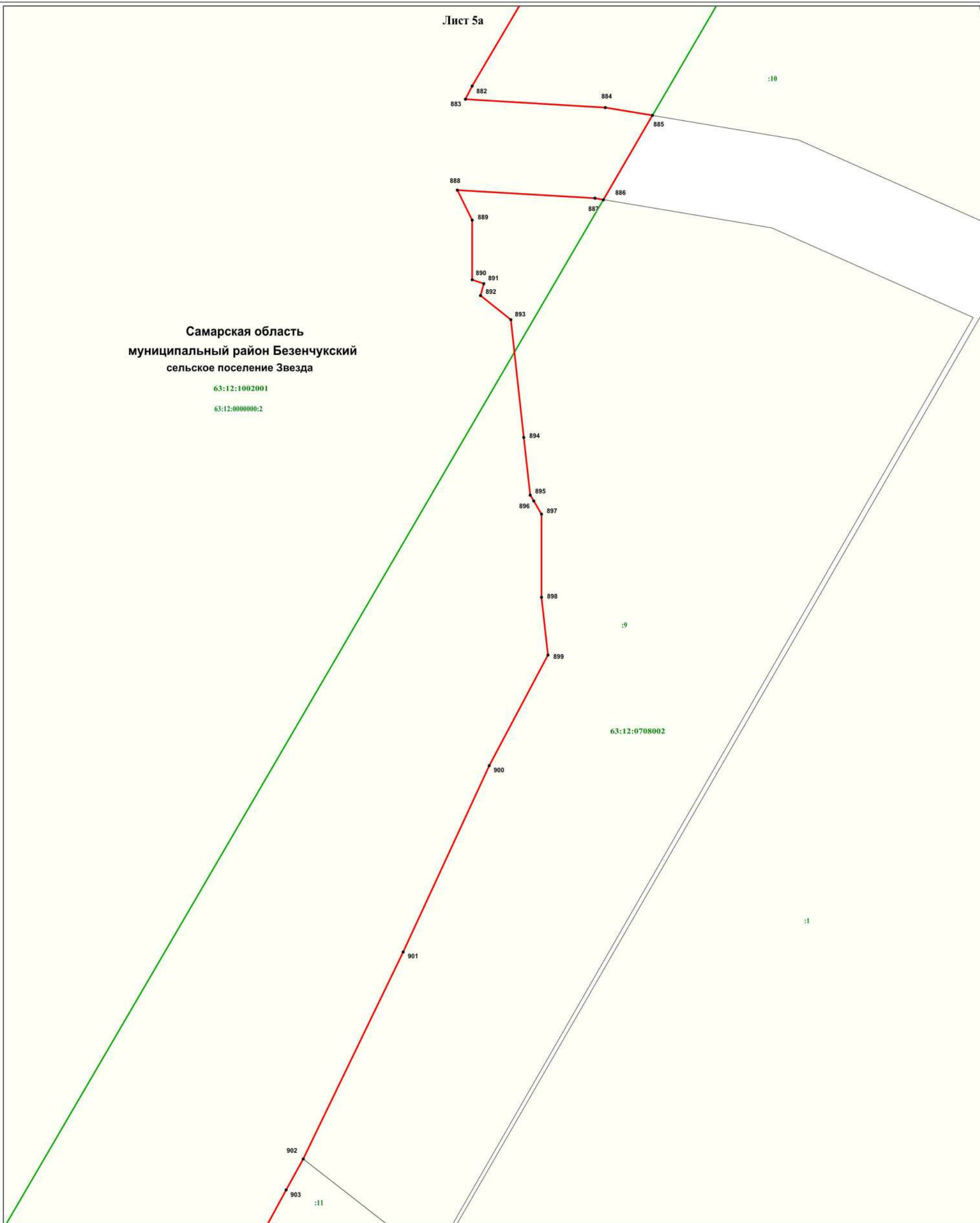
Место для оттиска печати (при наличии) лица, составившего описание местоположения границ объекта



Раздел 4
Зона инженерной и транспортной инфраструктуры (ИТ)
 (наименование объекта)






План границ объекта

Лист 5а



Масштаб 1 : 500

Используемые условные знаки и обозначения:

-  - характеристическая точка границы
-  - граница территориальной зоны
-  - граница кадастрового квартала
-  - земельный участок, кадастровый номер
-  - подпись кадастрового квартала

Самарская область
муниципальный район Безенчукский
сельское поселение Звезда

- наименование субъекта Российской Федерации
 - наименование муниципального района
 - наименование сельского поселения

Дата 27.05.2022

Место для оттиска печати (при наличии) лица, составившего описание местоположения границ объекта



Раздел 4
Зона инженерной и транспортной инфраструктуры (ИТ)

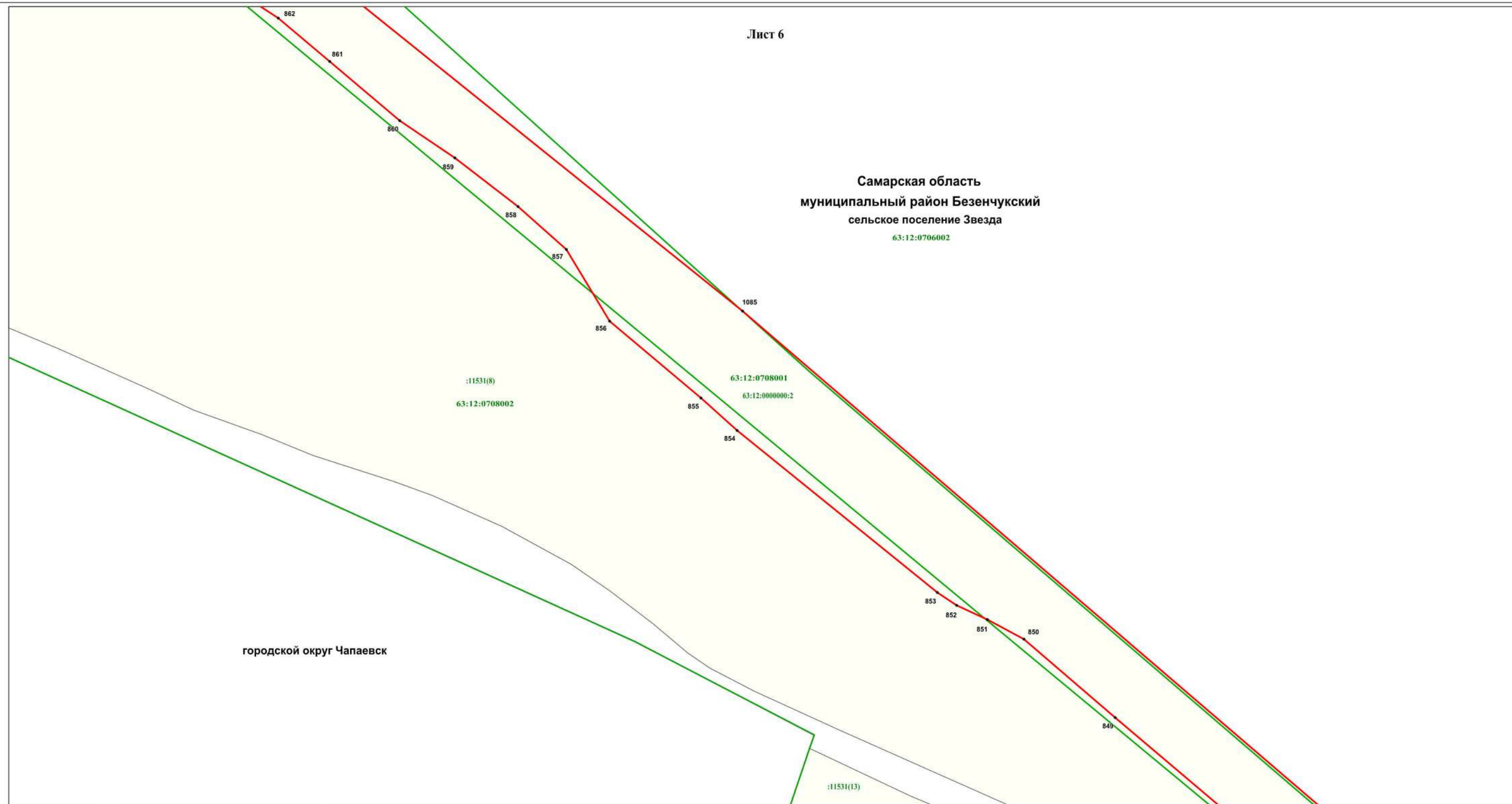
(наименование объекта)

План границ объекта

Лист 6






Самарская область
муниципальный район Безенчукский
сельское поселение Звезда

63:12:0706002



Используемые условные знаки и обозначения:

Масштаб 1 : 5000

-  1085* - характерная точка границы
-  - граница территориальной зоны
-  - граница кадастрового квартала
-  63:12:0000000:2 - земельный участок, кадастровый номер
-  63:12:0708002 - подпись кадастрового квартала
- Самарская область** - наименование субъекта Российской Федерации
- муниципальный район Безенчукский** - наименование муниципального района
- сельское поселение Звезда** - наименование сельского поселения

Подпись кадастрового инженера  Н.П. Загородская/

Дата 27.04.2022

Место для оттиска печати (при наличии) лица, составившего описание местоположения границ объекта



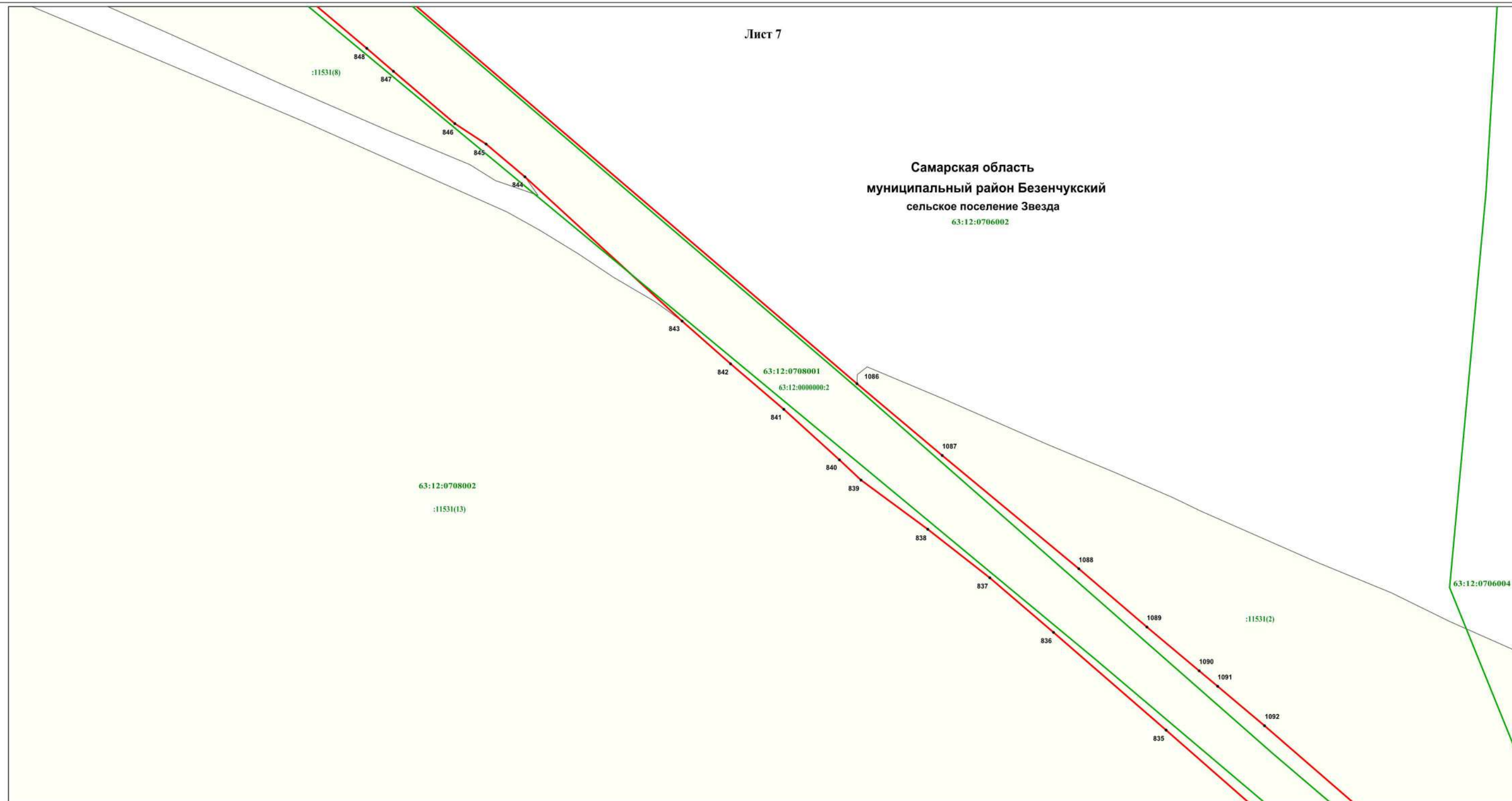
Раздел 4
Зона инженерной и транспортной инфраструктуры (ИТ)

(наименование объекта)

План границ объекта

Лист 7

Самарская область
муниципальный район Безенчукский
сельское поселение Звезда
63:12:0706002



Масштаб 1 : 5000

Используемые условные знаки и обозначения:

- | | |
|----------------------------------|--|
| 1086* | - характерная точка границы |
| | - граница территориальной зоны |
| | - граница кадастрового квартала |
| | - земельный участок, кадастровый номер |
| 663:12:0708002 | - подпись кадастрового квартала |
| Самарская область | - наименование субъекта Российской Федерации |
| муниципальный район Безенчукский | - наименование муниципального района |
| сельское поселение Звезда | - наименование сельского поселения |

Подпись кадастрового инженера /И.П. Загородская/

Дата 27.04.2022

Место для оттиска печати (при наличии) лица, составившего описание местоположения границ объекта



Раздел 4
Зона инженерной и транспортной инфраструктуры (ИТ)

(наименование объекта)

План границ объекта

Лист 8






Самарская область
муниципальный район Безенчукский
сельское поселение Звезда

63:12:0706004
:11531(2)

городской округ Чапаевск

Масштаб 1 : 5000

Используемые условные знаки и обозначения:

- | | |
|---|--|
| 1093 * | - характерная точка границы |
|  | - граница территориальной зоны |
|  | - граница кадастрового квартала |
|  | - граница муниципального района |
|  | - земельный участок, кадастровый номер |
|  | - подпись кадастрового квартала |
| Самарская область | - наименование субъекта Российской Федерации |
| муниципальный район Безенчукский | - наименование муниципального района |
| сельское поселение Звезда | - наименование сельского поселения |

Подпись кадастрового инженера  Н.П. Загородская/

Дата 27.04.2022

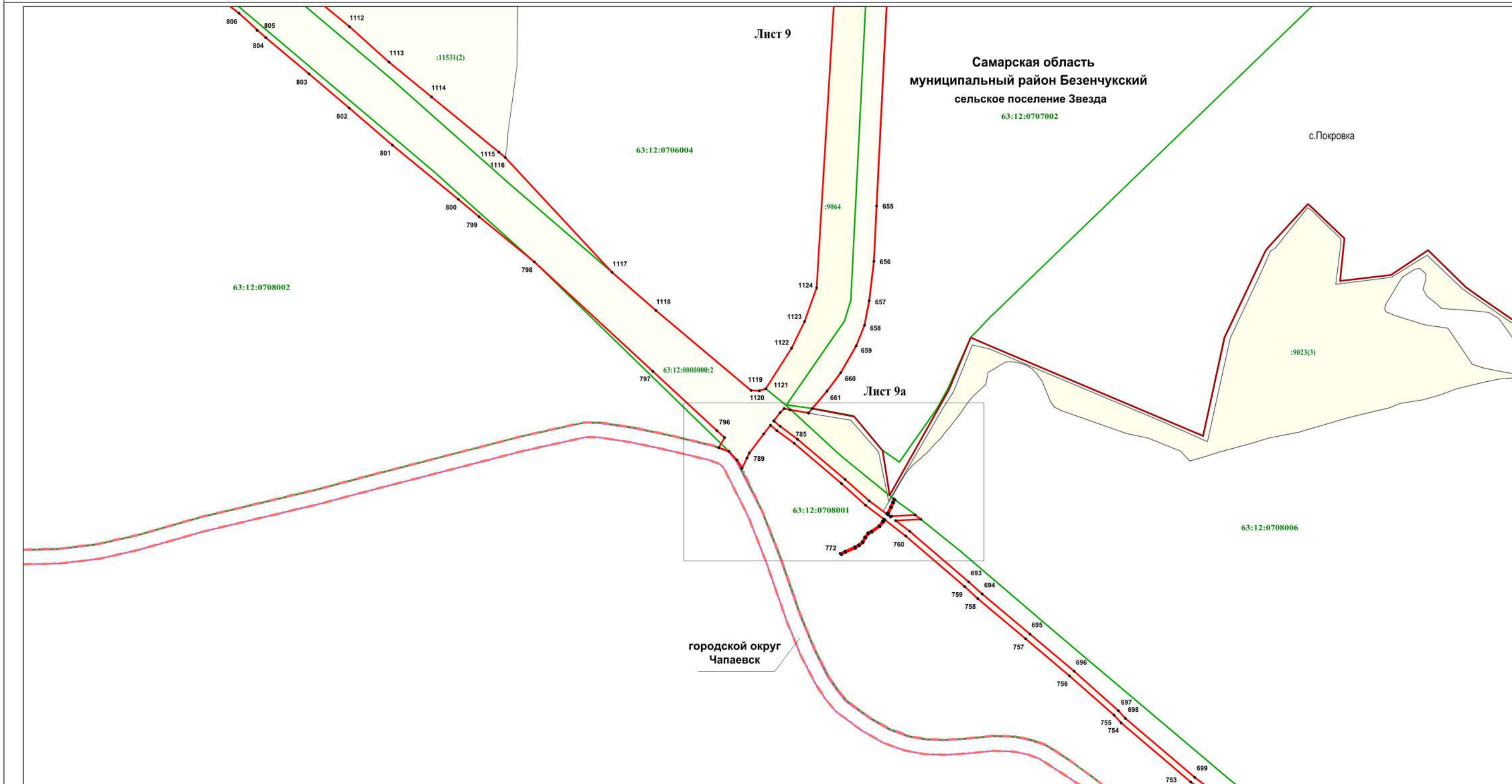
Место для оттиска печати (при наличии) лица, составившего описание местоположения границ объекта



Раздел 4
Зона инженерной и транспортной инфраструктуры (ИТ)

(наименование объекта)

План границ объекта



Используемые условные знаки и обозначения:

- 1112 * - характерная точка границы
- (red) - граница территориальной зоны
- (green) - граница кадастрового квартала
- - - (red) - граница муниципального района
- (red) - граница населенного пункта
- 63:12:0000000:2 - земельный участок, кадастровый номер
- 63:12:0708002 - подпись кадастрового квартала
- Самарская область - наименование субъекта Российской Федерации
- муниципальный район Безенчукский - наименование муниципального района
- сельское поселение Звезда - наименование сельского поселения
- с.Покровка - наименование населенного пункта

Масштаб 1 : 5000



Подпись кадастрового инженера /Н.И. Загородская/

Дата 27.04.2022

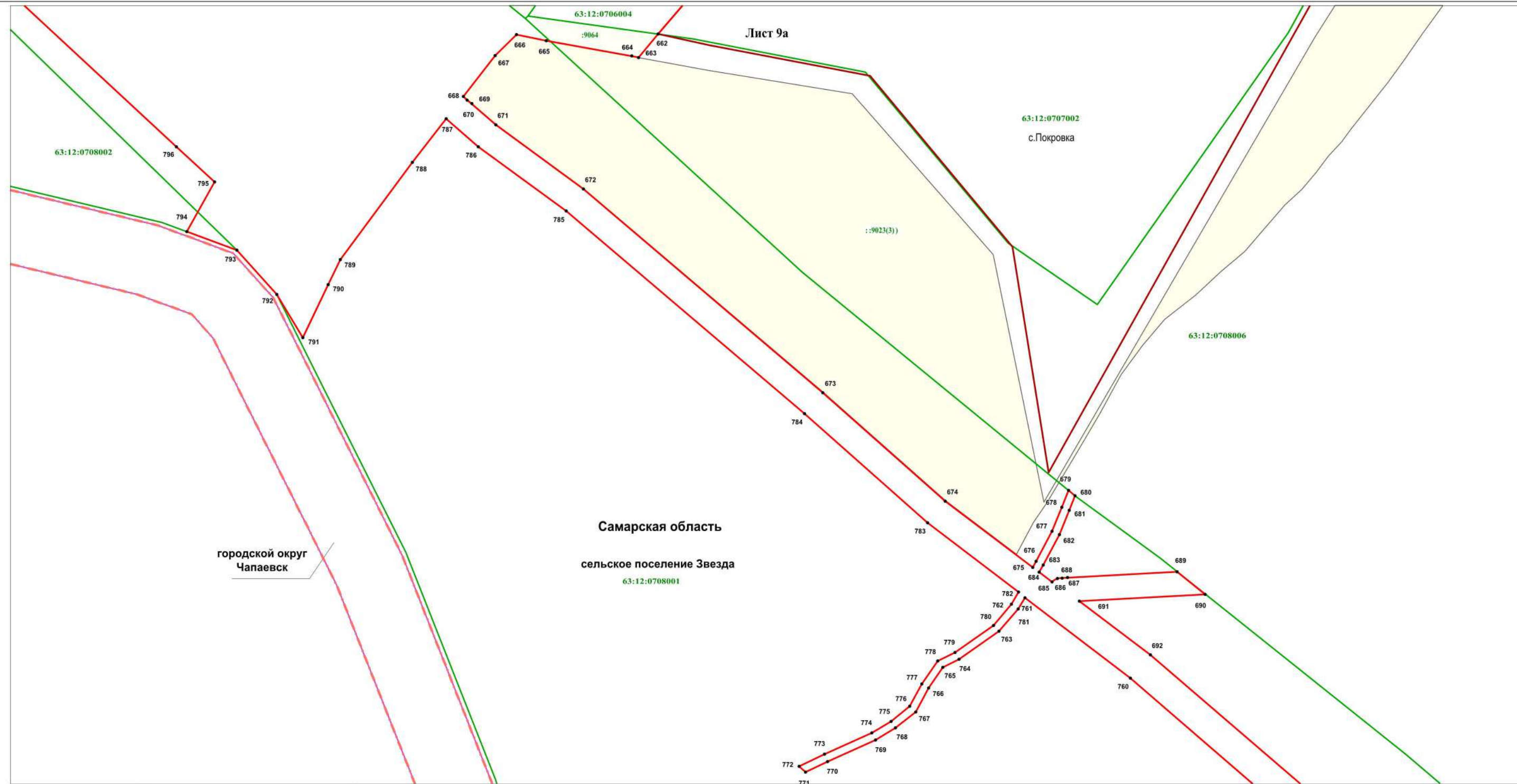
Место для оттиска печати (при наличии) лица, составившего описание местоположения границ объекта

Раздел 4
Зона инженерной и транспортной инфраструктуры (ИТ)

(наименование объекта)

План границ объекта

Лист 9а



Используемые условные знаки и обозначения:

- 662 - характеристическая точка границы
- граница территориальной зоны
- граница сельского поселения
- граница кадастрового квартала
- граница населённого пункта
- граница муниципального района
- :9064 - земельный участок, кадастровый номер
- 63:12:0605005 - подпись кадастрового квартала

Масштаб 1 : 1000

Самарская область - наименование муниципального района
муниципальный район Безенчукский - наименование субъекта Российской Федерации
сельское поселение Звезда - наименование сельского поселения
с.Покровка - наименование населённого пункта

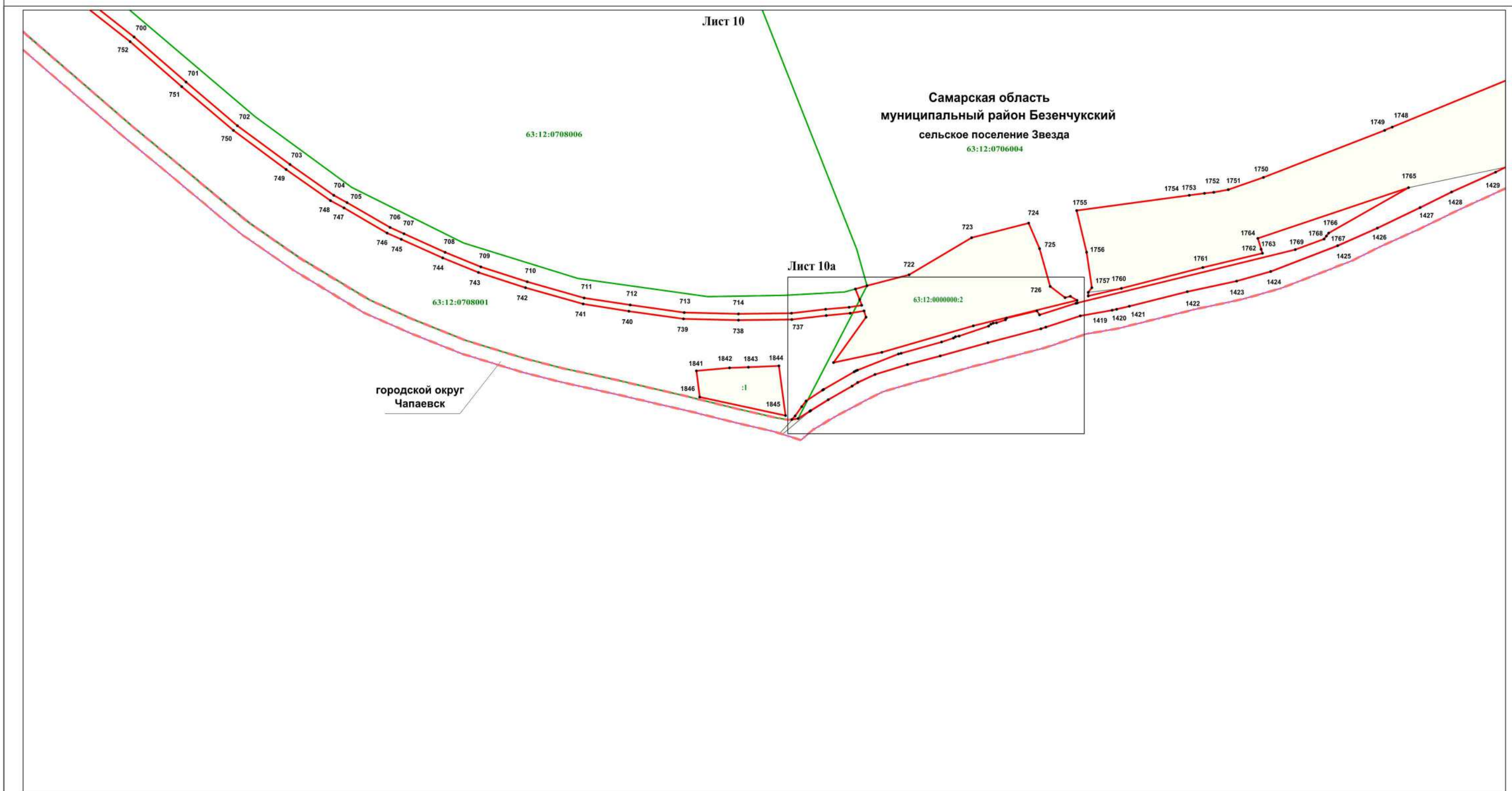
Подпись кадастрового инженера _____
 Дата 27.05.2022
 Место для оттиска печати (при наличии) лица, составившего описание местоположения границ объекта



Раздел 4
Зона инженерной и транспортной инфраструктуры (ИТ)

(наименование объекта)

План границ объекта



Масштаб 1 : 5000

Используемые условные знаки и обозначения:

- | | |
|---|--|
| 700 * | - характерная точка границы |
| | - граница территориальной зоны |
| | - граница кадастрового квартала |
| | - граница муниципального района |
| | - земельный участок, кадастровый номер |
| 663:12:0708001 | - подпись кадастрового квартала |
| Самарская область | - наименование субъекта Российской Федерации |
| муниципальный район Безенчукский | - наименование муниципального района |
| сельское поселение Звезда | - наименование сельского поселения |



Подпись кадастрового инженера: /Н.Е. Загородская/

Дата 27.04.2022

Место для оттиска печати (при наличии) лица, составившего описание местоположения границ объекта

Раздел 4
Зона инженерной и транспортной инфраструктуры (ИТ)

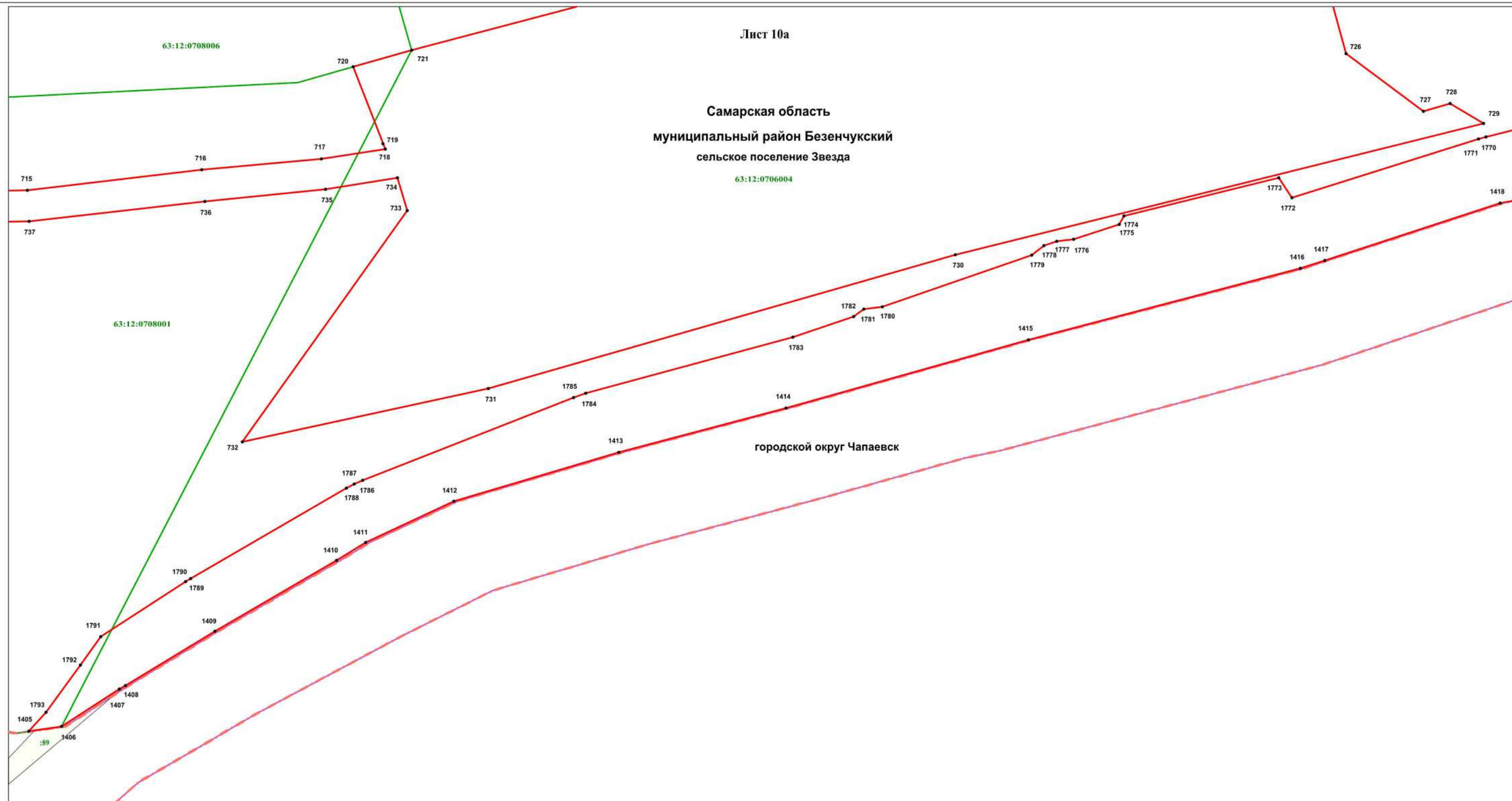
(наименование объекта)

План границ объекта

Лист 10а

Самарская область
муниципальный район Безенчукский
сельское поселение Звезда

63:12:0706004



Используемые условные знаки и обозначения:

-  - характерная точка границы
-  - граница территориальной зоны
-  - граница сельского поселения
-  - граница кадастрового квартала
-  - граница муниципального района
-  - земельный участок, кадастровый номер
-  - подпись кадастрового квартала

Самарская область - наименование муниципального района
муниципальный район Безенчукский - наименование субъекта Российской Федерации
сельское поселение Звезда - наименование сельского поселения

Масштаб 1 : 1000

Подпись кадастрового инженера /И.И. Загородская/

Дата 27.05.2022

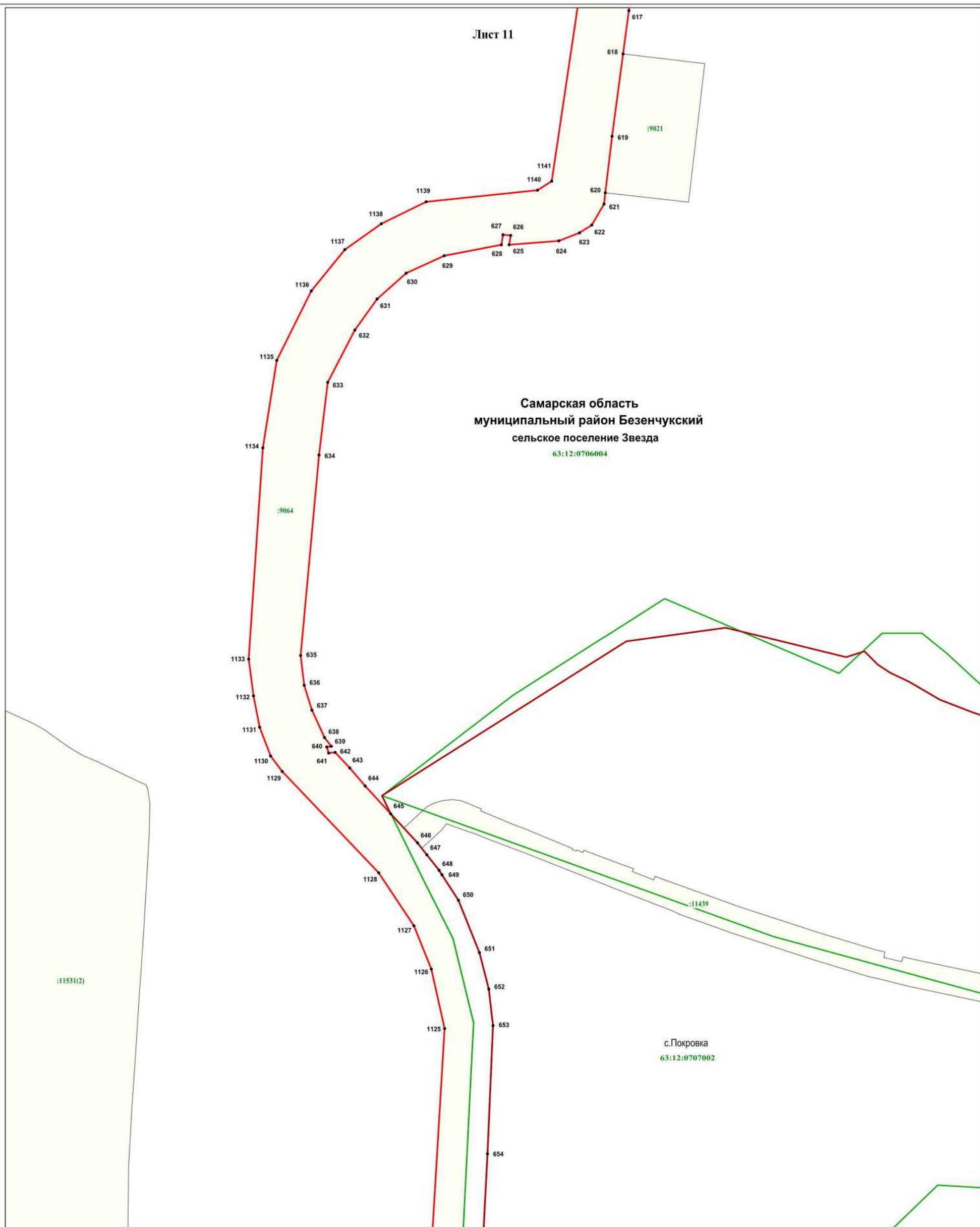
Место для оттиска печати (при наличии) лица, составившего описание местоположения границ объекта



Раздел 4
Зона инженерной и транспортной инфраструктуры (ИТ)
 (наименование объекта)

План границ объекта

Лист 11



Используемые условные знаки и обозначения:

- 617 • - характерная точка границы
- (red line) - граница территориальной зоны
- (green line) - граница кадастрового квартала
- (brown line) - граница населённого пункта
- (yellow) - земельный участок, кадастровый номер
- 63:12:0707002 - подпись кадастрового квартала

Масштаб 1 : 5000

Самарская область
муниципальный район Безенчукский
сельское поселение Звезда
 с.Покровка

Подпись кадастрового инженера: /Н.Н.Загородская/
 Дата 27.04.2022

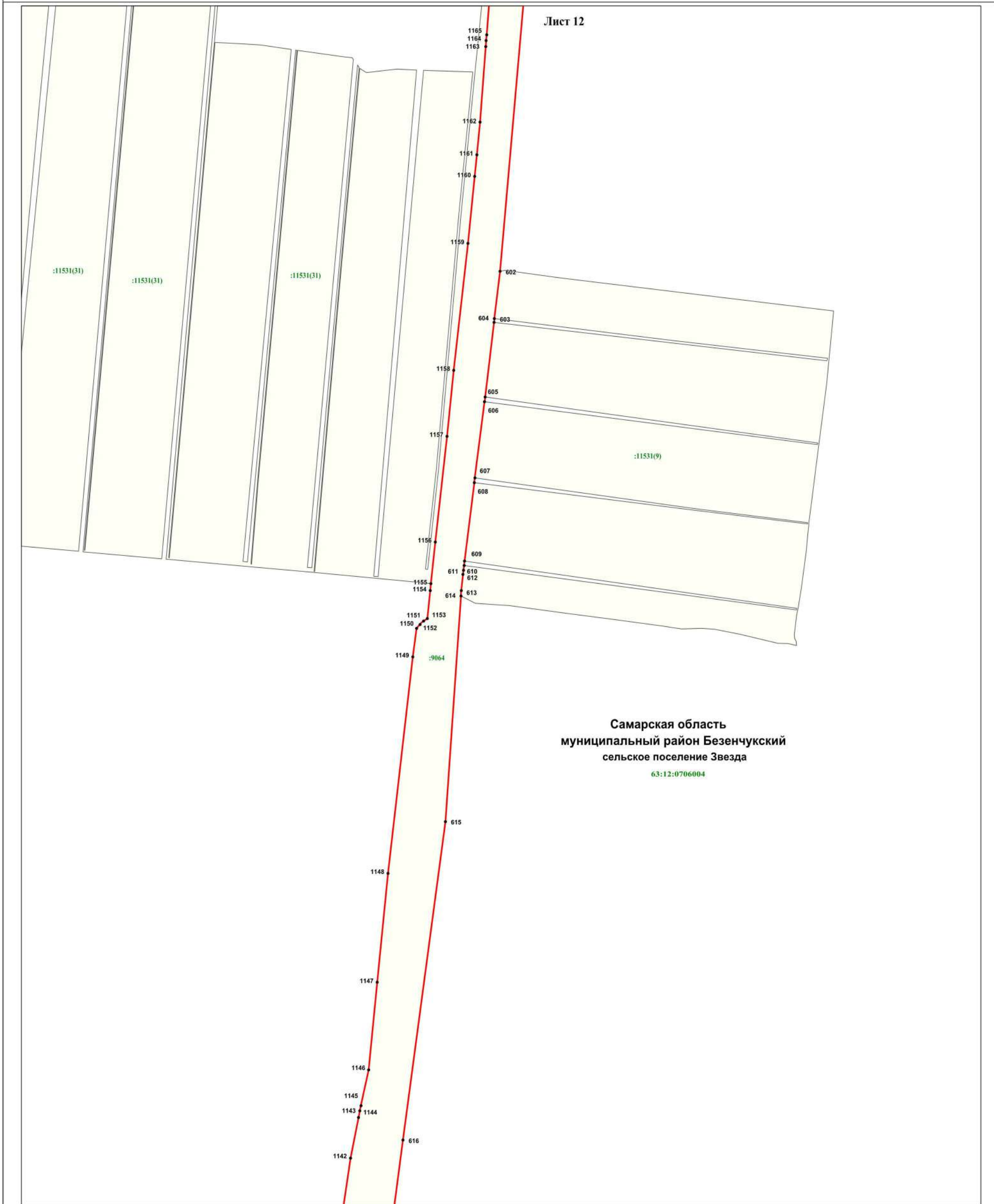
Место для оттиска печати (при наличии) лица, составившего описание местоположения границ объекта



Раздел 4
Зона инженерной и транспортной инфраструктуры (ИТ)
(наименование объекта)

План границ объекта

Лист 12



Самарская область
муниципальный район Безенчукский
сельское поселение Звезда
63:12:0706004

Масштаб 1 : 5000

Используемые условные знаки и обозначения:

- 1142 • - характеристическая точка границы
- граница территориальной зоны
- граница кадастрового квартала
- :9064 - земельный участок, кадастровый номер
- 63:12:0706004 - подпись кадастрового квартала
- Самарская область** - наименование субъекта Российской Федерации
- муниципальный район Безенчукский** - наименование муниципального района
- сельское поселение Звезда** - наименование сельского поселения

Подпись кадастрового инженера _____

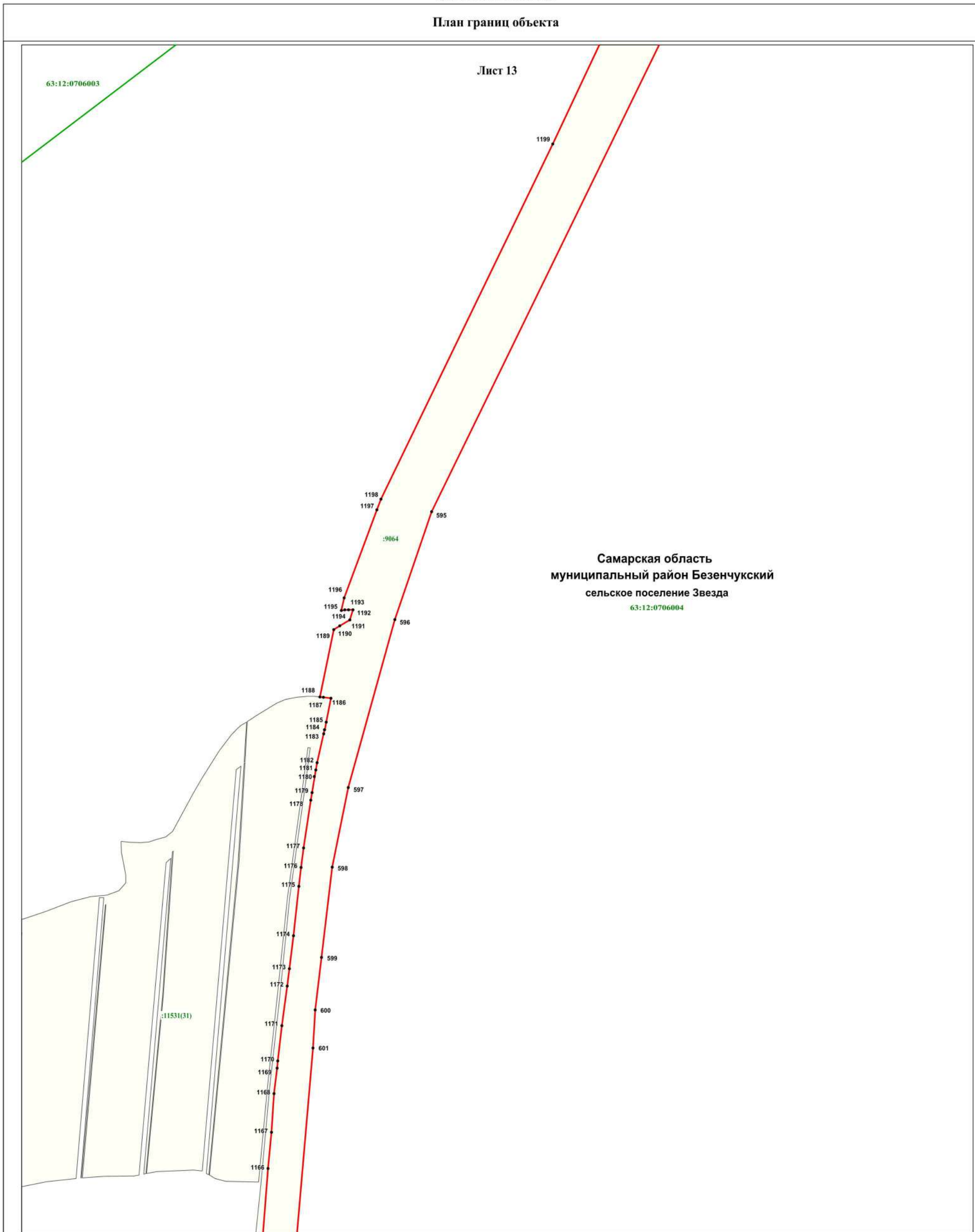
Дата 27.04.2022

Место для оттиска печати (при наличии) лица, составившего описание местоположения границ объекта



Раздел 4
Зона инженерной и транспортной инфраструктуры (ИТ)
 (наименование объекта)

План границ объекта



Самарская область
муниципальный район Безенчукский
сельское поселение Звезда
 63:12:0706004

Используемые условные знаки и обозначения: **Масштаб 1 : 5000**

- 1166 * - характеристическая точка границы
- граница территориальной зоны
- граница кадастрового квартала
- :9064 - земельный участок, кадастровый номер
- 663:12:0706004 - подпись кадастрового квартала

Самарская область - наименование субъекта Российской Федерации
муниципальный район Безенчукский - наименование муниципального района
сельское поселение Звезда - наименование сельского поселения

Подпись кадастрового инженера

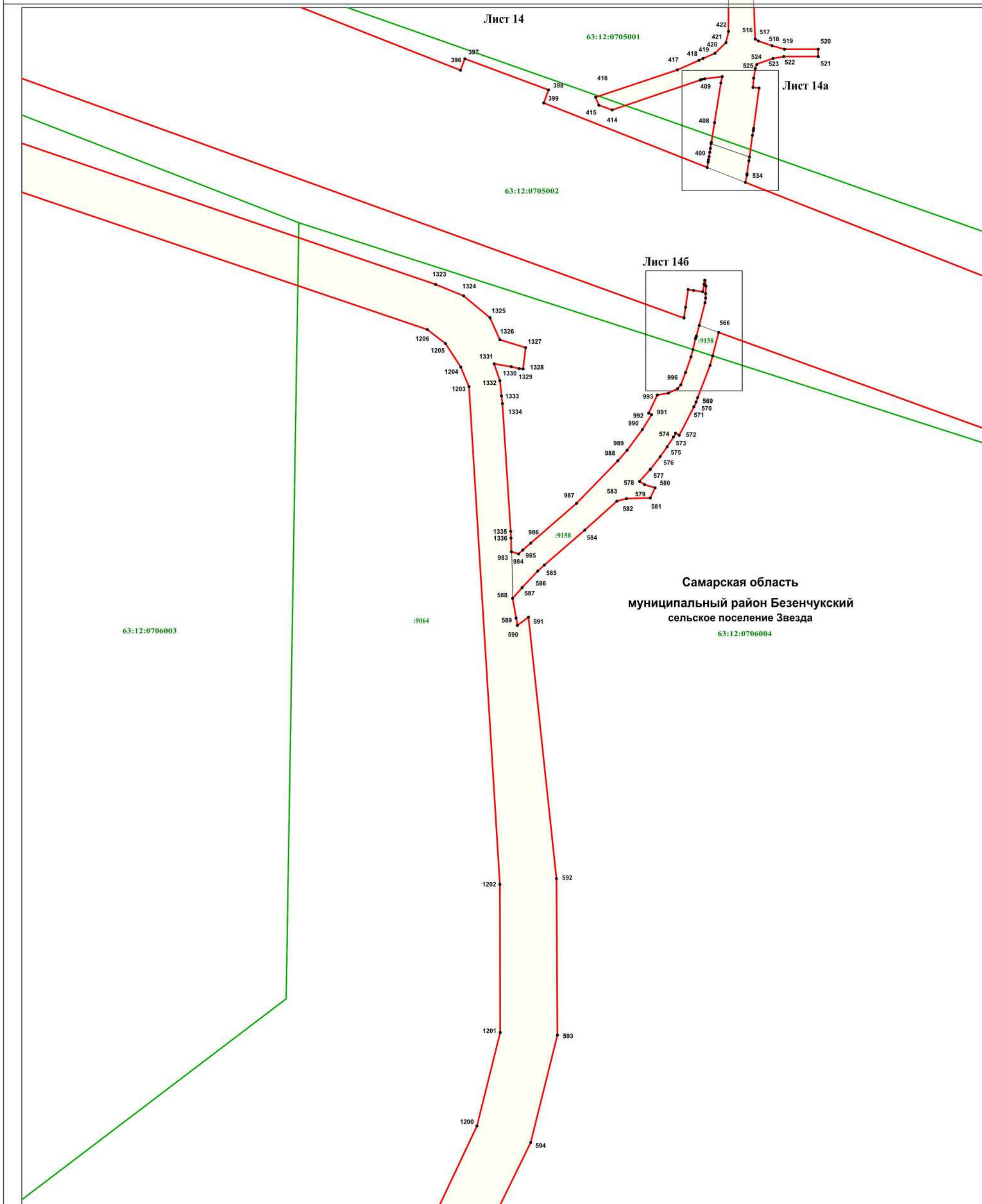
Дата 27.04.2022

Место для отиска печати (при наличии) лица, составившего описание местоположения границ объекта



Раздел 4
Зона инженерной и транспортной инфраструктуры (ИТ)
 (наименование объекта)

План границ объекта



Используемые условные знаки и обозначения:

Масштаб 1 : 5000

- 1200 • - характерная точка границы
- (red line) - граница территориальной зоны
- (green line) - граница кадастрового квартала
- (yellow) - земельный участок, кадастровый номер
- 63:12:0706004 - подпись кадастрового квартала
- Самарская область - наименование субъекта Российской Федерации
- муниципальный район Безенчукский - наименование муниципального района
- сельское поселение Звезда - наименование сельского поселения

Подпись кадастрового инженера
 Дата 27.04.2022

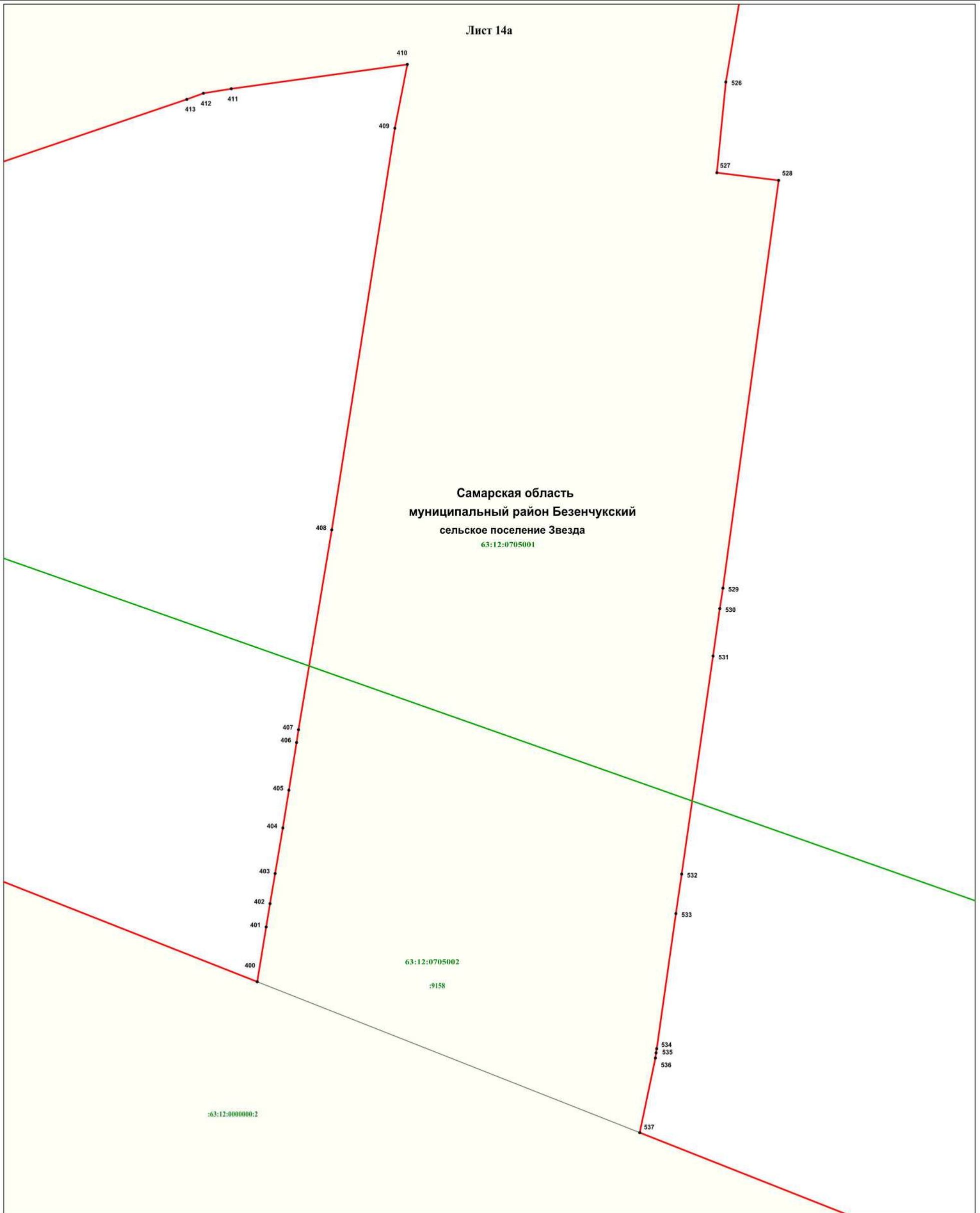
Место для оттиска печати (при наличии) лица, составившего описание местоположения границ объекта



Раздел 4
Зона инженерной и транспортной инфраструктуры (ИТ)
(наименование объекта)






План границ объекта

Лист 14а



Масштаб 1 : 500

Используемые условные знаки и обозначения:

-  - характеристическая точка границы
-  - граница территориальной зоны
-  - граница кадастрового квартала
-  - земельный участок, кадастровый номер
-  - подпись кадастрового квартала

- Самарская область** - наименование субъекта Российской Федерации
- муниципальный район Безенчукский** - наименование муниципального района
- сельское поселение Звезда** - наименование сельского поселения

Подпись кадастрового инженера
Дата 27.05.2022

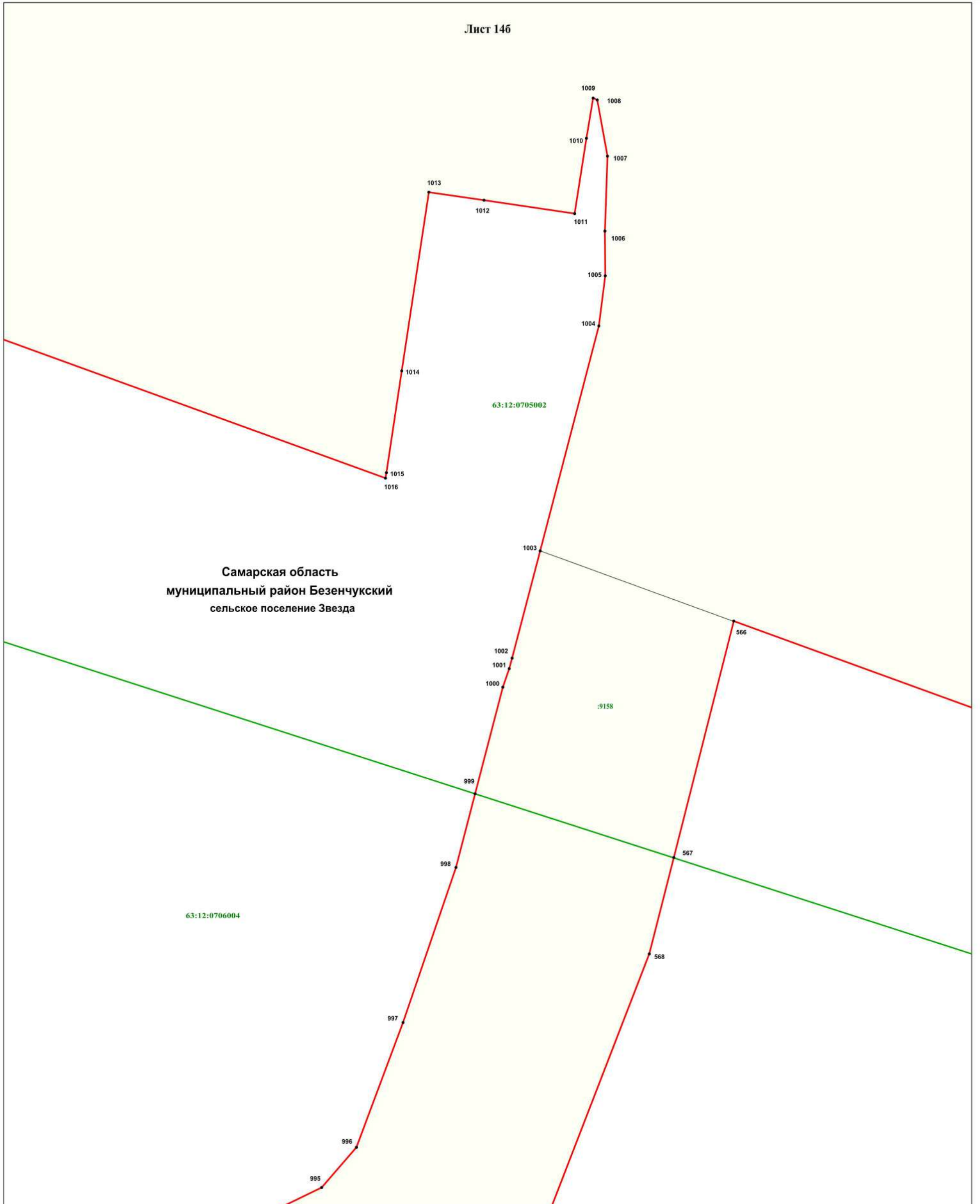
Место для оттиска печати (при наличии) лица, составившего описание местоположения границ объекта



Раздел 4
Зона инженерной и транспортной инфраструктуры (ИТ)
 (наименование объекта)

План границ объекта

Лист 146



Самарская область
муниципальный район Безенчукский
сельское поселение Звезда

Масштаб 1 : 500

Используемые условные знаки и обозначения:

- 995 - характерная точка границы
- граница территориальной зоны
- граница кадастрового квартала
- :9158 - земельный участок, кадастровый номер
- 63:12:0706004 - подпись кадастрового квартала

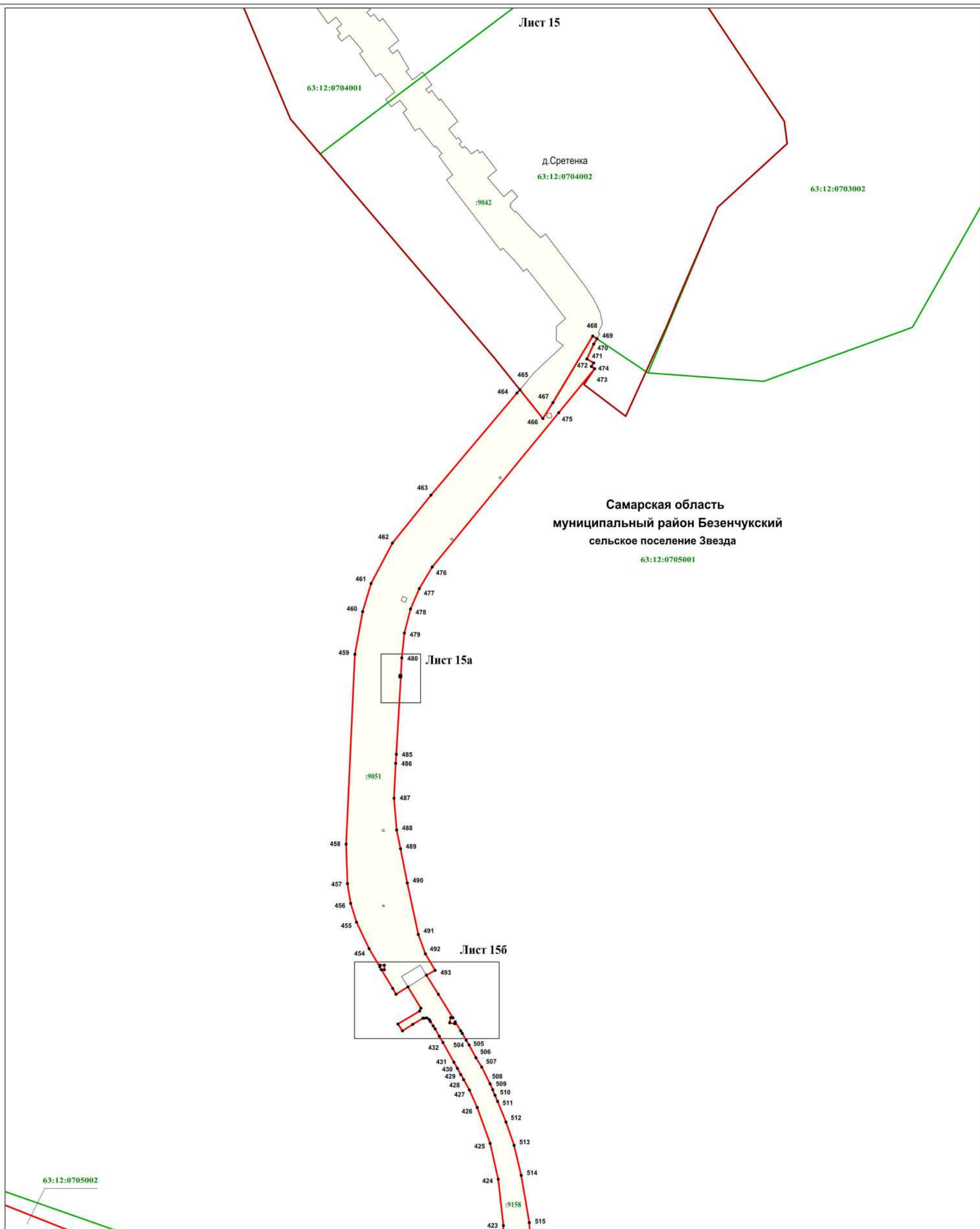
Самарская область - наименование субъекта Российской Федерации
муниципальный район Безенчукский - наименование муниципального района
сельское поселение Звезда - наименование сельского поселения

Подпись кадастрового инженера /И.И. Загородская/
 Дата 27.05.2022
 Место для оттиска печати (при наличии) лица, составившего описание местоположения границ объекта



Раздел 4
Зона инженерной и транспортной инфраструктуры (ИТ)
 (наименование объекта)

План границ объекта



Масштаб 1 : 5000

- 432* - характеристическая точка границы
- - граница территориальной зоны
- - граница кадастрового квартала
- - граница населённого пункта
- :9042 - земельный участок, кадастровый номер
- 63:12:0705002 - подпись кадастрового квартала
- Самарская область** - наименование субъекта Российской Федерации
- муниципальный район Безенчукский** - наименование муниципального района
- сельское поселение Звезда** - наименование сельского поселения
- д.Сретенка** - наименование населённого пункта

Подпись кадастрового инженера *Загородская* /Н.П. Загородская/

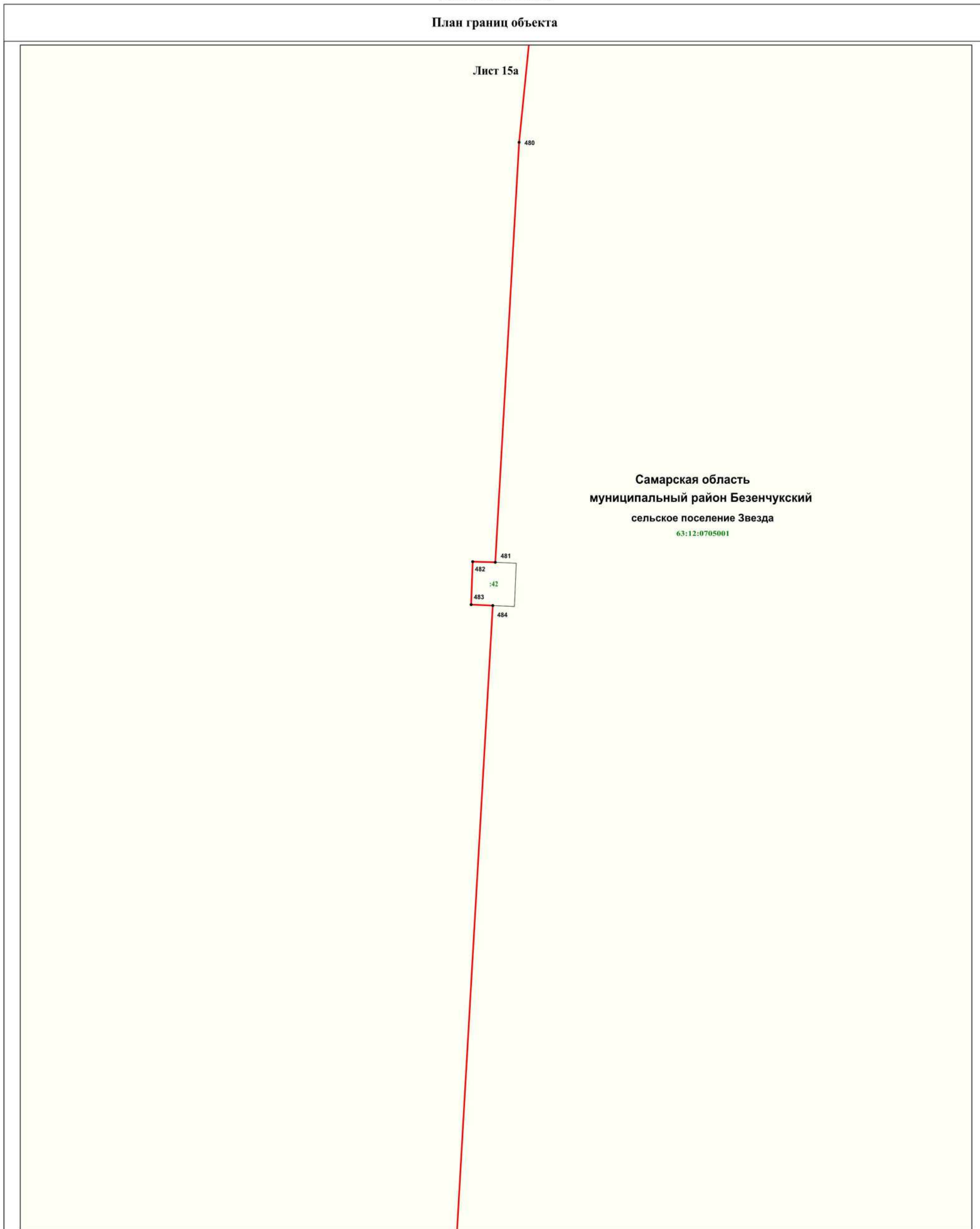
Дата 27.04.2022

Место для оттиска печати (при наличии) лица, составившего описание местоположения границ объекта



Раздел 4
Зона инженерной и транспортной инфраструктуры (ИТ)
(наименование объекта)

План границ объекта



Масштаб 1 : 200

Используемые условные знаки и обозначения:

- | | | |
|----------------------------------|---|--|
| • 480 | - | характерная точка границы |
| — | - | граница территориальной зоны |
| □ 42 | - | земельный участок, кадастровый номер |
| 63:12:0605005 | - | подпись кадастрового квартала |
| Самарская область | - | наименование субъекта Российской Федерации |
| муниципальный район Безенчукский | - | наименование муниципального района |
| сельское поселение Звезда | - | наименование сельского поселения |

Подпись кадастрового инженера _____
Дата 27.04.2022

Место для оттиска печати (при наличии) лица, составившего описание местоположения границ объекта



Раздел 4
Зона инженерной и транспортной инфраструктуры (ИТ)

(наименование объекта)

План границ объекта

Лист 156

Самарская область
муниципальный район Безенчукский
сельское поселение Звезда
63:12:0705001

Масштаб 1 : 500

Используемые условные знаки и обозначения:

• 433

- характерная точка границы

—

- граница территориальной зоны

—

- граница кадастрового квартала

□ :46

- земельный участок, кадастровый номер

63:12:0704001

- подпись кадастрового квартала

Самарская область

- наименование субъекта Российской Федерации

муниципальный район Безенчукский

- наименование муниципального района

сельское поселение Звезда

- наименование сельского поселения

Подпись кадастрового инженера /И.П.Загородская/

Дата 27.05.2022

Место для оттиска печати (при наличии) лица, составившего описание местоположения границ объекта

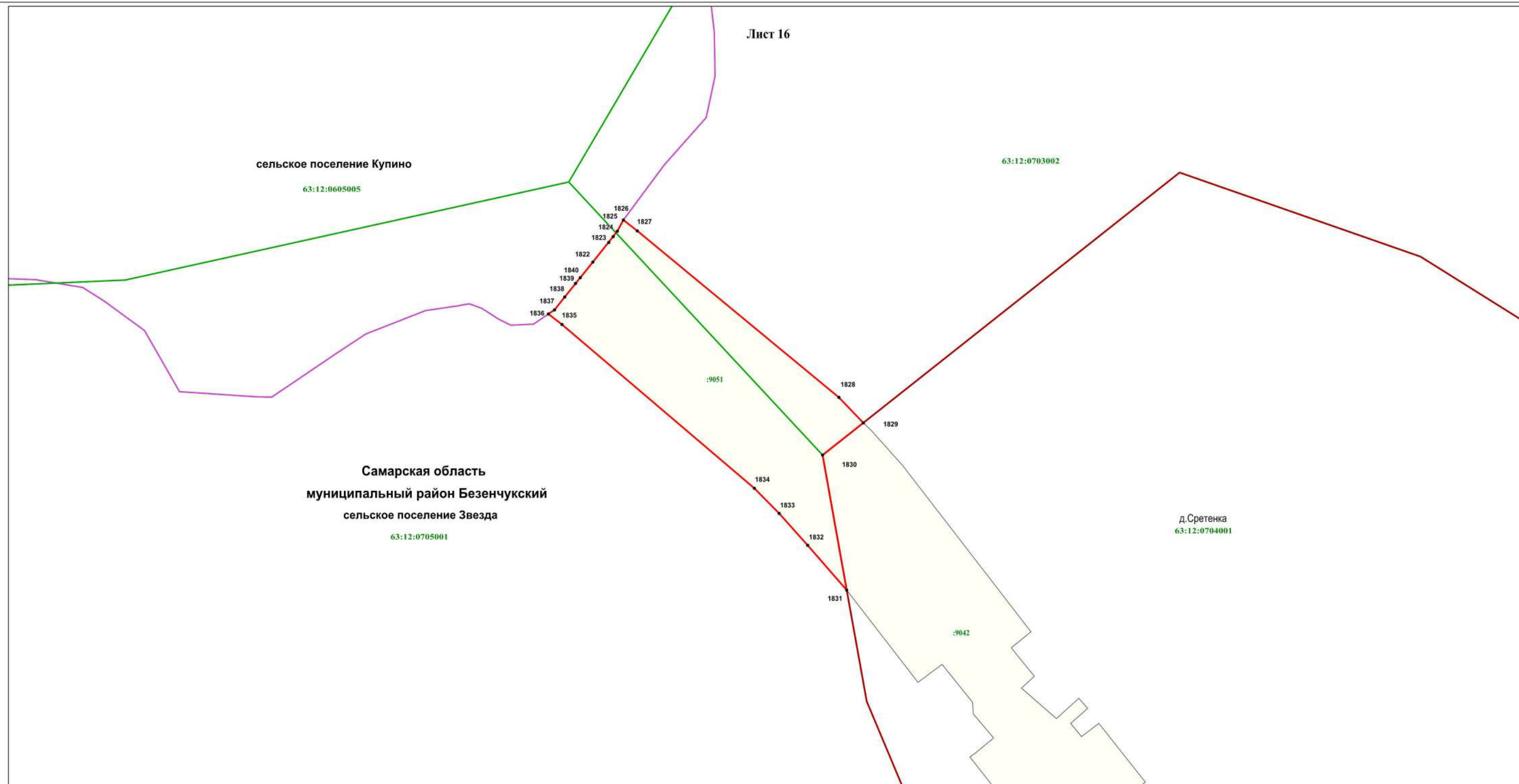


Раздел 4
Зона инженерной и транспортной инфраструктуры (ИТ)

(наименование объекта)

План границ объекта

Лист 16



Используемые условные знаки и обозначения:

- 1830 • - характеристическая точка границы
- (red line) - граница территориальной зоны
- (green line) - граница кадастрового квартала
- (purple line) - граница населенного пункта
- (yellow) :9042 - земельный участок, кадастровый номер
- 63:12:0705001 - подпись кадастрового квартала

Масштаб 1 : 2000

Самарская область - наименование субъекта Российской Федерации
муниципальный район Безенчукский - наименование муниципального района
сельское поселение Звезда - наименование сельского поселения
д.Сретенка - наименование населённого пункта

Подпись кадастрового инженера И.П. Загородская/
Дата 27.04.2022
Место для оттиска печати (при наличии) лица, составившего описание местоположения границ объекта

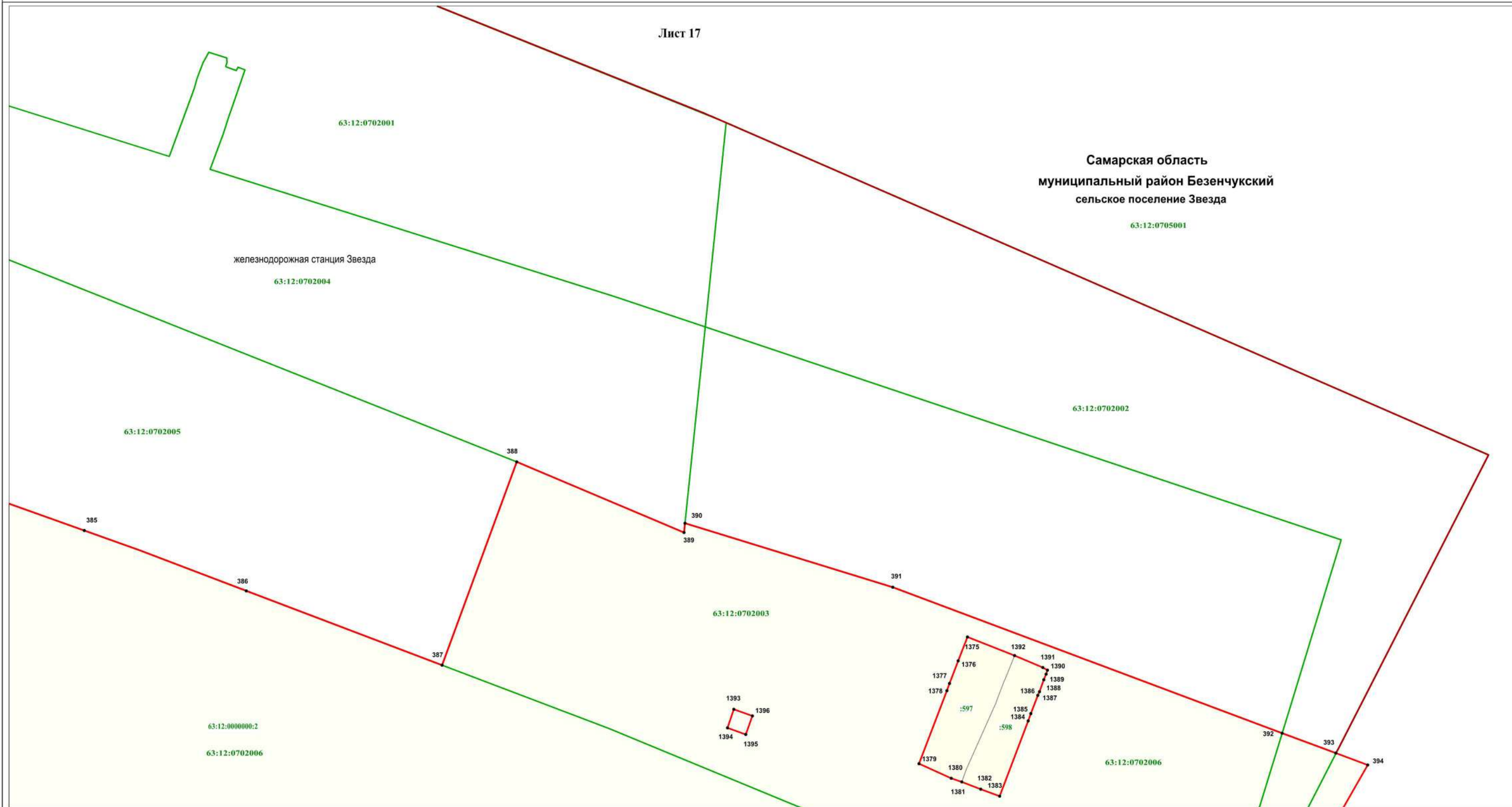


Раздел 4
Зона инженерной и транспортной инфраструктуры (ИТ)

(наименование объекта)

План границ объекта

Лист 17



Самарская область
муниципальный район Безенчукский
сельское поселение Звезда

63:12:0705001

63:12:0702002

63:12:0702003

63:12:0702006

63:12:0000000:2

63:12:0702006

железнодорожная станция Звезда




63:12:0702004

63:12:0702005

63:12:0702001

Масштаб 1 : 2000

Используемые условные знаки и обозначения:

-  - характеристическая точка границы
-  - граница территориальной зоны
-  - граница кадастрового квартала
-  - граница населенного пункта
-  - земельный участок, кадастровый номер

63:12:0702006

- подпись кадастрового квартала

Самарская область

- наименование субъекта Российской Федерации

муниципальный район Безенчукский

- наименование муниципального района

сельское поселение Звезда

- наименование сельского поселения

железнодорожная станция Звезда

- наименование населённого пункта



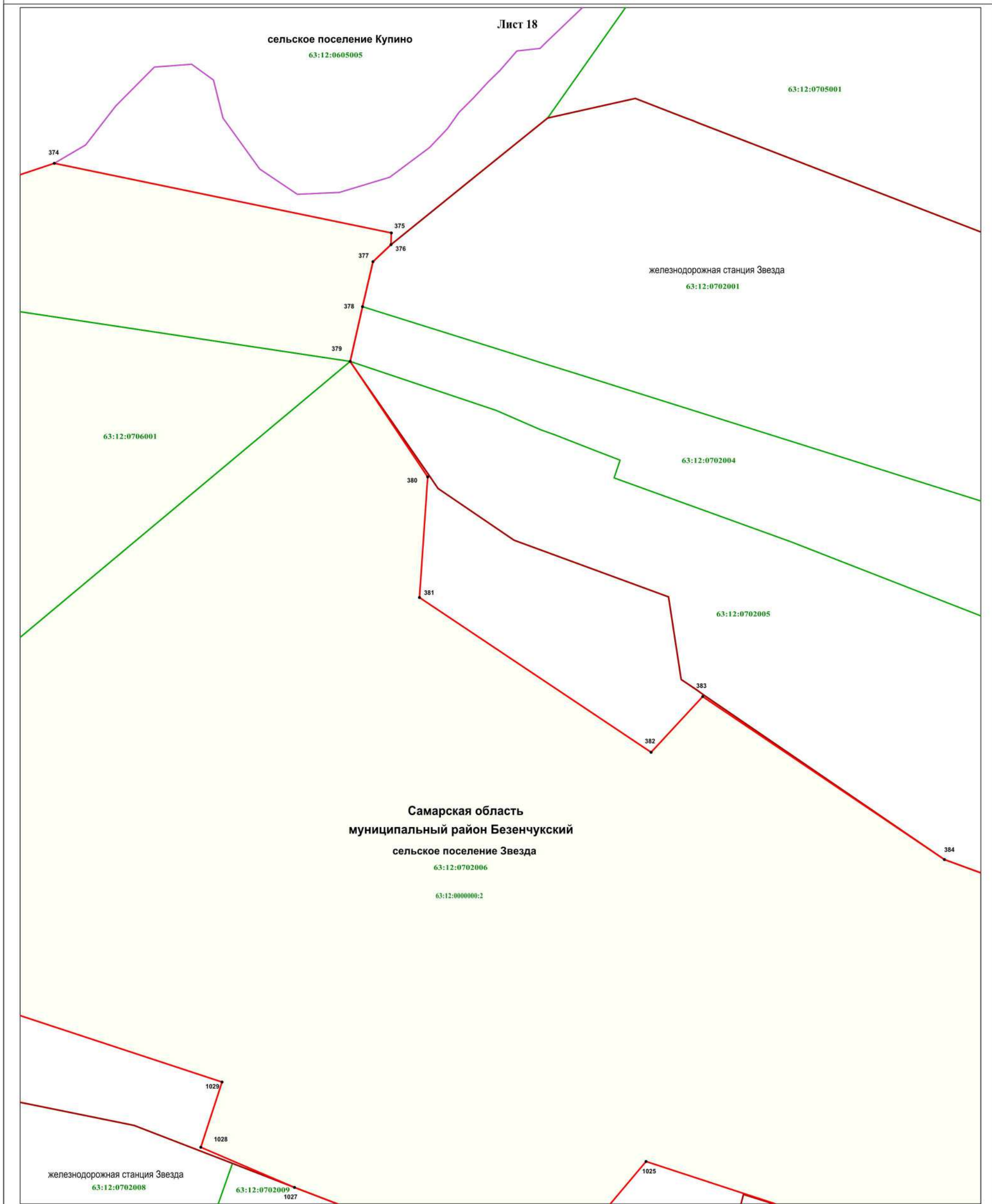
Подпись кадастрового инженера /Н.И. Загородская/

Дата 27.05.2022

Место для оттиска печати (при наличии) лица, составившего описание местоположения границ объекта

Раздел 4
Зона инженерной и транспортной инфраструктуры (ИТ)
 (наименование объекта)

План границ объекта



Используемые условные знаки и обозначения: Масштаб 1 : 2000

- 374 • - характеристическая точка границы
- граница территориальной зоны
- граница кадастрового квартала
- граница населенного пункта
- :9054 - земельный участок, кадастровый номер
- 63:12:0702006 - подпись кадастрового квартала
- Самарская область** - наименование субъекта Российской Федерации
- муниципальный район Безенчукский** - наименование муниципального района
- сельское поселение Звезда** - наименование сельского поселения
- железнодорожная станция Звезда** - наименование населённого пункта

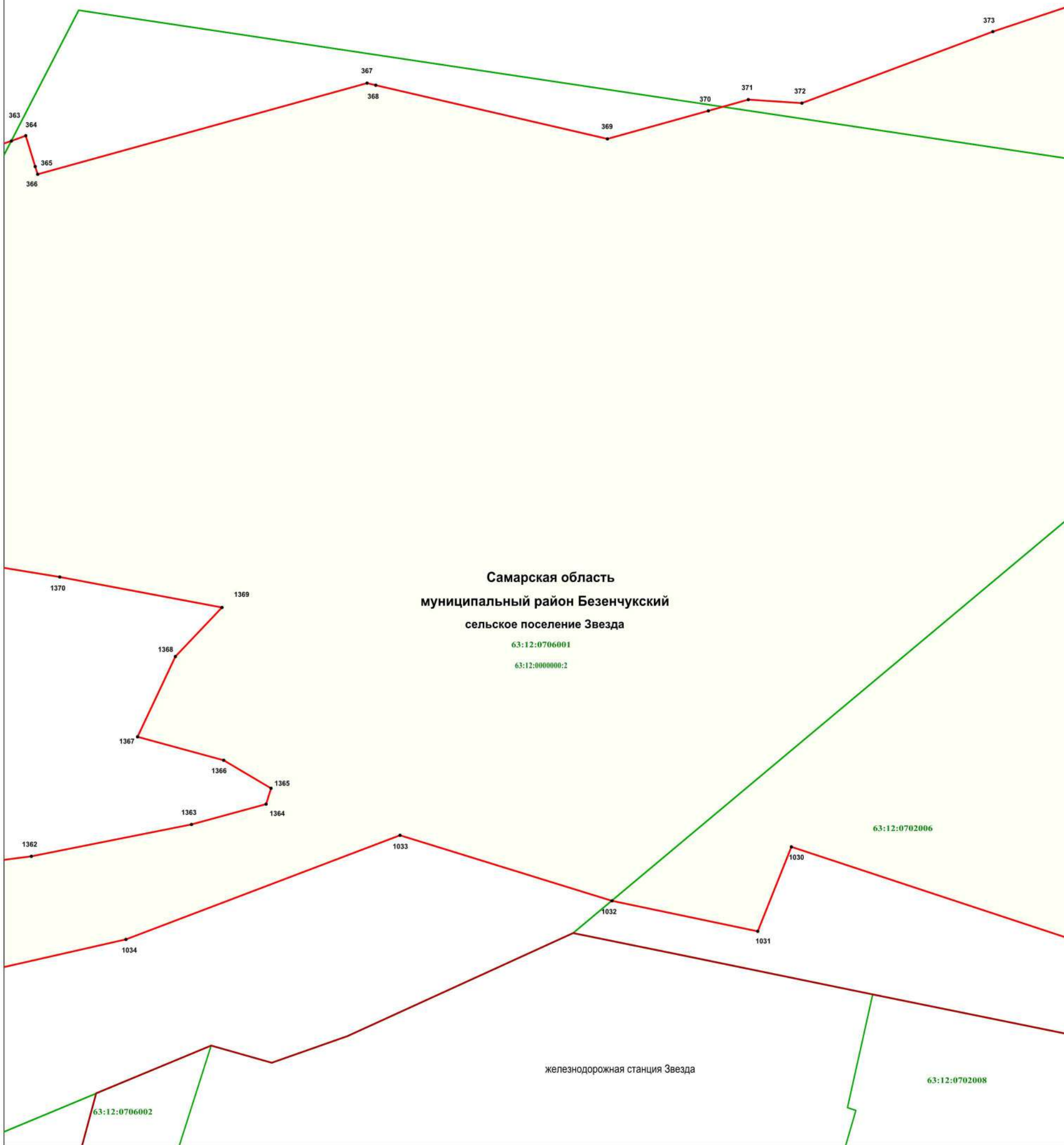

 Подпись кадастрового инженера
 Дата 27.04.2022
 Место для оттиска печати (при наличии) лица, составившего описание местоположения границ объекта

Раздел 4
Зона инженерной и транспортной инфраструктуры (ИТ)
 (наименование объекта)

План границ объекта

Лист 19

сельское поселение Купино
 63:12:0605005



Масштаб 1 : 2000

Используемые условные знаки и обозначения:

- 1034 - характерная точка границы
- граница территориальной зоны
- граница кадастрового квартала
- граница населенного пункта
- 63:12:0000000:2 - земельный участок, кадастровый номер

- 63:12:0702008 - подпись кадастрового квартала
- Самарская область** - наименование субъекта Российской Федерации
- муниципальный район Безенчукский** - наименование муниципального района
- сельское поселение Звезда** - наименование сельского поселения
- железнодорожная станция Звезда** - наименование населенного пункта

Подпись кадастрового инженера Н.П. Загородская/

Дата 27.05.2022

Место для оттиска печати (при наличии) лица, составившего описание местоположения границ объекта

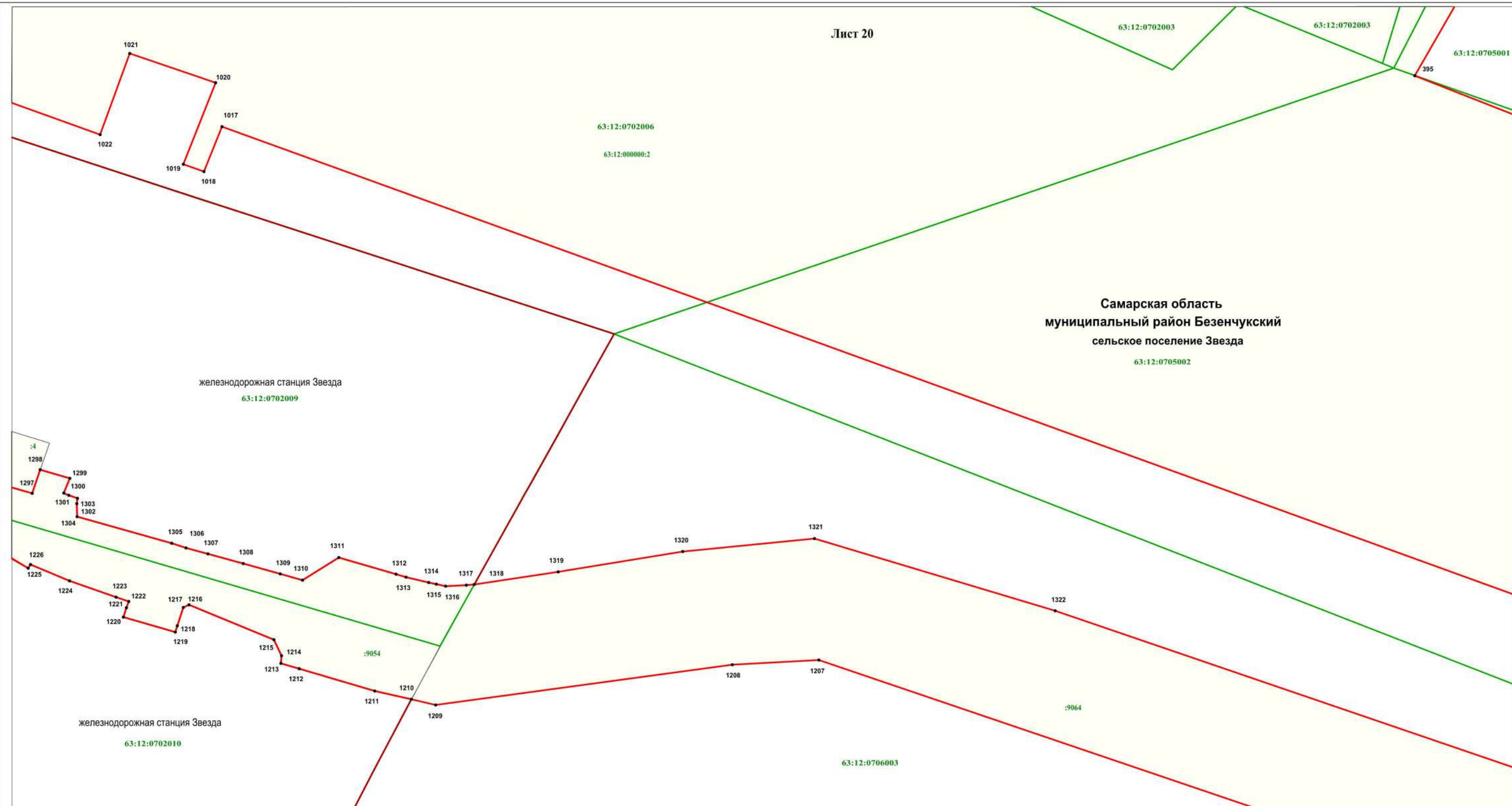


Раздел 4
Зона инженерной и транспортной инфраструктуры (ИТ)

(наименование объекта)

План границ объекта

Лист 20



Масштаб 1 : 2000

Используемые условные знаки и обозначения:

- 1210 - характеристическая точка границы
- граница территориальной зоны
- граница кадастрового квартала
- граница населенного пункта
- 63:12:000000:2 - земельный участок, кадастровый номер

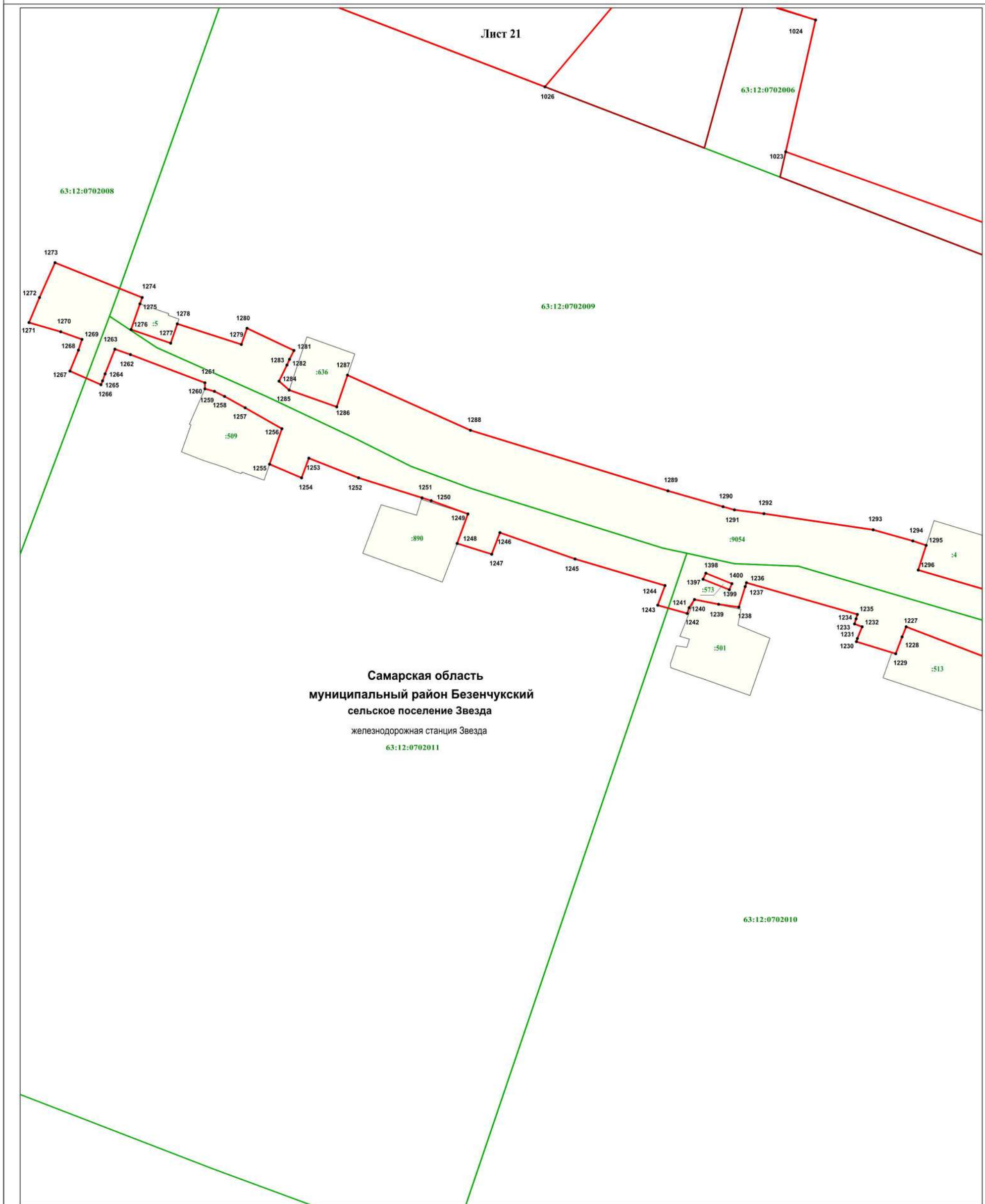
- 63:12:0702010 - подпись кадастрового квартала
- Самарская область** - наименование субъекта Российской Федерации
- муниципальный район Безенчукский** - наименование муниципального района
- сельское поселение Звезда** - наименование сельского поселения
- железнодорожная станция Звезда - наименование населённого пункта

Подпись кадастрового инженера *Н.П. Загородская* /
Дата 27.05.2022
Место для оттиска печати (при наличии) *п.п. составившего описание местоположения границ объекта*



Раздел 4
Зона инженерной и транспортной инфраструктуры (ИТ)
 (наименование объекта)

План границ объекта



Используемые условные знаки и обозначения: Масштаб 1 : 2000

- 1245 • - характеристическая точка границы
- граница территориальной зоны
- граница кадастрового квартала
- граница населенного пункта
- :9054 - земельный участок, кадастровый номер
- 63:12:0702009 - подпись кадастрового квартала

Самарская область - наименование субъекта Российской Федерации
муниципальный район Безенчукский - наименование муниципального района
сельское поселение Звезда - наименование сельского поселения
 железнодорожная станция Звезда - наименование населённого пункта

Подпись кадастрового инженера
 Дата 27.04.2022
 Место для оттиска печати (при наличии) лица, составившего описание местоположения границ объекта

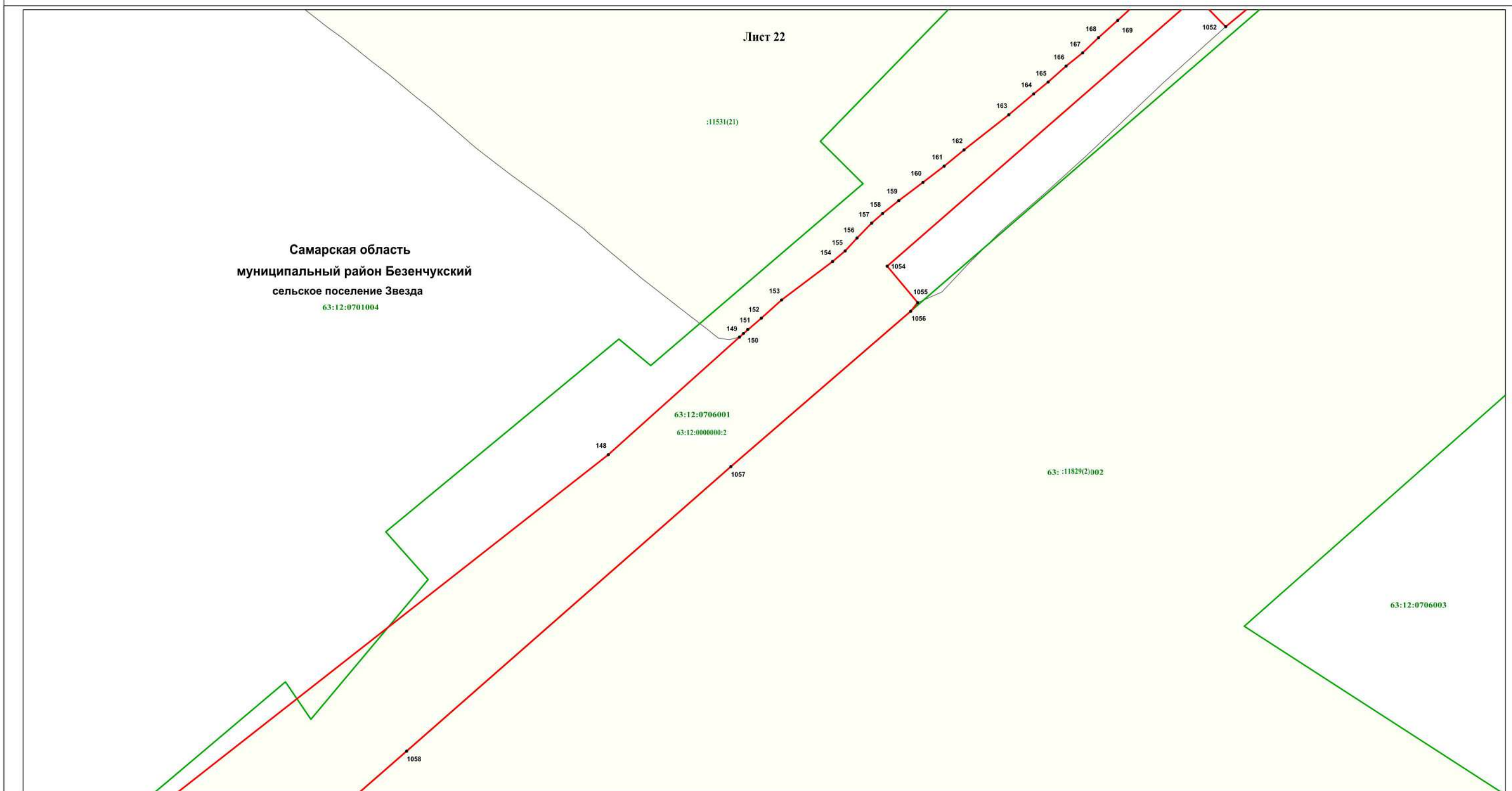


Раздел 4
Зона инженерной и транспортной инфраструктуры (ИТ)

(наименование объекта)

План границ объекта

Лист 22



Используемые условные знаки и обозначения:

- 1058 • - характерная точка границы
- (red line) - граница территориальной зоны
- (green line) - граница кадастрового квартала
- 63:12:0000000:2 (yellow box) - земельный участок, кадастровый номер
- 63:12:0701002 (green box) - подпись кадастрового квартала
- Самарская область - наименование субъекта Российской Федерации
- муниципальный район Безенчукский - наименование муниципального района
- сельское поселение Звезда - наименование сельского поселения

Масштаб 1 : 5000



Подпись кадастрового инженера /Н. П. Загородская/

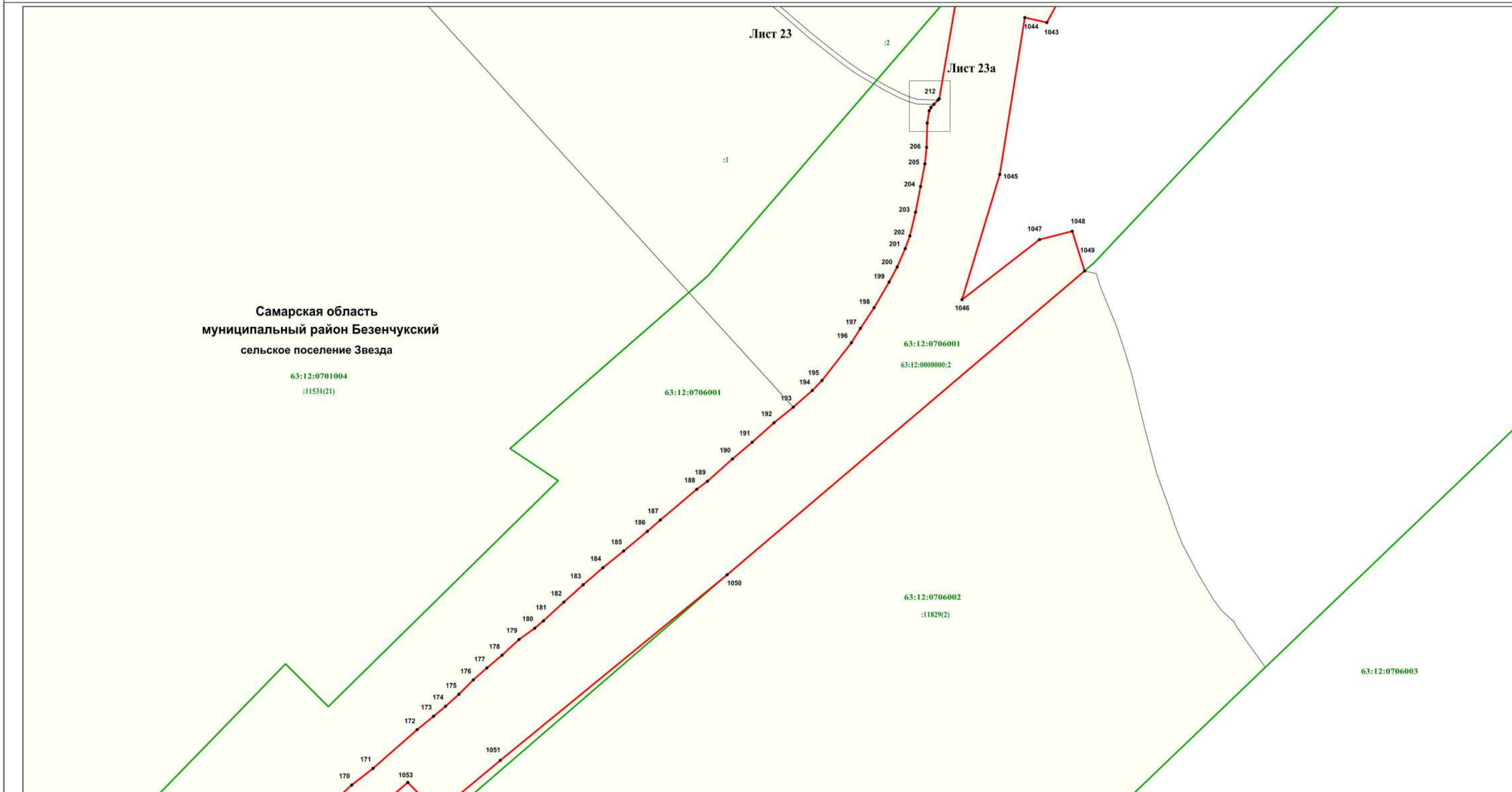
Дата 27.04.2022

Место для оттиска печати (при наличии) лица, составившего описание местоположения границ объекта

Раздел 4
Зона инженерной и транспортной инфраструктуры (ИТ)

(наименование объекта)

План границ объекта



Самарская область
муниципальный район Безенчукский
сельское поселение Звезда

63:12:0701004
:11531(21)

63:12:0706001

63:12:0706001
63:12:0000000:2

63:12:0706002
:11829(2)

63:12:0706003

Масштаб 1 : 5000

Используемые условные знаки и обозначения:

- 170 • - характерная точка границы
- (red line) - граница территориальной зоны
- (green line) - граница кадастрового квартала
- 63:12:0000000:2 - земельный участок, кадастровый номер
- 63:12:0701004 - подпись кадастрового квартала
- Самарская область - наименование субъекта Российской Федерации
- муниципальный район Безенчукский - наименование муниципального района
- сельское поселение Звезда - наименование сельского поселения

Подпись кадастрового инженера

Дата 27.04.2022

Место для оттиска печати (при наличии) лица, составившего описание местоположения границ объекта



Раздел 4
Зона инженерной и транспортной инфраструктуры (ИТ)
(наименование объекта)

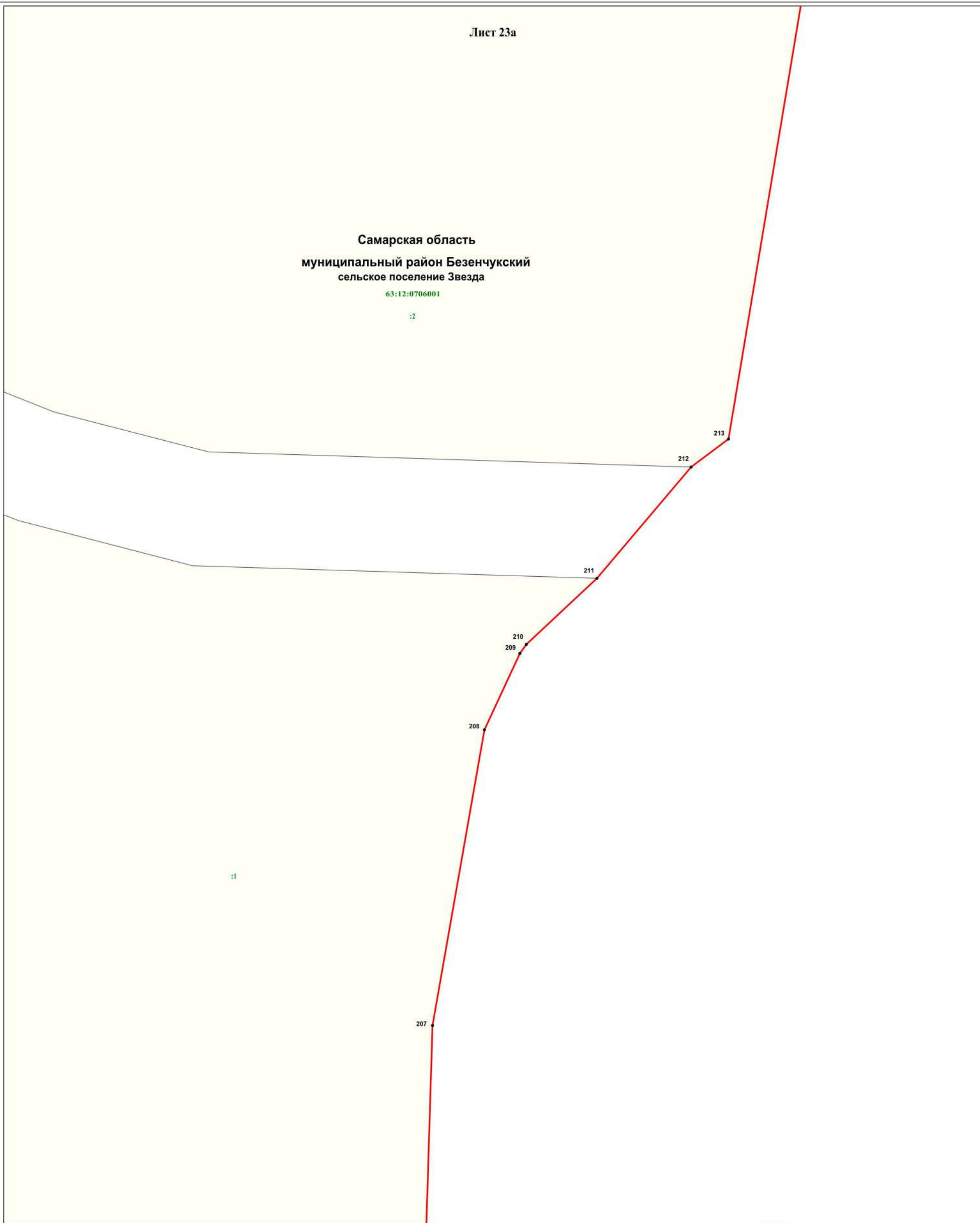
План границ объекта

Лист 23а

Самарская область
муниципальный район Безенчукский
сельское поселение Звезда





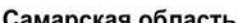


63:12:0706001

:2



Масштаб 1 : 200

Используемые условные знаки и обозначения:

- | | |
|---|--|
|  | - характеристическая точка границы |
|  | - граница территориальной зоны |
|  | - земельный участок, кадастровый номер |
|  | - подпись кадастрового квартала |
|  | - наименование субъекта Российской Федерации |
|  | - наименование муниципального района |
|  | - наименование сельского поселения |

Подпись кадастрового инженера

Дата 27.04.2022

Место для оттиска печати (при наличии) лица, составившего описание местоположения границ объекта

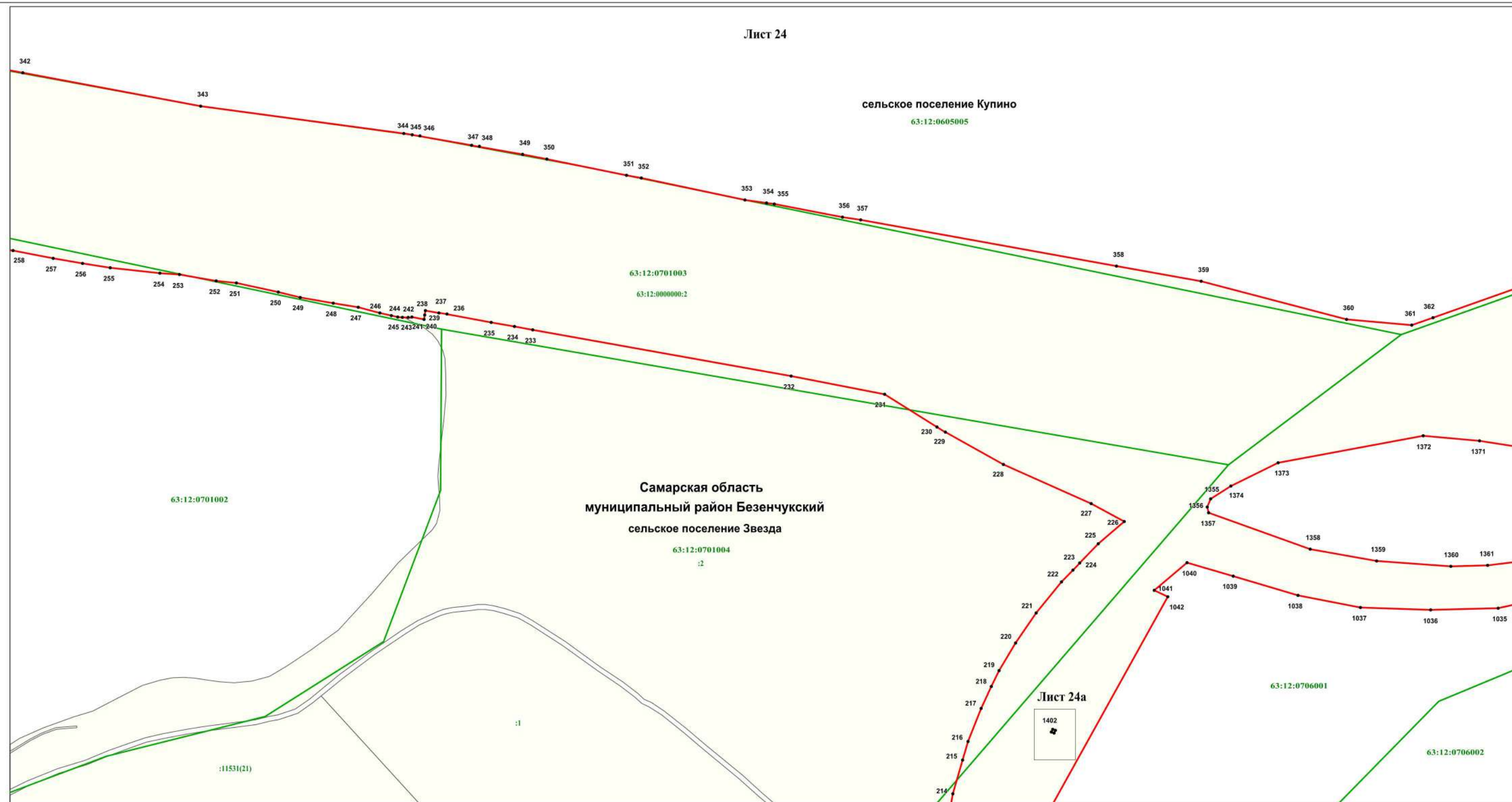


Раздел 4
Зона инженерной и транспортной инфраструктуры (ИТ)

(наименование объекта)

План границ объекта

Лист 24



Масштаб 1 : 5000

Используемые условные знаки и обозначения:

- | | |
|----------------------------------|--|
| 233 • | - характерная точка границы |
| — (red line) | - граница территориальной зоны |
| — (green line) | - граница кадастрового квартала |
| 63:12:0000000:2 | - земельный участок, кадастровый номер |
| 63:12:0701004 | - подпись кадастрового квартала |
| Самарская область | - наименование субъекта Российской Федерации |
| муниципальный район Безенчукский | - наименование муниципального района |
| сельское поселение Звезда | - наименование сельского поселения |

Подпись кадастрового инженера /Н.П.Загородская/

Дата 27.04.2022

Место для оттиска печати (при наличии) лица, составившего описание местоположения границ объекта



Раздел 4
Зона инженерной и транспортной инфраструктуры (ИТ)
(наименование объекта)

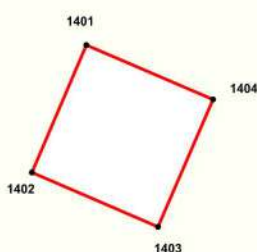
План границ объекта

Лист 24а

Самарская область
муниципальный район Безенчукский
сельское поселение Звезда

63:12:0706001

63:12:0000000:02



Масштаб 1 : 200

Используемые условные знаки и обозначения:

- | | |
|----------------------------------|--|
| | - характеристическая точка границы |
| | - граница территориальной зоны |
| | - земельный участок, кадастровый номер |
| | - подпись кадастрового квартала |
| Самарская область | - наименование субъекта Российской Федерации |
| муниципальный район Безенчукский | - наименование муниципального района |
| сельское поселение Звезда | - наименование сельского поселения |

Подпись кадастрового инженера

Дата 27.04.2022

Место для оттиска печати (при наличии) лица, составившего описание местоположения границ объекта

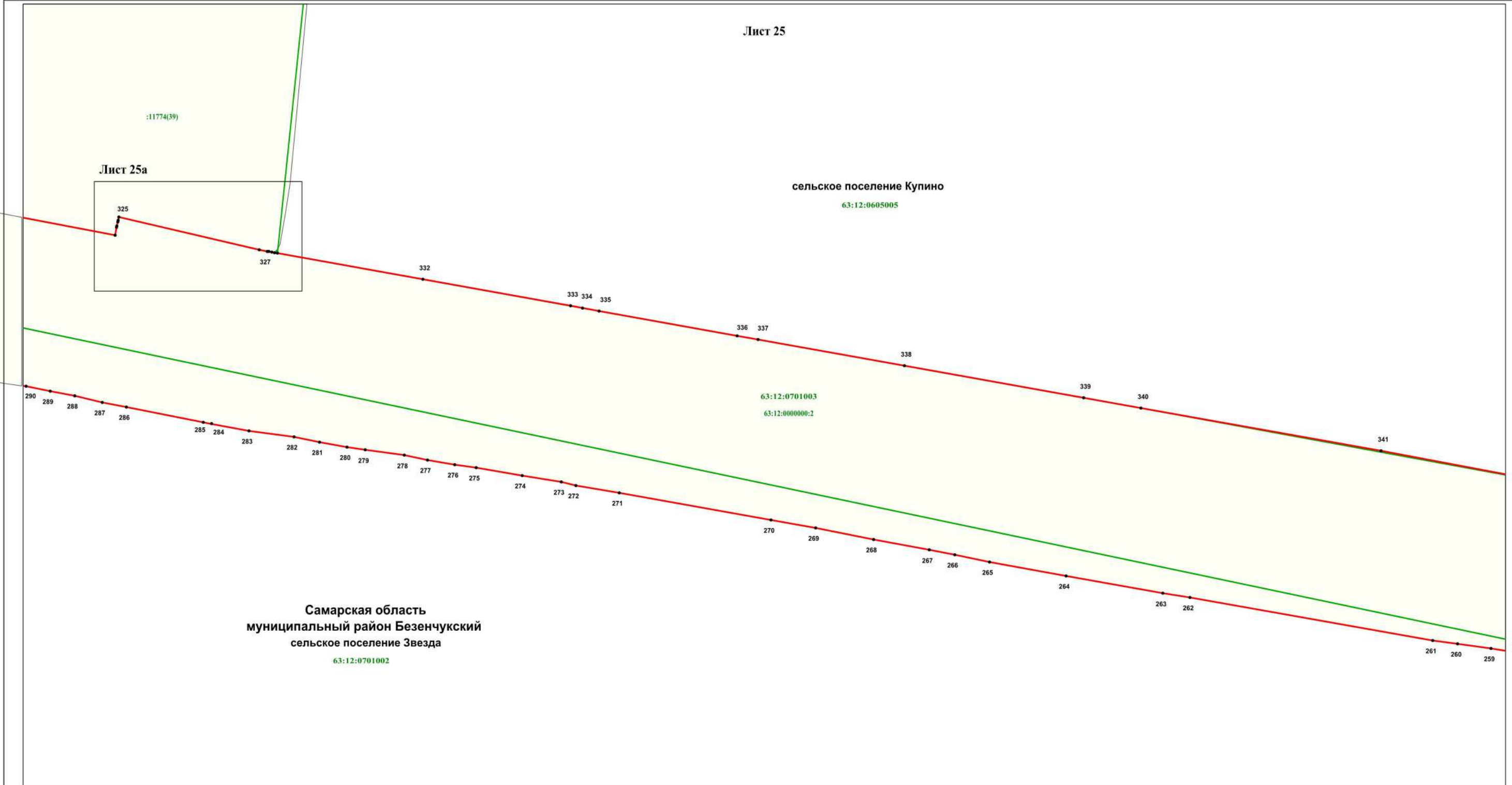


Раздел 4
Зона инженерной и транспортной инфраструктуры (ИТ)

(наименование объекта)

План границ объекта

Лист 25



Масштаб 1 : 5000

Используемые условные знаки и обозначения:

- 271 • - характерная точка границы
- (red line) - граница территориальной зоны
- (green line) - граница кадастрового квартала
- 63:12:0000000:2 (yellow box) - земельный участок, кадастровый номер
- 63:12:0701002 (green text) - подпись кадастрового квартала
- Самарская область - наименование субъекта Российской Федерации
- муниципальный район Безенчукский - наименование муниципального района
- сельское поселение Звезда - наименование сельского поселения

Подпись кадастрового инженера / Н.П.Загородская/

Дата 27.04.2022

Место для оттиска печати (при наличии) /Имя, составившего описание местоположения границ объекта



Раздел 4
Зона инженерной и транспортной инфраструктуры (ИТ)

(наименование объекта)

План границ объекта

Лист 25а

сельское поселение Купино

:11774(39)

63:12:0605005

Самарская область
муниципальный район Безенчукский
сельское поселение Звезда

63:12:0701003

Используемые условные знаки и обозначения:

- | | |
|---|--|
| 320 • | - характерная точка границы |
|  | - граница территориальной зоны |
|  | - граница сельского поселения |
|  | - граница кадастрового квартала |
|  | - земельный участок, кадастровый номер |
|  | - подпись кадастрового квартала |
| Самарская область | - наименование субъекта Российской Федерации |
| муниципальный район Безенчукский | - наименование муниципального района |
| сельское поселение Купино | - наименование сельского поселения |

Масштаб 1 : 700

Подпись кадастрового инженера /Н.П. Загородская/

Дата 27.04.2022

Место для оттиска печати (при наличии) лица, составившего описание местоположения границ объекта

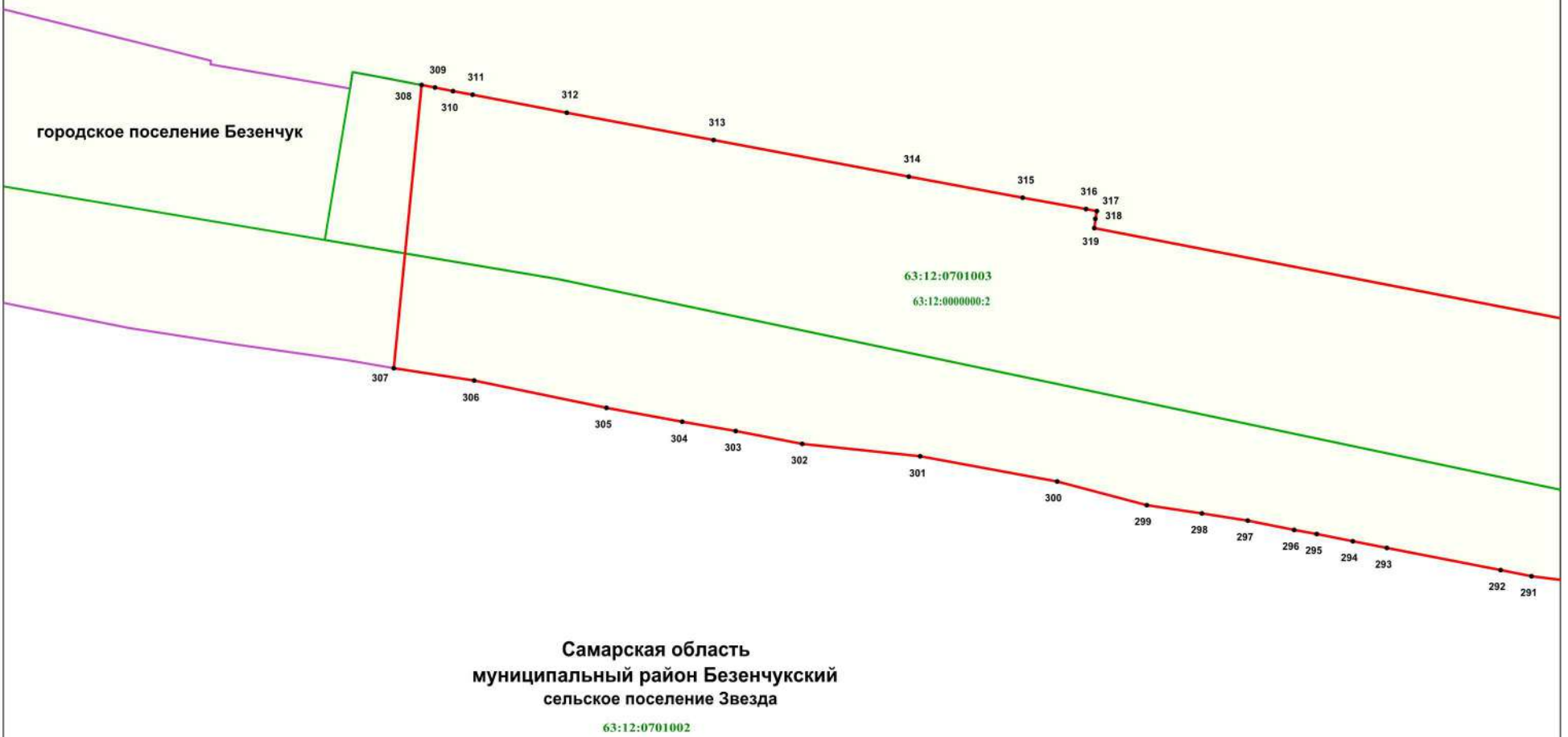


Раздел 4
Зона инженерной и транспортной инфраструктуры (ИТ)
(наименование объекта)

План границ объекта






Лист 26

сельское поселение Купино
:11774(39)



Используемые условные знаки и обозначения:

Масштаб 1 : 5000

-  271 • - характеристическая точка границы
-  - граница территориальной зоны
-  - граница кадастрового квартала
-  63:12:0000000:2 - земельный участок, кадастровый номер
-  63:12:0701002 - подпись кадастрового квартала
- Самарская область** - наименование субъекта Российской Федерации
- муниципальный район Безенчукский** - наименование муниципального района
- сельское поселение Звезда** - наименование сельского поселения

Подпись кадастрового инженера

Дата 27.04.2022

Место для оттиска печати (при наличии) для составления описания местоположения границ объекта



И.П. Загородская/

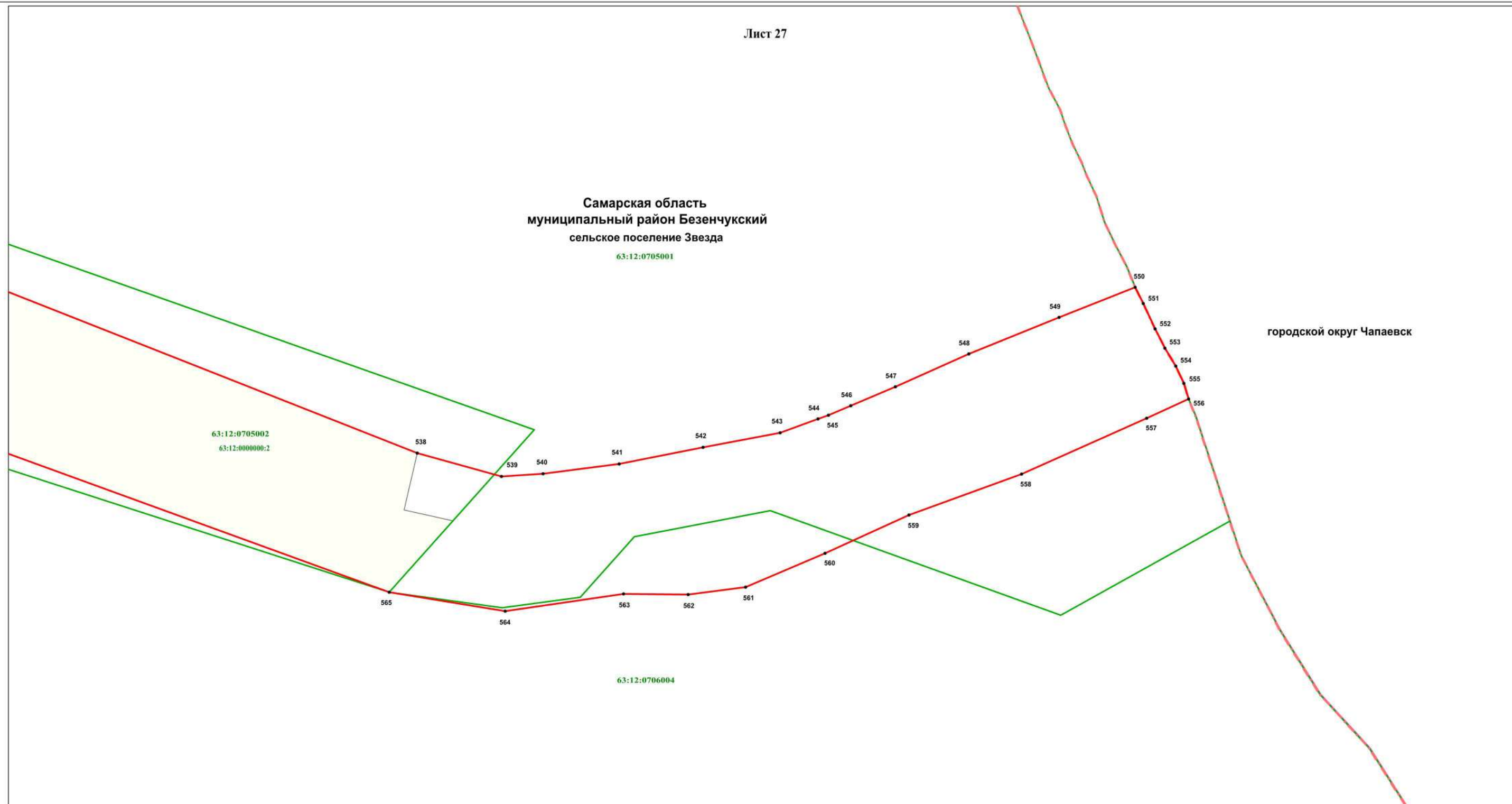
Раздел 4
Зона инженерной и транспортной инфраструктуры (ИТ)
(наименование объекта)

План границ объекта

Лист 27

Самарская область
муниципальный район Безенчукский
сельское поселение Звезда
63:12:0705001

городской округ Чапаевск



Используемые условные знаки и обозначения:

Масштаб 1 : 5000

- 560 • - характерная точка границы
- (red line) - граница территориальной зоны
- (green line) - граница кадастрового квартала
- - - (dashed red line) - граница муниципального района
- 63:12:0000000:2 (yellow box) - земельный участок, кадастровый номер
- 63:12:0705001 (green box) - подпись кадастрового квартала
- Самарская область - наименование субъекта Российской Федерации
- муниципальный район Безенчукский - наименование муниципального района
- сельское поселение Звезда - наименование сельского поселения

Подпись кадастрового инженера

Дата 27.04.2022

Место для оттиска печати (при наличии) лица, составившего описание местоположения границ объекта



Раздел 4
Зона инженерной и транспортной инфраструктуры (ИТ)

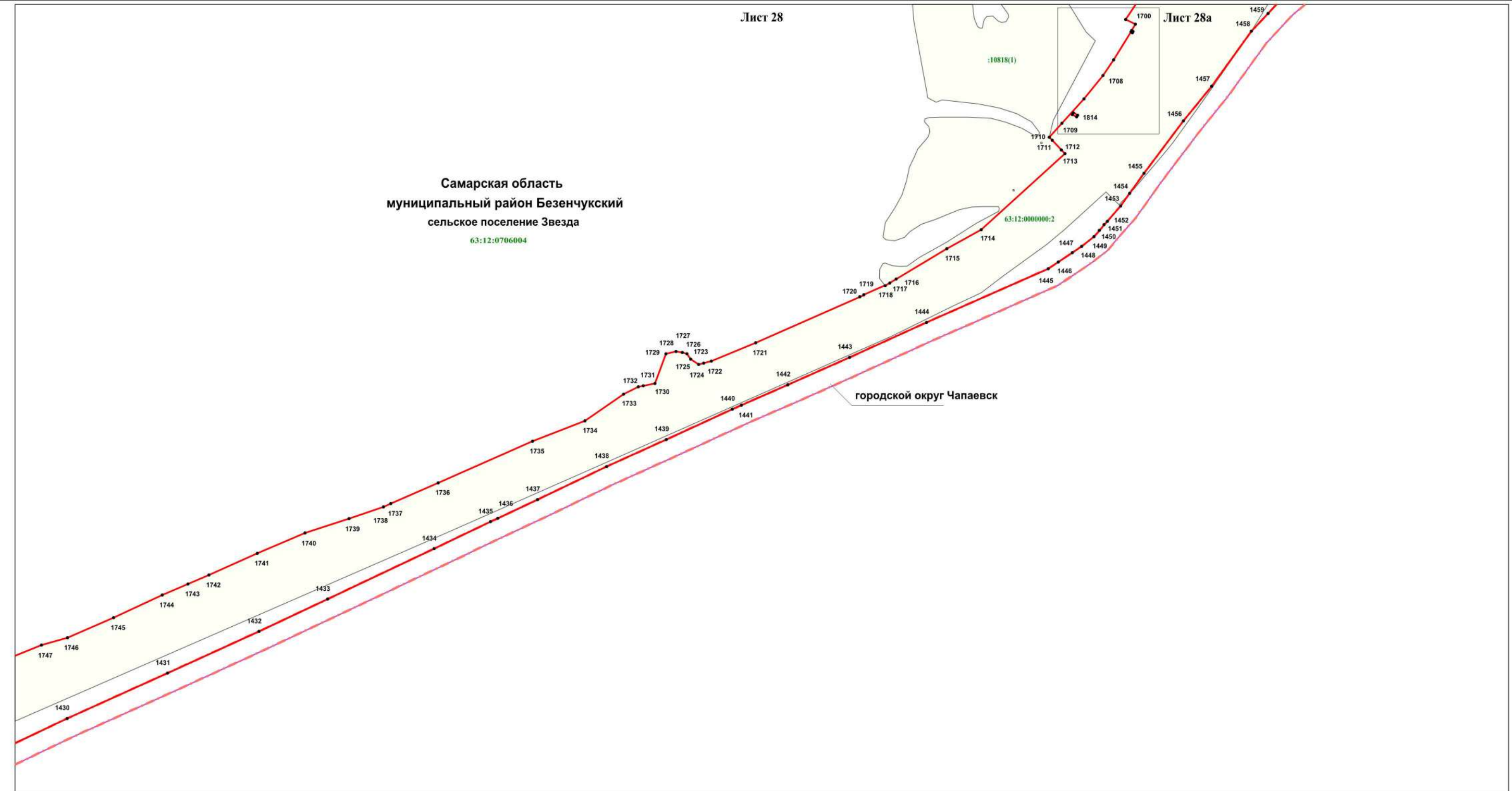
(наименование объекта)

План границ объекта

Лист 28

Лист 28а

Самарская область
муниципальный район Безенчукский
сельское поселение Звезда
63:12:0706004



Масштаб 1 : 5000

Используемые условные знаки и обозначения:

- 1058 • - характерная точка границы
- (red line) - граница территориальной зоны
- (green line) - граница кадастрового квартала
- - - (red dashed line) - граница муниципального района
- 63:12:0000000:2 - земельный участок, кадастровый номер
- 63:12:0706004 - подпись кадастрового квартала

Самарская область - наименование субъекта Российской Федерации
муниципальный район Безенчукский - наименование муниципального района
сельское поселение Звезда - наименование сельского поселения

Подпись кадастрового инженера И.П. Загородская/

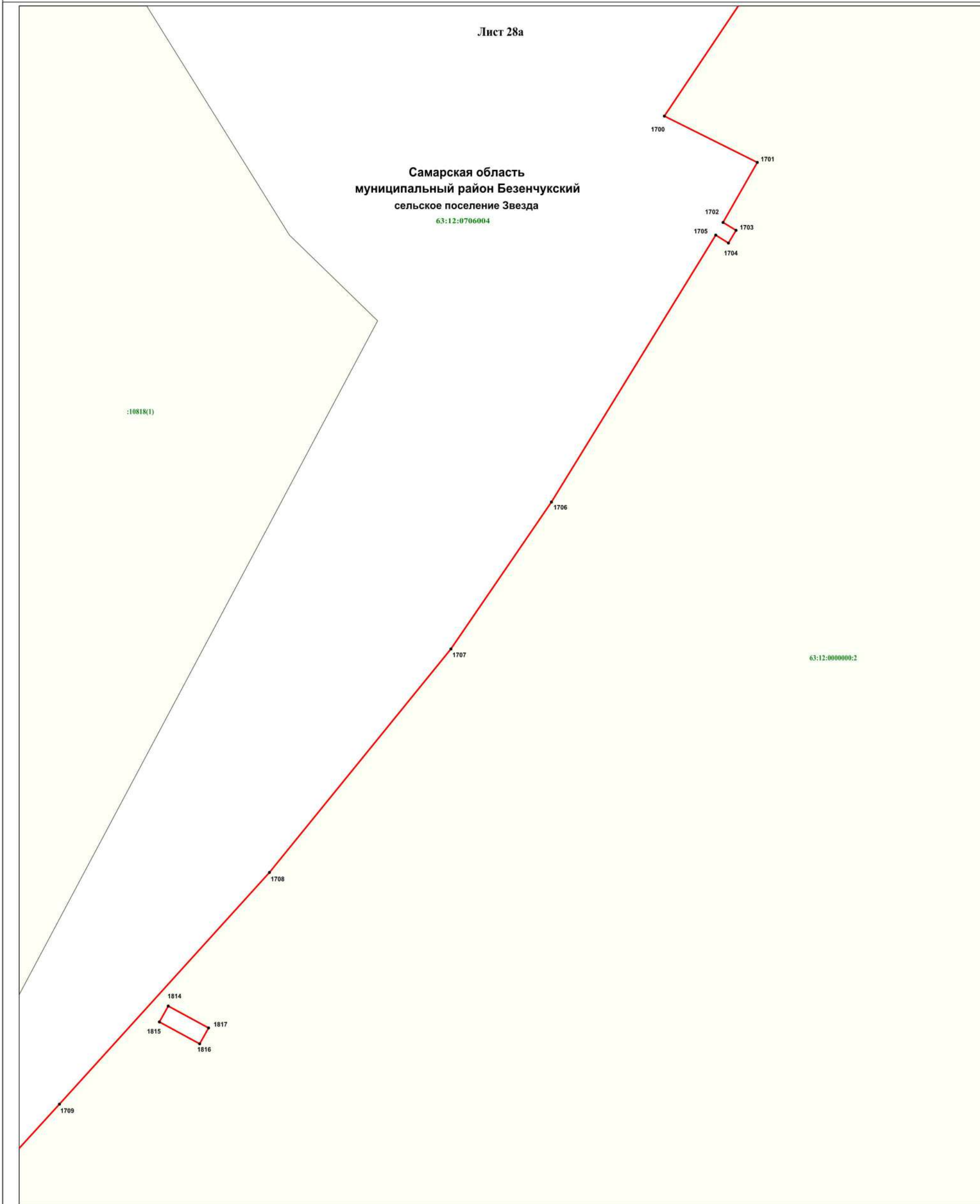
Дата 27.04.2022

Место для оттиска печати (при наличии) лица, составившего описание местоположения границ объекта








Раздел 4
Зона инженерной и транспортной инфраструктуры (ИТ)
(наименование объекта)

План границ объекта



Масштаб 1 : 500

Используемые условные знаки и обозначения:

-  1709 - характеристическая точка границы
-  - граница территориальной зоны
-  - граница кадастрового квартала
-  63:12:0000000:2 - земельный участок, кадастровый номер
-  63:12:0706004 - подпись кадастрового квартала

- Самарская область** - наименование субъекта Российской Федерации
- муниципальный район Безенчукский** - наименование муниципального района
- сельское поселение Звезда** - наименование сельского поселения

Подпись кадастрового инженера *И.П. Загородская* / И.П. Загородская/

Дата 27.04.2022

Место для оттиска печати (при наличии) лица, составившего описание местоположения границ объекта




Раздел 4
Зона инженерной и транспортной инфраструктуры (ИТ)

(наименование объекта)

План границ объекта






Лист 29

Самарская область
муниципальный район Безенчукский
сельское поселение Звезда
63:12:0706004




Масштаб 1 : 2000

Используемые условные знаки и обозначения:

-  - характерная точка границы
-  - граница территориальной зоны
-  - граница кадастрового квартала
-  - граница муниципального образования
-  - земельный участок, кадастровый номер

Самарская область
муниципальный район Безенчукский
сельское поселение Звезда
железнодорожная станция Звезда

-  - подпись кадастрового квартала
- Самарская область** - наименование субъекта Российской Федерации
- муниципальный район Безенчукский** - наименование муниципального района
- сельское поселение Звезда** - наименование сельского поселения
- железнодорожная станция Звезда - наименование населённого пункта

Подпись кадастрового инженера

Дата 27.05.2022

Место для оттиска печати (при наличии) лица, составившего описание местоположения границ объекта



Раздел 4
Зона инженерной и транспортной инфраструктуры (ИТ)
(наименование объекта)

План границ объекта

Лист 30






Самарская область
муниципальный район Безенчукский
сельское поселение Звезда
63:12:0706004

городской округ
Чапаевск

63:12:0000000:2

Масштаб 1 : 2000

Используемые условные знаки и обозначения:

-  1634 - характеристическая точка границы
-  - граница территориальной зоны
-  - граница кадастрового квартала
-  - граница муниципального района
-  63:12:0000000:2 - земельный участок, кадастровый номер

- 63:12:0706004 - подпись кадастрового квартала
- Самарская область - наименование субъекта Российской Федерации
- муниципальный район Безенчукский - наименование муниципального района
- сельское поселение Звезда - наименование сельского поселения

Подпись кадастрового инженера  /Н.П.Загородская/
Дата 27.05.2022

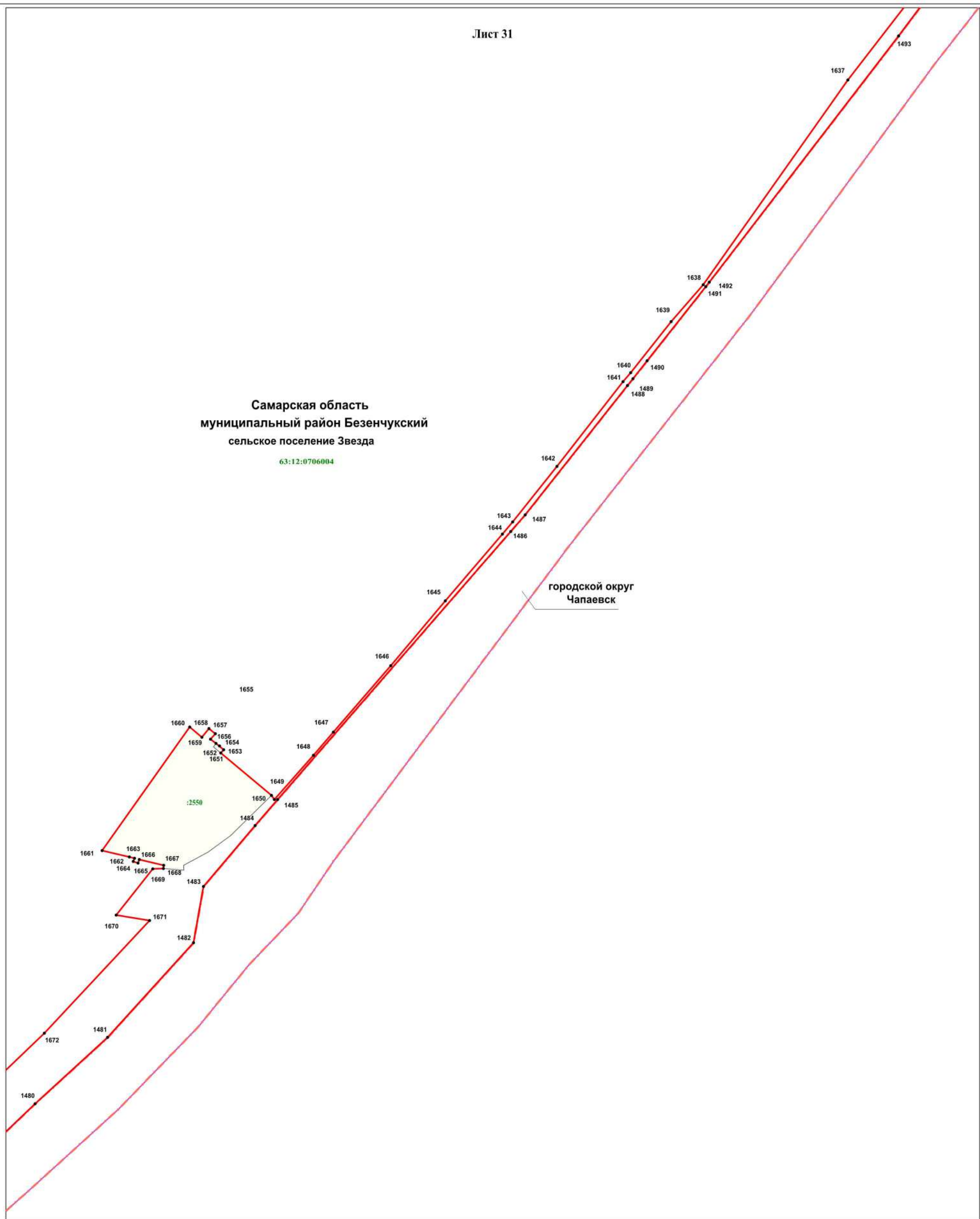
Место для оттиска печати (при наличии) лица, составившего описание местоположения границ объекта



Раздел 4
Зона инженерной и транспортной инфраструктуры (ИТ)
 (наименование объекта)

План границ объекта

Лист 31



Масштаб 1 : 2000

Используемые условные знаки и обозначения:

- 1672 - характеристическая точка границы
- граница территориальной зоны
- граница кадастрового квартала
- - - граница муниципального района
- :2550 - земельный участок, кадастровый номер

63:12:0706004

Самарская область
муниципальный район Безенчукский
сельское поселение Звезда

- подпись кадастрового квартала
- наименование субъекта Российской Федерации
- наименование муниципального района
- наименование сельского поселения

Подпись кадастрового инженера *И.П. Загородская*
 Дата 27.05.2022

Место для оттиска печати (при наличии) лица, составившего описание местоположения границ объекта

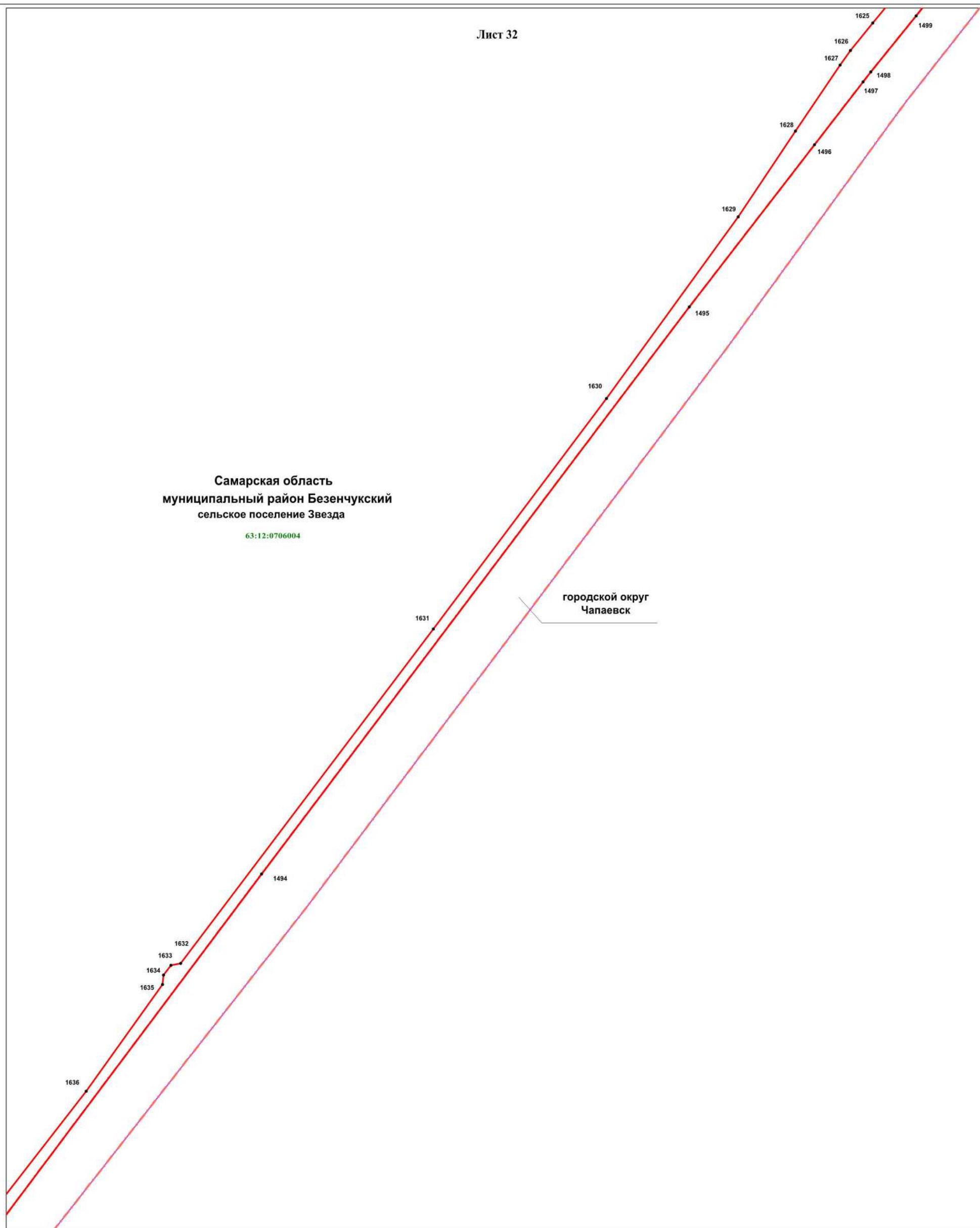


Раздел 4
Зона инженерной и транспортной инфраструктуры (ИТ)

(наименование объекта)

План границ объекта

Лист 32



Масштаб 1 : 2000

Используемые условные знаки и обозначения:

- 1636 - характеристическая точка границы
- (красная линия) - граница территориальной зоны
- (зеленая линия) - граница кадастрового квартала
- - - (красная пунктирная линия) - граница муниципального района

63:12:0706004

- подпись кадастрового квартала

Самарская область
муниципальный район Безенчукский
сельское поселение Звезда

- наименование субъекта Российской Федерации
- наименование муниципального района
- наименование сельского поселения

Подпись кадастрового инженера

Дата 27.05.2022

Место для оттиска печати (при наличии) листа, составившего отчет о местоположении границ объекта



Раздел 4
Зона инженерной и транспортной инфраструктуры (ИТ)
(наименование объекта)

План границ объекта






Лист 33

Самарская область
муниципальный район Безенчукский
сельское поселение Звезда
63:12:0706004

городской округ Чапаевск

Лист 33а

Используемые условные знаки и обозначения:

-  1210 - характеристическая точка границы
-  - граница территориальной зоны
-  - граница кадастрового квартала
-  - граница населенного пункта
-  63:12:0000000:2 - земельный участок, кадастровый номер

63:12:0702010
Самарская область
муниципальный район Безенчукский
сельское поселение Звезда

- подпись кадастрового квартала
- наименование субъекта Российской Федерации
- наименование муниципального района
- наименование сельского поселения

Масштаб 1 : 2000

Подпись кадастрового инженера  Н.П. Загородская/

Дата 27.04.2022

Место для оттиска печати (при наличии) лица, составившего описание местоположения границ объекта



Раздел 4
Зона инженерной и транспортной инфраструктуры (ИТ)
(наименование объекта)

План границ объекта

Лист 33а

1611

63:12:0706004

Самарская область
муниципальный район Безенчукский
сельское поселение Звезда
63:12:0706004

1613 1612
1615
1614

1616

Масштаб 1 : 200

Используемые условные знаки и обозначения:

• 1616

- характерная точка границы



- граница территориальной зоны

63:12:0000000:02

- земельный участок, кадастровый номер

63:12:0706004

- подпись кадастрового квартала

Самарская область
муниципальный район Безенчукский
сельское поселение Звезда

- наименование субъекта Российской Федерации

- наименование муниципального района

- наименование сельского поселения

Подпись кадастрового инженера *И.И. Загородская*

Дата 27.04.2022

Место для оттиска печати (при наличии) лица, составившего описание местоположения границ объекта

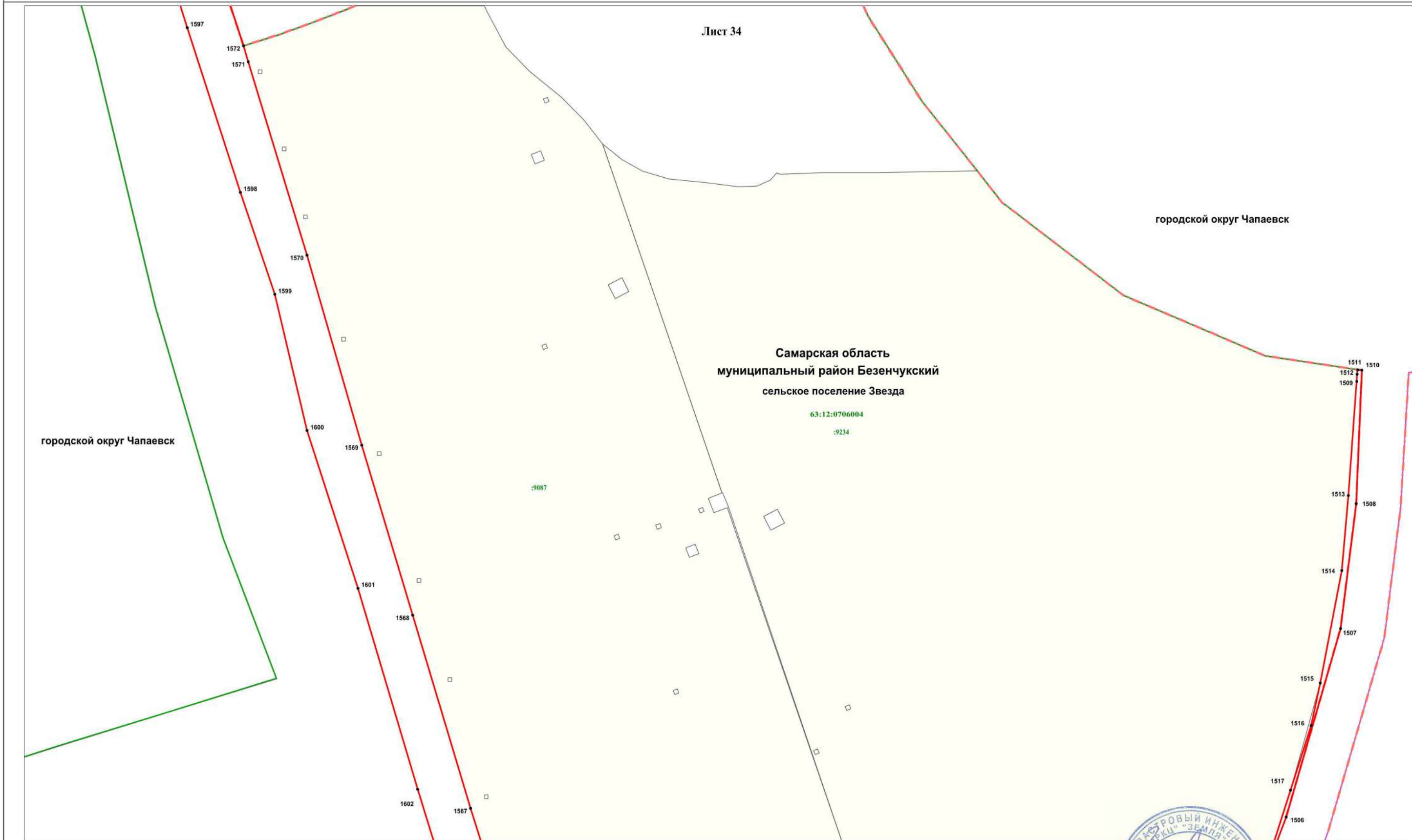


Раздел 4
Зона инженерной и транспортной инфраструктуры (ИТ)

(наименование объекта)

План границ объекта

Лист 34



Используемые условные знаки и обозначения:

- 1602 • - характерная точка границы
- (red) - граница территориальной зоны
- (green) - граница кадастрового квартала
- - - (red) - граница населенного пункта
- 63:12:0706004:9234 - земельный участок, кадастровый номер

- 63:12:0706004 - подпись кадастрового квартала
- Самарская область - наименование субъекта Российской Федерации
- муниципальный район Безенчукский - наименование муниципального района
- сельское поселение Звезда - наименование сельского поселения

Масштаб 1 : 2000

Подпись кадастрового инженера

Дата 27.04.2022

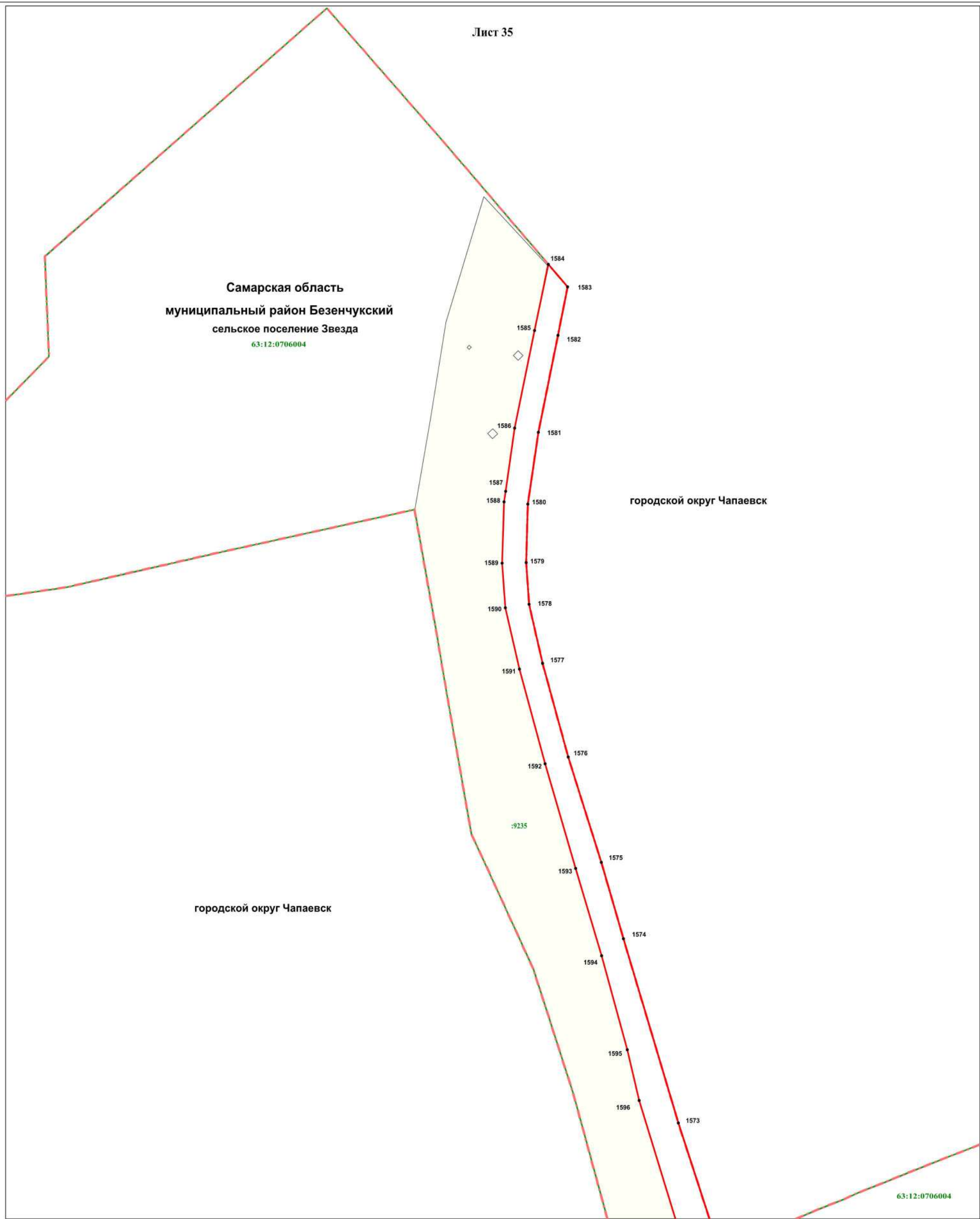
Место для оттиска печати (при наличии) лица, составившего описание местоположения границ объекта



Раздел 4
Зона инженерной и транспортной инфраструктуры (ИТ)
 (наименование объекта)








План границ объекта

Лист 35



Используемые условные знаки и обозначения:

Масштаб 1 : 3000

-  - характеристическая точка границы
-  - граница территориальной зоны
-  - граница сельского поселения
-  - граница муниципального района
-  - граница кадастрового квартала
-  - земельный участок, кадастровый номер
-  - подпись кадастрового квартала
- Самарская область** - наименование субъекта Российской Федерации
- муниципальный район Безенчукский** - наименование муниципального района
- сельское поселение Звезда** - наименование сельского поселения

Подпись кадастрового инженера: *Загородская Надежда Павловна* / Н.П. Загородская/
 Дата 27.04.2022

Место для оттиска печати (при наличии) лица, составившего описание местоположения границ объекта

